გენგეგმა მ. 1:500

ჩ
დ ა
ს

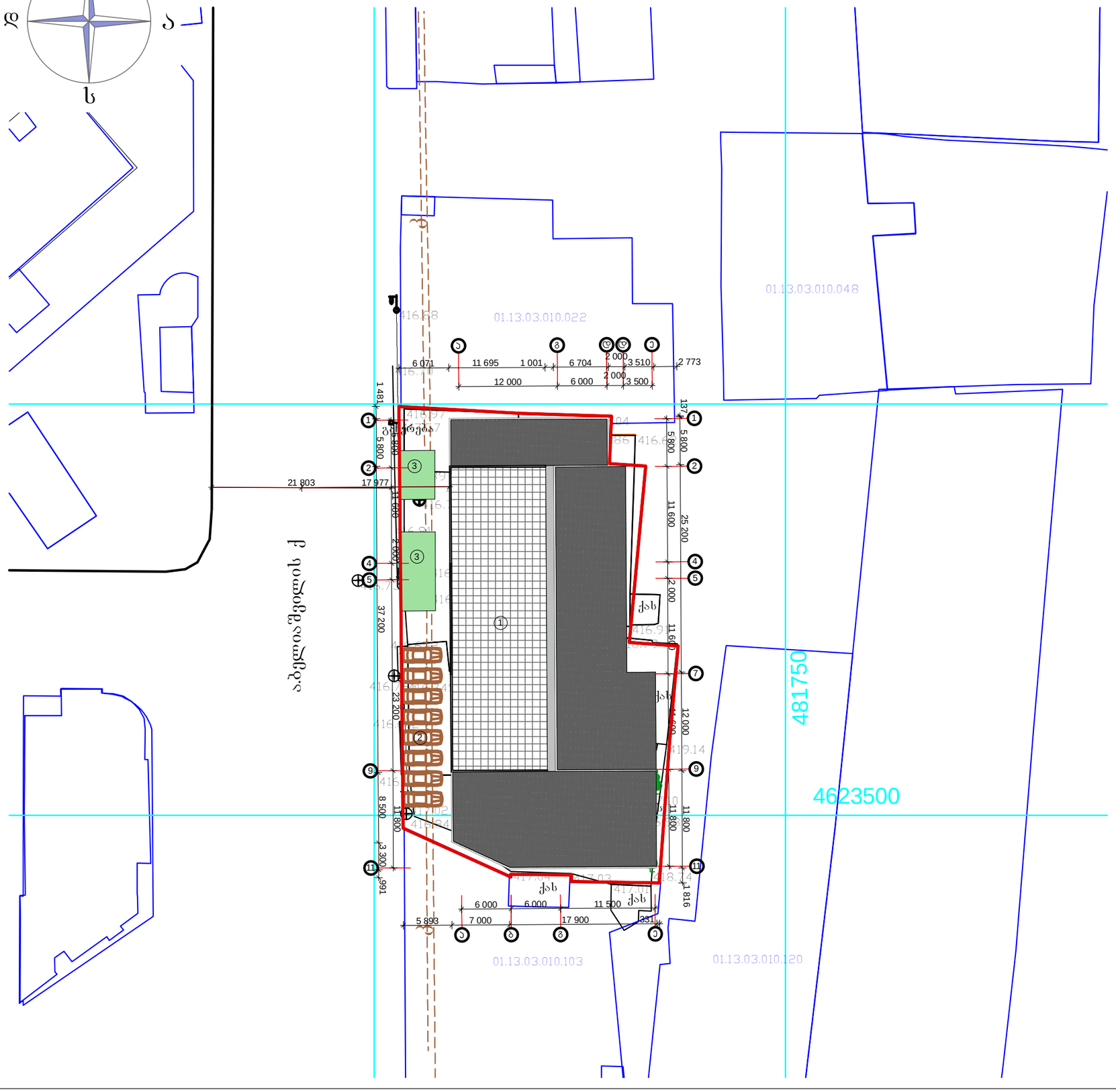

ექსპლიკაცია:

1. საპროექტო შენობა
2. ავტოსადგომები
3. გამწვანება

პირობითი აღნიშვნები:

- წყ — წყალგაყვანილობა
- ბ — გაზი
- კ — კანალიზაცია
- კ — კავშირგაბმულობა
- ელ. ქსელები
- სკ — სანიაღვრე

1. ტერიტორიის ფართი - 1674 მ²
2. განაშენიანების ფართი- 1223,60 მ²
3. გამწვანების ფართი - 65,70 მ²

±0.00=578.40

განაშენიანების ფართის
საანგარიშო სქემა
მ 1:500

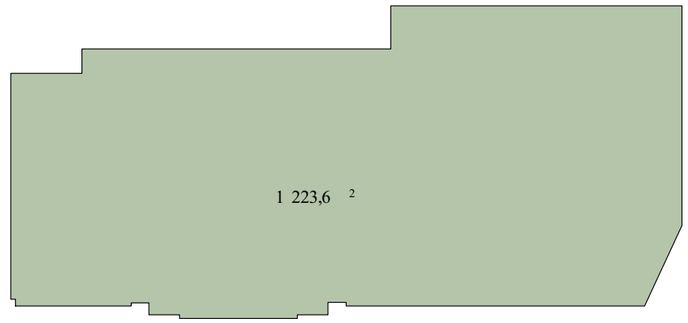

განაშენიანების ფართის
საანგარიშო სქემა
მ 1:500

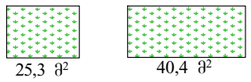

მაქსიმალური სიმაღლის განმსაზღვრელი სქემა
მ 1:500

