ԼԱՆԴՇԱՖՏԱՅԻՆ ՊԼԱՆ

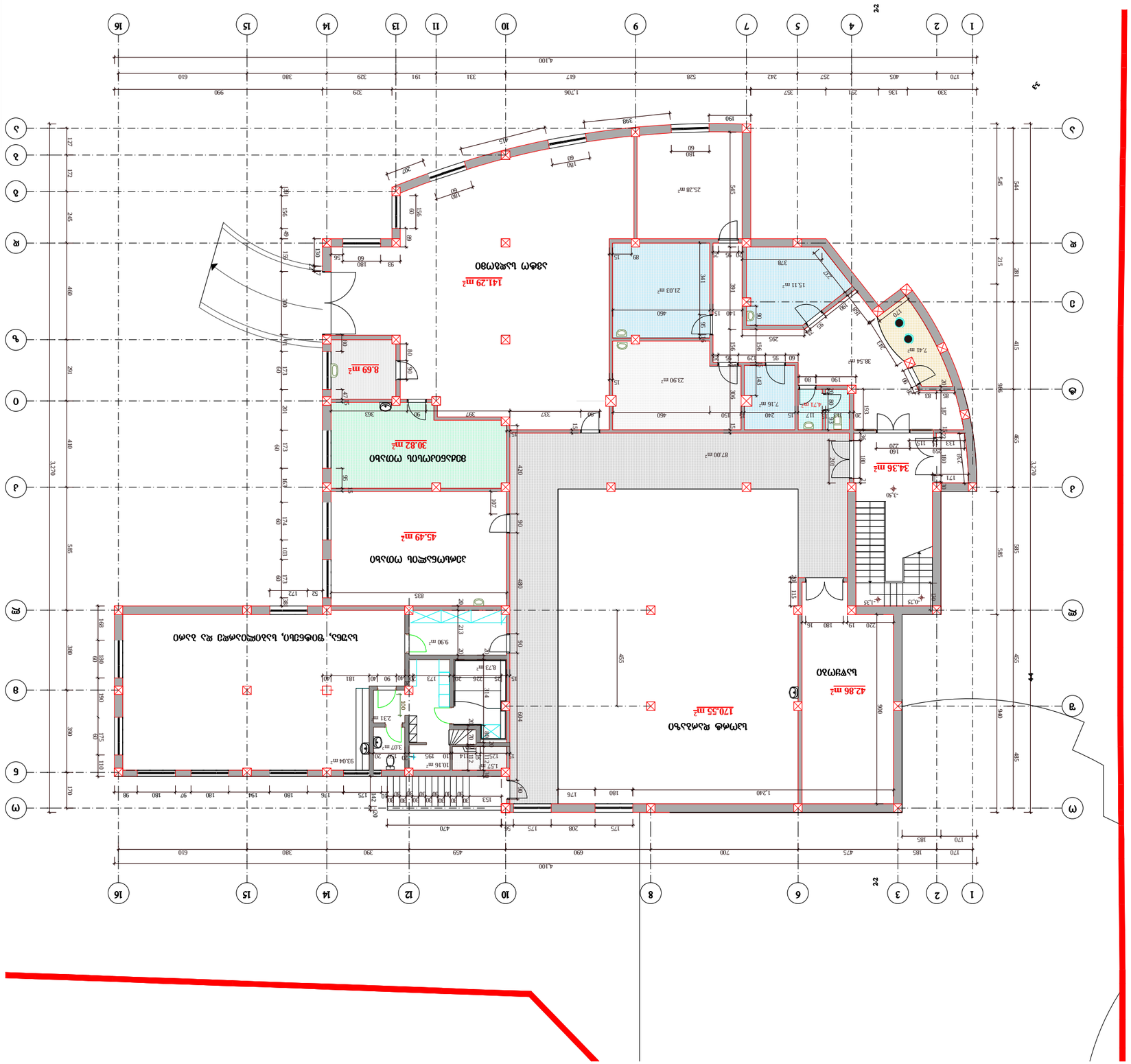
1
2
3
4
5
6
7
8
9
10
11
12
13
14
15
16
22
А
Б
В
Г
Д
Е
Ж
З
И
К
Л
М
Н
О
П
Р
С
Т
У
Ф
Х
Ц
Ч
Ш
Щ
Э
Ю
Я
4,100
3,270
1,706
398
190
415
330
136
405
257
342
357
241
528
617
331
191
329
380
610
990
170
185
475
700
690
459
390
470
175
208
56
1,240
176
180
60
545
544
215
281
415
495
585
595
460
410
291
460
245
300
380
180
60
127
172
245
460
410
291
460
585
595

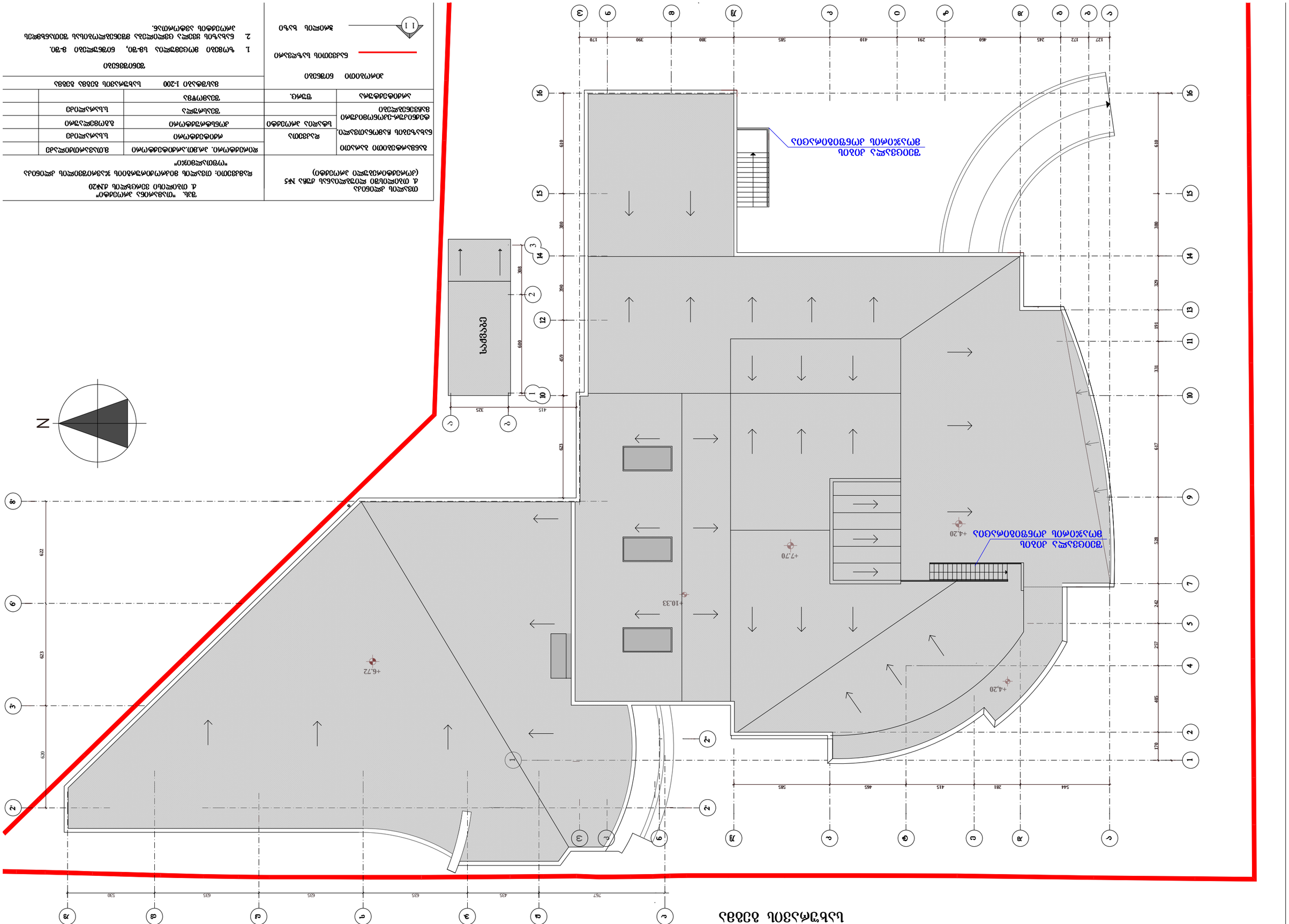

ობიექტის დასახელება ქ. თბილისი, ჭავჭავაძის გამზ. №75 (ტერიტორიის კეთილმოწყობა)	შპს „თბილისის ავტომატური ხიდები" ქ. თბილისი, ვაჟა-ფშაველას გამზ. №20
ზედაპირის ტიპი ასფალტის საფარი ბეტონის ასაწევი ბორდიურის ზედა ნიშნული ბეტონის ასაწევი ბორდიურის ქვედა ნიშნული ბეტონის ასაწევი ფერადი ბეტონის ფილა	ფართობი, მ.მ ასფალტის საფარი ბეტონის ასაწევი ბორდიური ბეტონის ასაწევი ფერადი ბეტონის ფილა სულ:
ნაკვეთის საკადასტრო კოდი	09.05.0126.001
მასშტაბი 1:200	ტოპოგრაფიული ნახაზის ნომერი
ტოპოგრაფიული საკონტროლო წერტილების ნომრები	1 ფოტოგრაფირების მიმართულება და ფოტოს ნომერი 2 ნახაზზე გამოსახული ტერიტორიის ფრაგმენტის ნომერი
ტოპოგრაფიული საკონტროლო წერტილების ნომრები	1
ტოპოგრაფიული საკონტროლო წერტილების ნომრები	ფოტოგრაფირების მიმართულება და ფოტოს ნომერი
ტოპოგრაფიული საკონტროლო წერტილების ნომრები	ნახაზზე გამოსახული ტერიტორიის ფრაგმენტის ნომერი
ტოპოგრაფიული საკონტროლო წერტილების ნომრები	1
ტოპოგრაფიული საკონტროლო წერტილების ნომრები	ბეტონის ასაწევი ბორდიურის ზედა ნიშნული
ტოპოგრაფიული საკონტროლო წერტილების ნომრები	ბეტონის ასაწევი ბორდიურის ქვედა ნიშნული
ტოპოგრაფიული საკონტროლო წერტილების ნომრები	ბეტონის ასაწევი
ტოპოგრაფიული საკონტროლო წერტილების ნომრები	ფერადი ბეტონის ფილა
ტოპოგრაფიული საკონტროლო წერტილების ნომრები	ასფალტის საფარი
ტოპოგრაფიული საკონტროლო წერტილების ნომრები	ბეტონის ასაწევი ბორდიური
ტოპოგრაფიული საკონტროლო წერტილების ნომრები	ასფალტის საფარი
ტოპოგრაფიული საკონტროლო წერტილების ნომრები	ბეტონის ასაწევი
ტოპოგრაფიული საკონტროლო წერტილების ნომრები	ფერადი ბეტონის ფილა
ტოპოგრაფიული საკონტროლო წერტილების ნომრები	სულ:
ტოპოგრაფიული საკონტროლო წერტილების ნომრები	1. ფოტოგრაფირების მიმართულება და ფოტოს ნომერი. 2. ნახაზზე გამოსახული ტერიტორიის ფრაგმენტის ნომერი. ასოციაციის ნახაზის ნომერი.

ტოპოგრაფიული ნახაზი

მშენებლობის ადგილის გ. ფოთის ტერიტორიული სანაპირო ზოლის ნაწილი (ტერიტორიის ფიზიკური მახასიათებლების ასახვით)	
მიწის ნაკვეთის საკადასტრო კოდი	
ნაკვეთის ფართობი, მ²:	
ნაკვეთის ფარგლებში არსებული შენობა-ნაგებობების დასახელება	
ნაკვეთის ფარგლებში არსებული ხე-მცენარეების დასახელება	
ნაკვეთის ფარგლებში არსებული ინჟინრული ქსელების დასახელება	
ნაკვეთის ფარგლებში არსებული ინფრასტრუქტურული ობიექტების დასახელება	
ნაკვეთის ფარგლებში არსებული ტექნიკური ინფრასტრუქტურის ობიექტების დასახელება	
ნაკვეთის ფარგლებში არსებული სხვა ობიექტების დასახელება	
ნაკვეთის ფარგლებში არსებული ტერიტორიის ათვისების ინდიკატორები	
ნაკვეთის ფარგლებში არსებული ტერიტორიის ათვისების ინდიკატორები	
ნაკვეთის ფარგლებში არსებული ტერიტორიის ათვისების ინდიკატორები	

პროექტის დასახელება	ბინათმშენებლობა
ობიექტის მისამართი	ქ. ფოთი, ზ. ჭიჭინაძის ქუჩა №5
ავტორი	არქიტექტორი ნინო ბერიძე
ავტორის ხელმოწერა	
ნახაზის დასახელება	გენერალური გეგმა
ნახაზის ნომერი	გგ-01
მასშტაბი	1:200

	ნახაზის ფრაგმენტი
	ნახაზის ფრაგმენტის მდებარეობა
	ნახაზის ფრაგმენტის მდებარეობა

1. ზომები მოცემულია მ-ში, ნიშნულები მ-ში.
2. ნახაზზე ასახულია ტერიტორიის ათვისების ინდიკატორები.

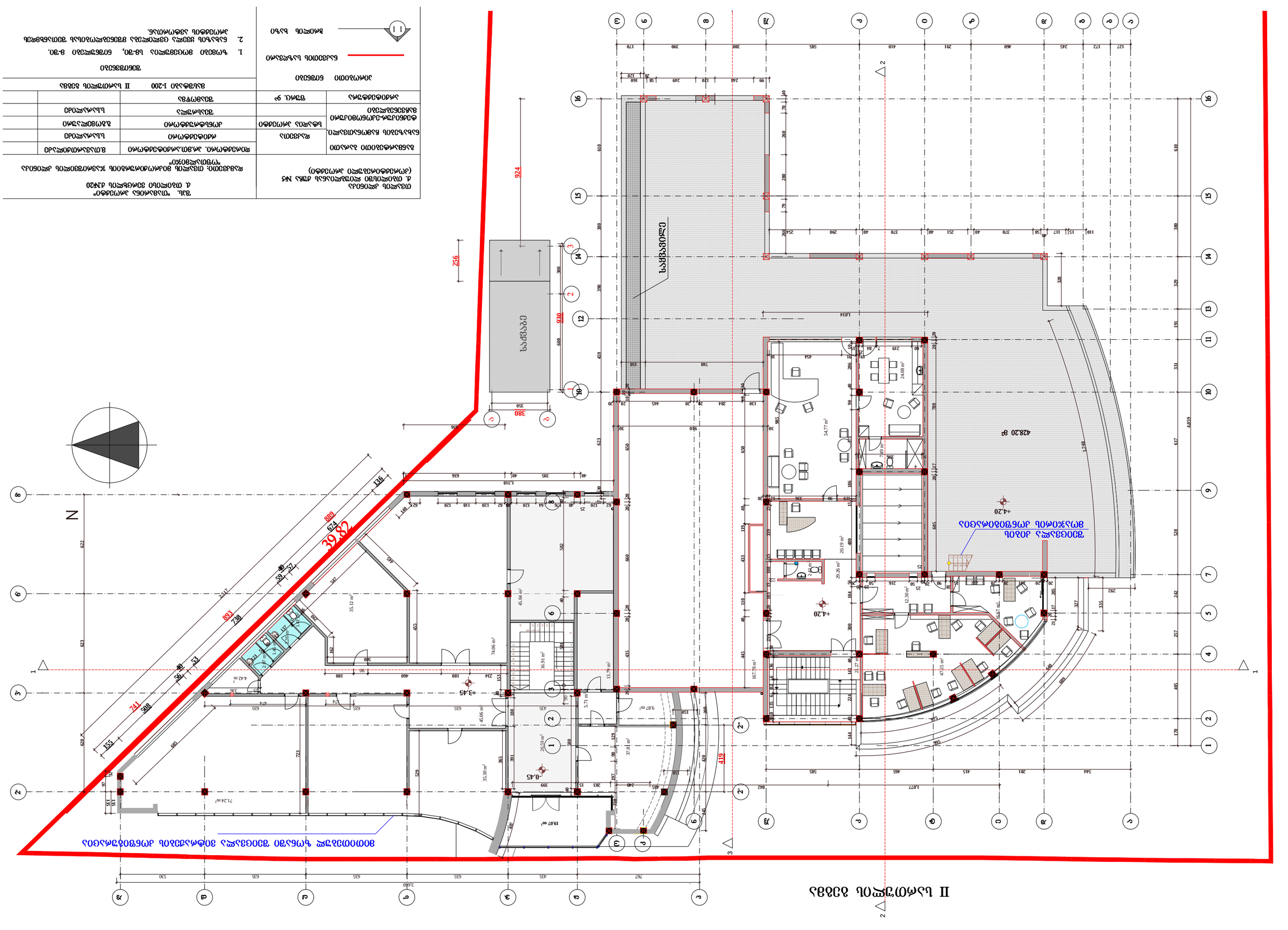
N
428.20 მ²
39.82
+4.20
+3.45
-0.45
ტერასა
ტერასა
ტერასა

I եռհարկ ավտոլվացման կայան

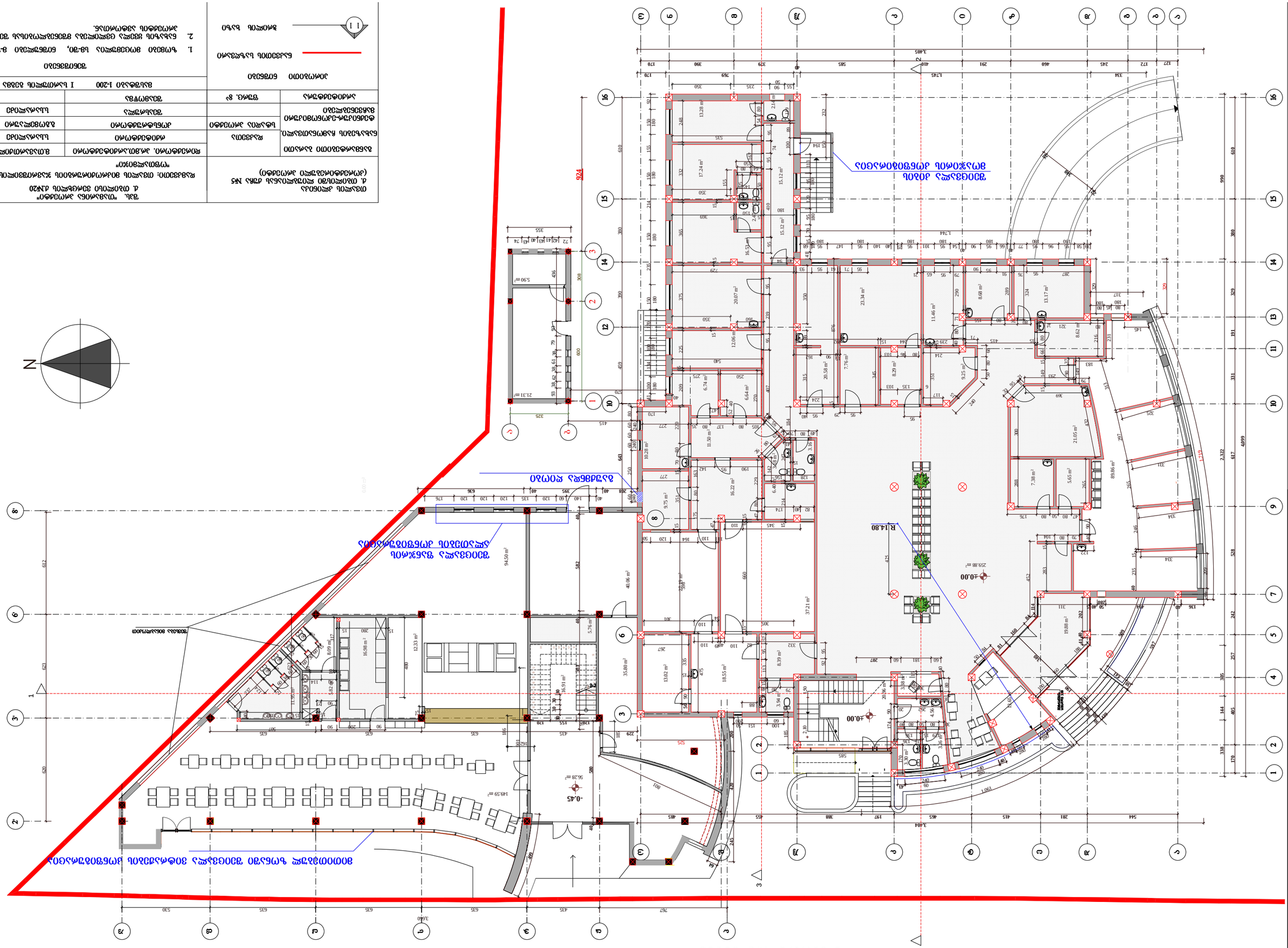
ՀՀ ԱՐՄԱՎԻՐԻ ՄԱՐԶԻ ՎԱՂԱՐՇԱՊԱՏ ՀԱՄԱՅՆՔԻ ՎԱՂԱՐՇԱՊԱՏ ՔԱՂԱՔԻ ԱՐԵՎԱԾԱՂԻԿ ՓՈՂՈՑԻ 1-ԻՆ ՆՐԲԱՆՑՔԻ 1-ԻՆ ՓՈՂՈՑԻ 1-ԻՆ ՆՐԲԱՆՑՔԻ ՀՈՂԱՄԱՍԻ ՎՐԱ ԳՏՆՎՈՂ ԱՎՏՈԼՎԱՑՄԱՆ ԿԱՅԱՆԻ ՏԱՐԱԾՔ