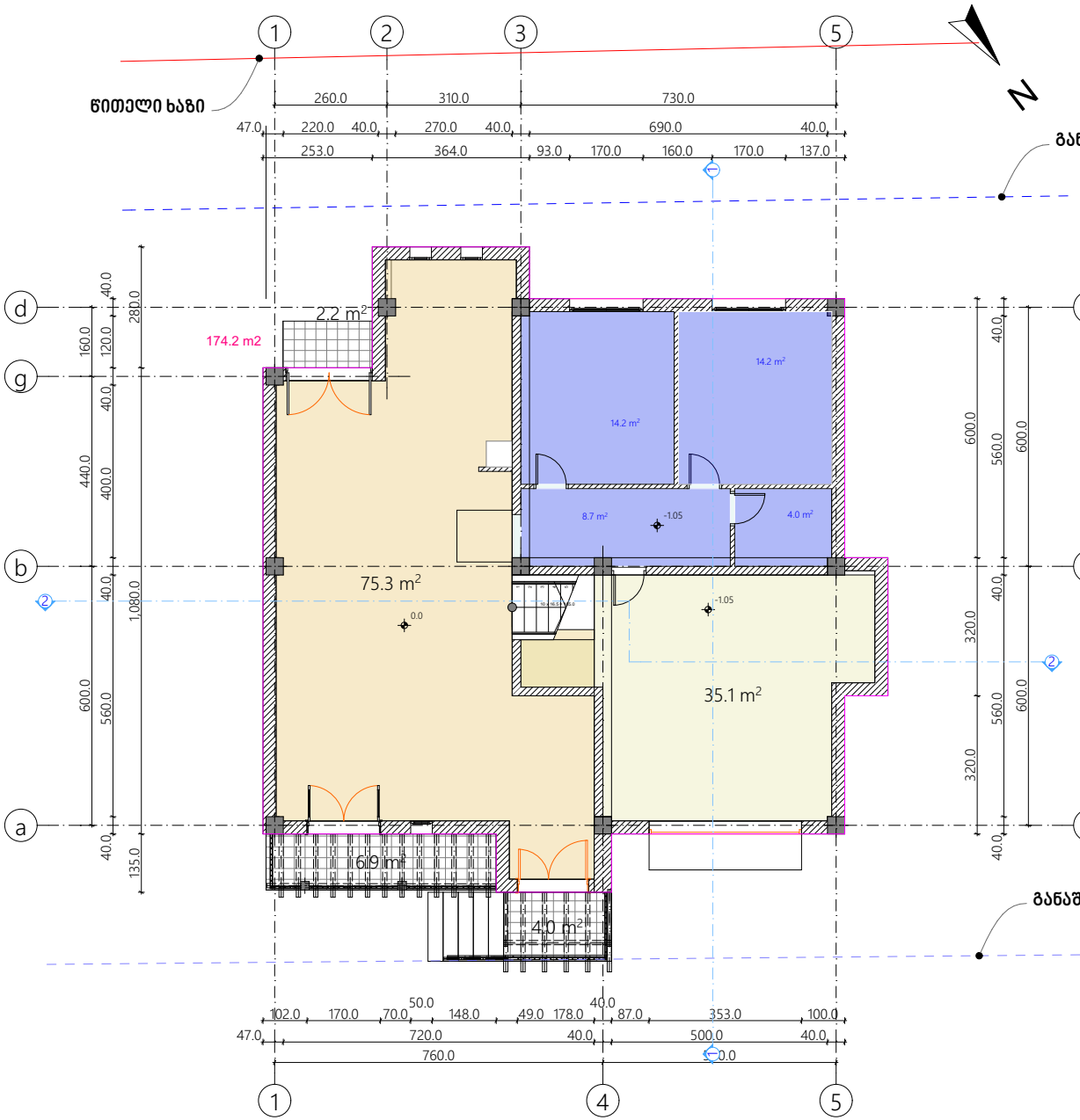

I სართულის გეგმა
0.00 ნიშნულზე
მ. 1:100

განაშენიანების რეგულირების ხაზი

ექსპლიკაცია

მოშენების ფართი	172.60 m²
საერთო ფართი:	161.3 m²
მათ შორის:	
საცხოვრებელი ფართი	151.4m²
საზაფხულო ფართი	13.1 m²
ავტოფარეხის ფართი	35 m²
სამშენებლო მოცულობა:	569.58 m³
ინტენსივობის ფართი:	k2=174.2 m²

განაშენიანების რეგულირების ხაზი

ორგანიზაცია	შპს "სან–სიტი"
დირექტორი	
ავტორი	
თანაავტორი	

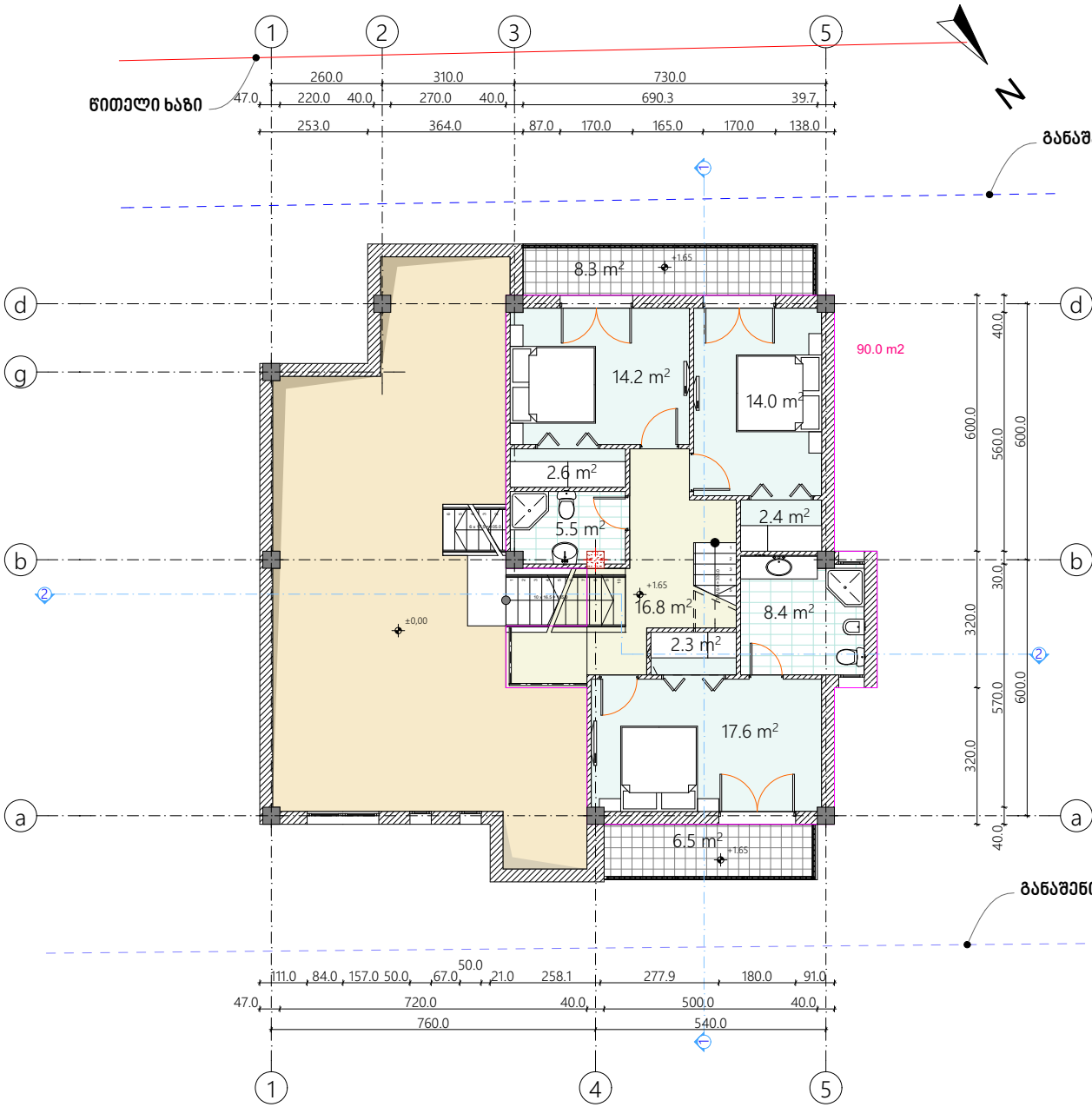

II სართულის გეგმა
+3.30 ნიშნულზე
მ. 1:100

ექსპლიკაცია

საერთო ფართი:	98.6 m²
მათ შორის:	
საცხოვრებელი ფართი	83.8 m²
საზაფხულო ფართი	14.8 m²
სამშენებლო მოცულობა:	569.58 m³
ინტენსივობის ფართი:	k2=90 m²

ორგანიზაცია	შპს "სან–სიტი"
დირექტორი	ვ. ხოროძე
ავტორი	ა. [illegible]
თანაავტორი	ა. ბერიძე

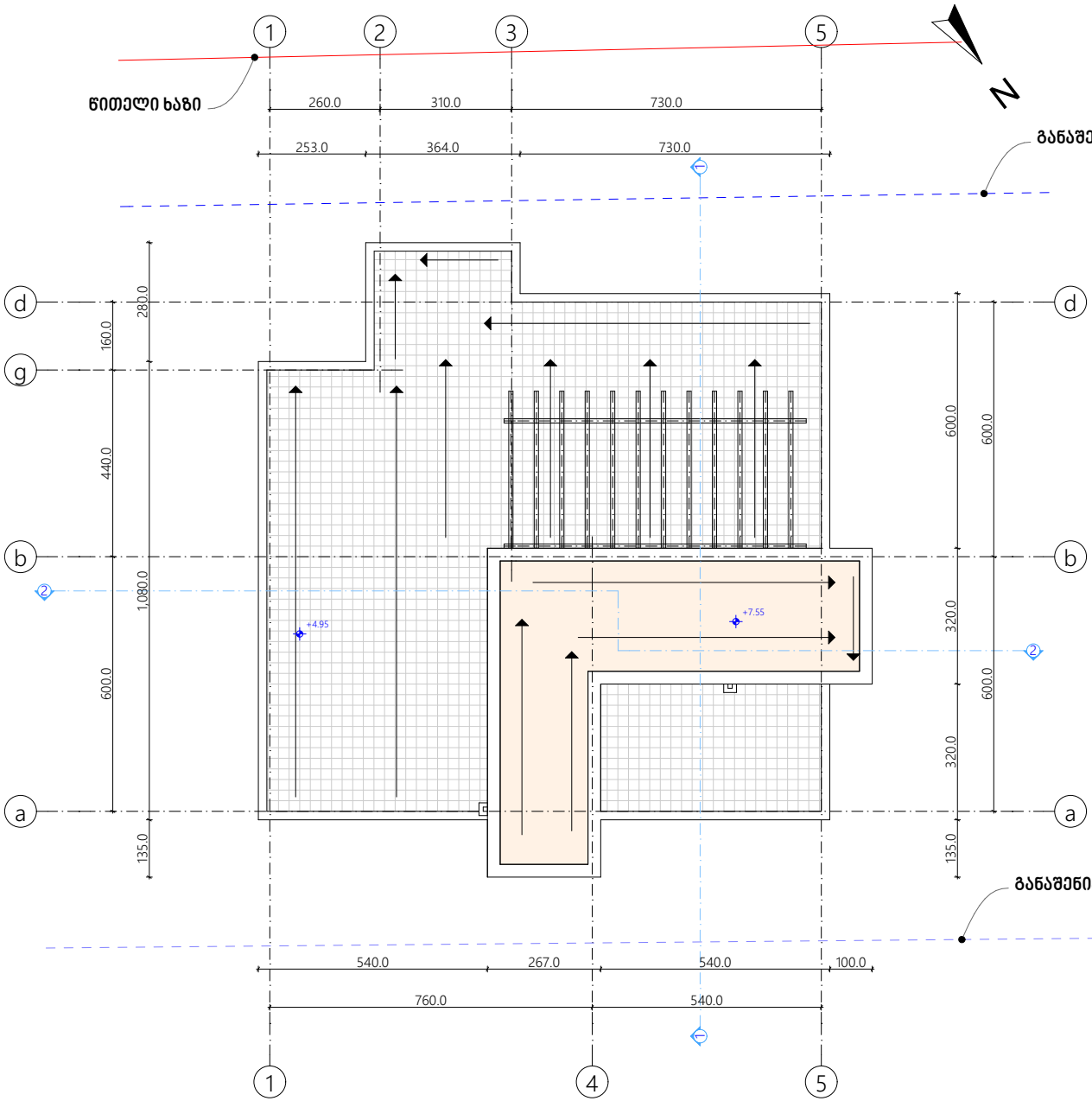

გადახურვის გეგმა
მასშტაბი 1:100

ორგანიზაცია	შპს "სან–სიტი"
დირექტორი	ვ. ხოდაძე
ავტორი	ა. ბერიძე
თანაავტორი	ა. ბერიძე

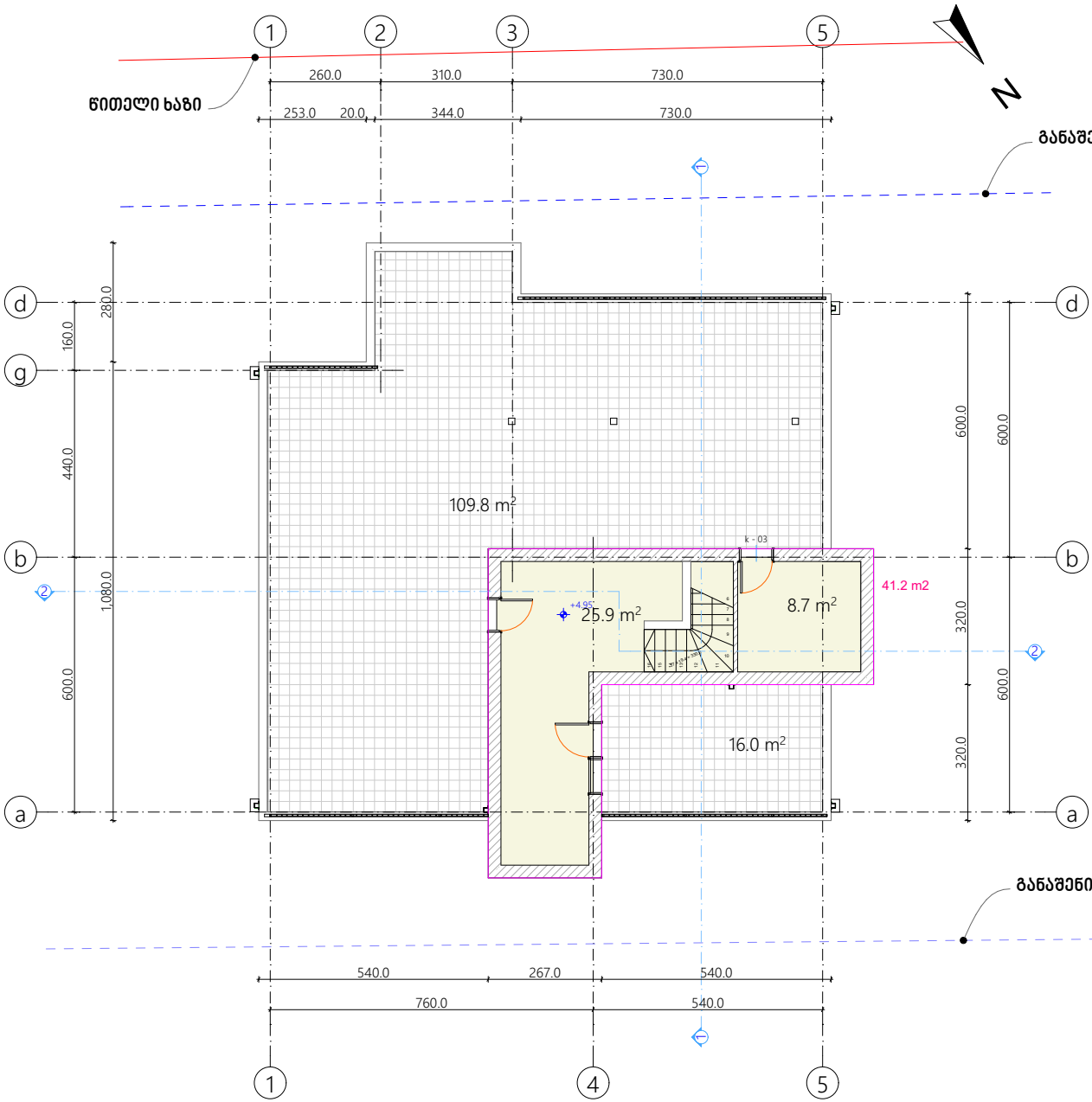

ვერანდის გეგმა
+6.60 ნიშნულზე
მ. 1:100

ექსპლიკაცია

საერთო ფართი:	160.4 m²
მათ შორის:	
საცხოვრებელი ფართი	34.6 m²
ტერასის ფართი	125.8 m²
სამშენებლო მოცულობა:	107.26 m³
ინტენსივობის ფართი:	k2=41.2 m²

ორგანიზაცია	შპს "სან–სიტი"
დირექტორი	
ავტორი	
თანაავტორი	