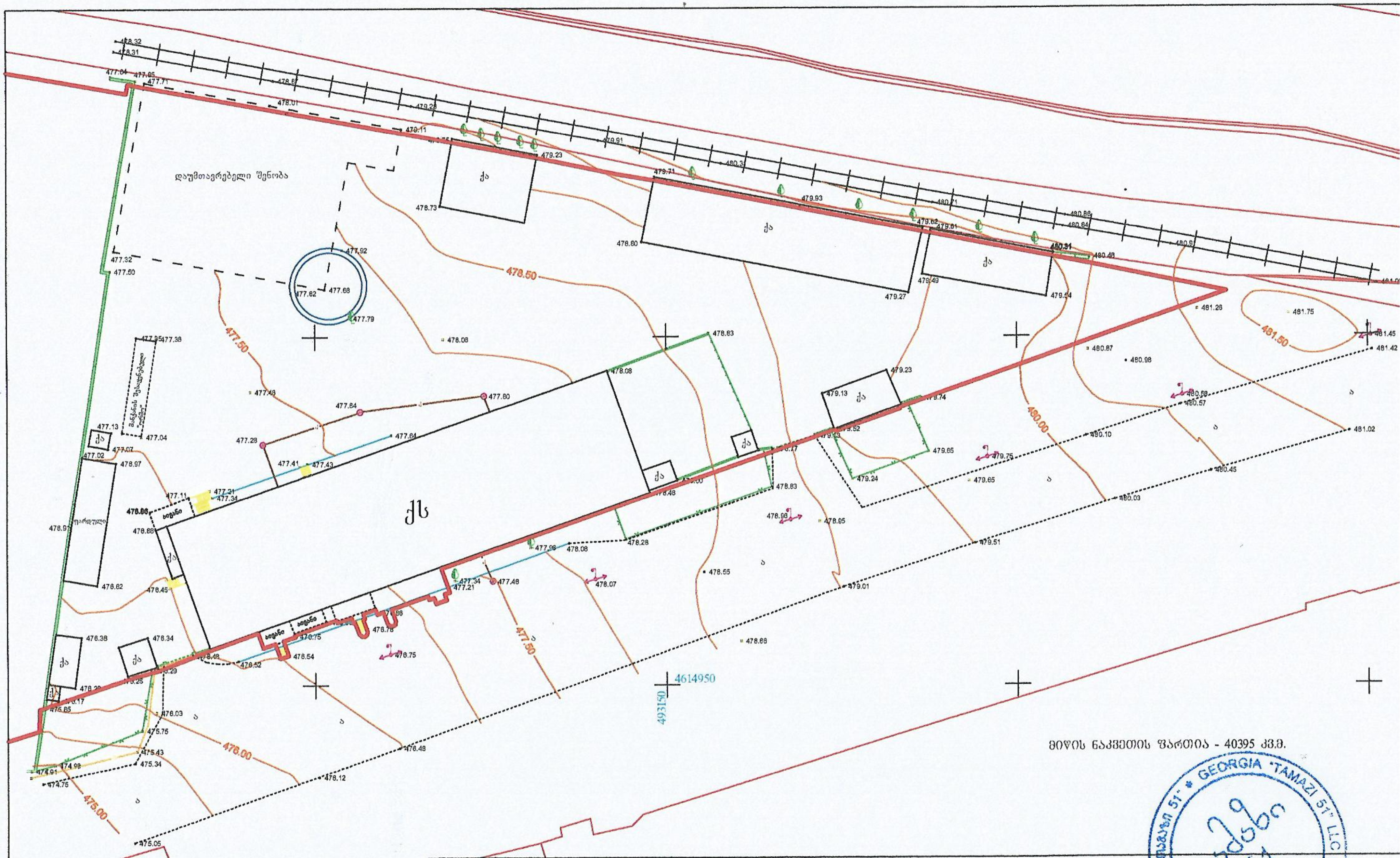

მიწის ნაკვეთის ფართია - 40395 კვ.მ.

წყ	წყალგაყვანილობა
გ	გაზი
კ	კანალიზაცია
კ	კავშირგაბმულობა
	ელ. ქსელები
სკ	სანიაღვრე

UTM (საერთაშორისო) სისტემის კოორდინატები	რეზერვუარი
არასაცხოვრებელი შენობა	ბორდიური
საცხოვრებელი შენობა	ღობე
შენებადი ნაგებობა	კედელი
ფარდული	რკინიგზა
სატრანსფორმატორო ჯიხური	მაღალი ძაბვის ელექტრო გადამცემი ხაზი
	ხეები
	სამეთვალყურეო ჭები
	რელიეფი

ტოპო გადაღება			
ობიექტის დასახელება მისამართი	ქიზიყის ქ. №18-26-ის მიმდებარედ ს/კ 01.19.24.003.045	შ.პ.ს. „თამაზი 51"	
		დირექტორი	თ. მამულაშვილი
		შემსრულებელი	თ. მამულაშვილი
		მასშტაბი 1:500	გაიცა: 03.04.2017

გენ-გეგმა

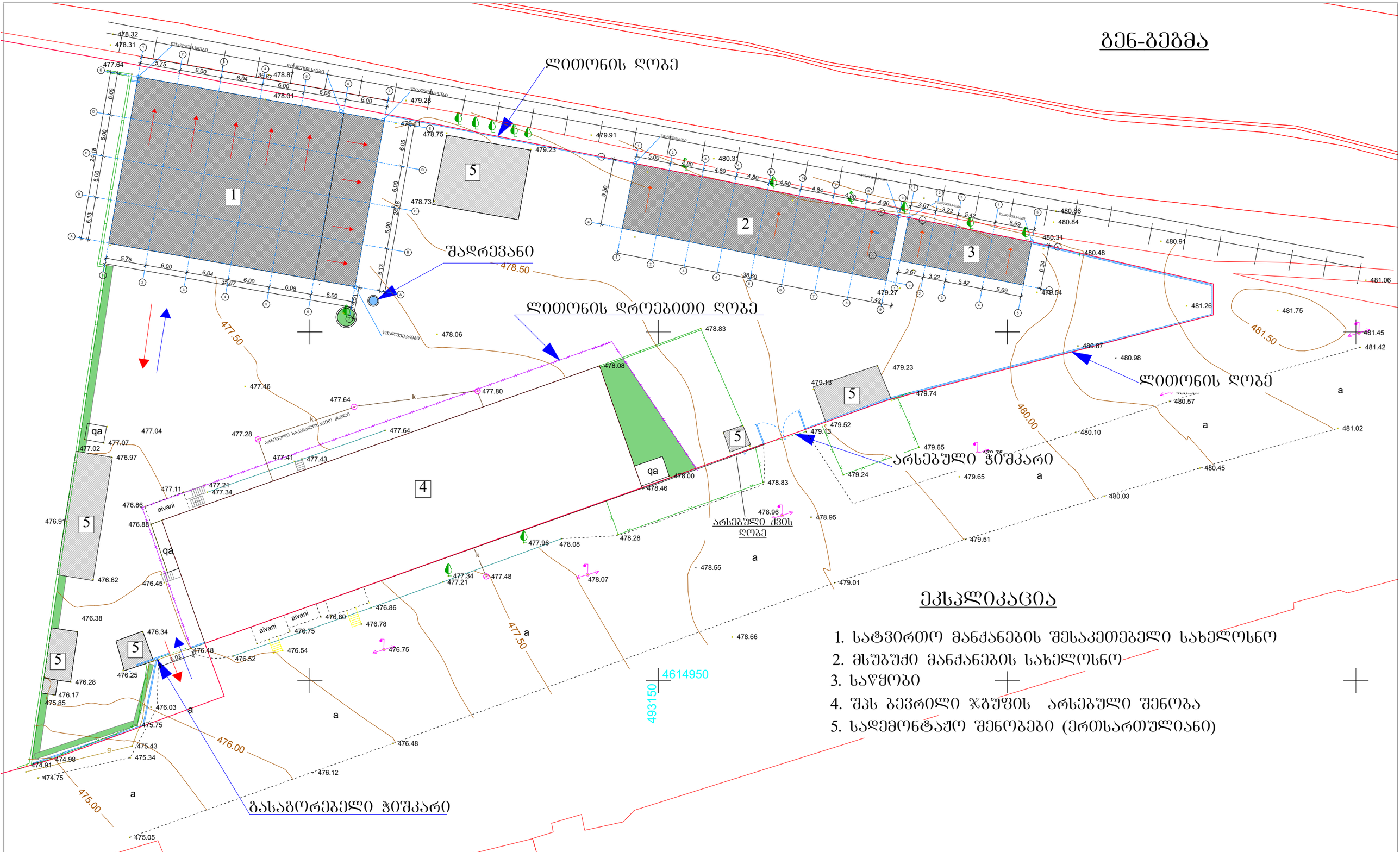

ექსპლიკაცია

1. სატვირთო მანქანების შესაკეთებელი სახელოსნო
2. მსუბუქი მანქანების სახელოსნო
3. საწყობი
4. შპს ბევრილი ჯგუფის არსებული შენობა
5. სადემონტაჟო შენობები (ერთსართულიანი)

wy	wyalgayvaniloba
g	gazi
k	kanalizacia
k	kavSirgabmuloba
	el. qselebi
sk	saniaRvre

UTM (saerTaSoriso) sistemis koordinantebi	rezervuari
arasacxovrebeli Senoba	bordiuri
sacxovrebeli Senoba	Robe kedeli
Senebadi nageboba	rkinigza
farduli	maRali Zabvis eleqro gadamcemi xazi
satransforma-toro jixuri	xeebi
	sameTvalyureo Webi
	reliefi

			შ.პ.ს. "ბევრილი ჯგუფი"	2017
დირექტორი	გ. ფანცხავა			
			ავტოსერვისი	
შეასრულა	დ. რეხვიაშვილი			
			არსებული გეგმა 0.00 ნიშნულზე	სტადია / ფურც. / ფურც-ბი
				პ. / A-3

ლითონის ღობე

გეგმა

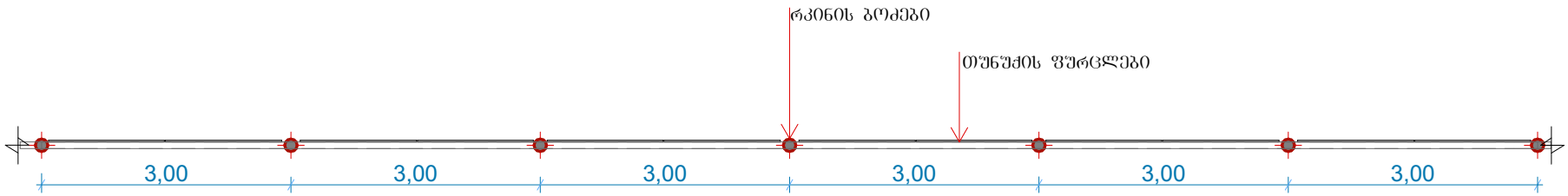

ფინხედი

