ՀԱՄԱՅՆՔԱՅԻՆ ՍԱՀՄԱՆՈՒՄ ԱՅԳԵՀԱՆՔ

ՀԵՐԹԱԿԱՆ ԱՅԵՑՈՒՅՔԱՅԻՆ ՀԱՏԱԿ

1:200 3.

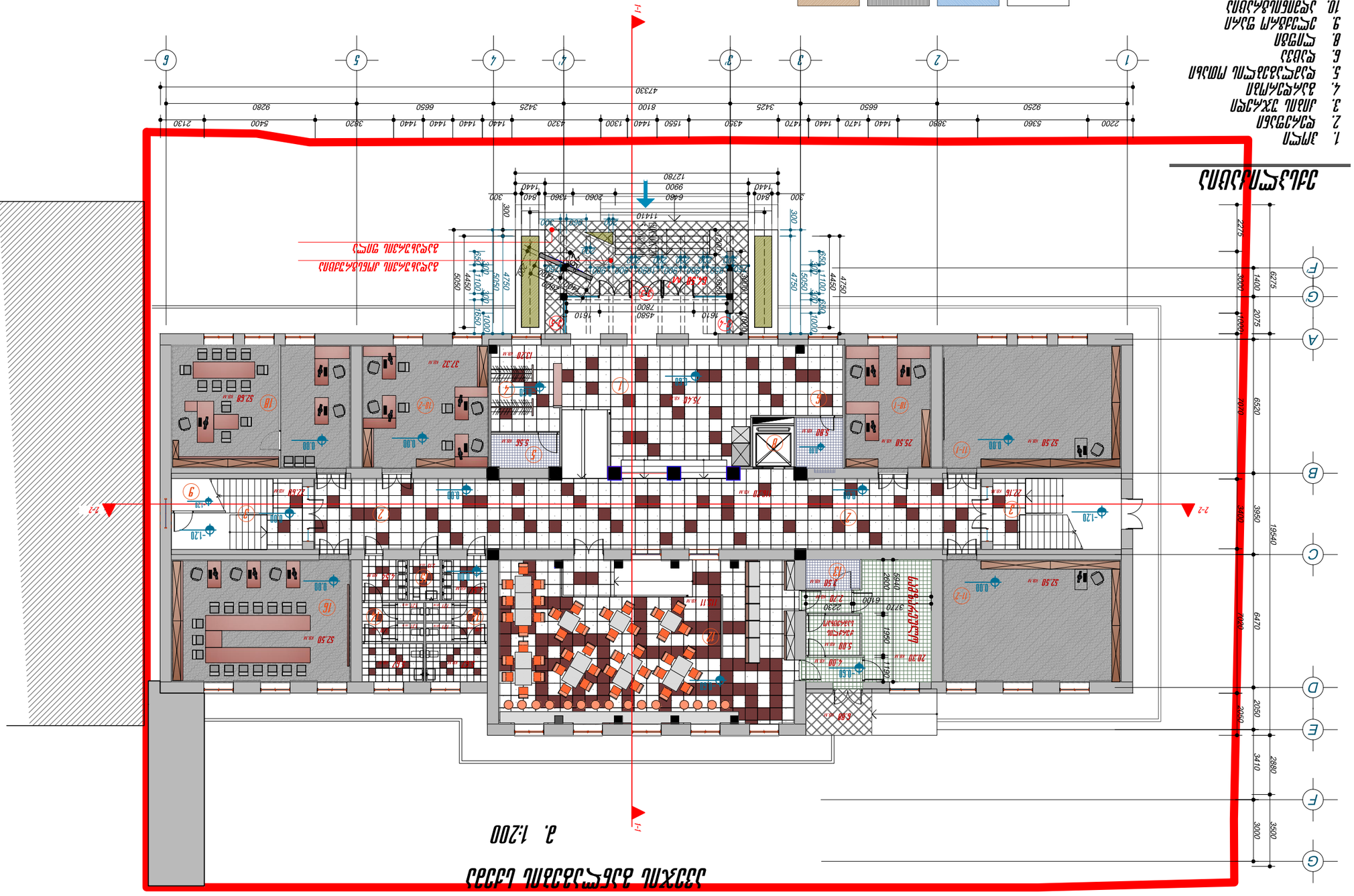
1-1
2-2
ՀԱՐԱՎԱՅԻՆ ԱՆՑՈՒՄ
ՀԱՐԱՎԱՅԻՆ ՄՈՒՏՔ
ՀԱՐԱՎԱՅԻՆ ԱՆՑՈՒՄ ՄԻԱԿՈՂՄԱՅԻՆ
ՀԱՐԱՎԱՅԻՆ ՄՈՒՏՔ
ՀԱՐԱՎԱՅԻՆ ԱՆՑՈՒՄ

ՀԱՏԱԿԱԳԾԱՅԻՆ ՊԼԱՆ

ՀԱՐԿԱՅԻՆ ՏԱՐԱԾՔԻ ՊԼԱՆ

1:200

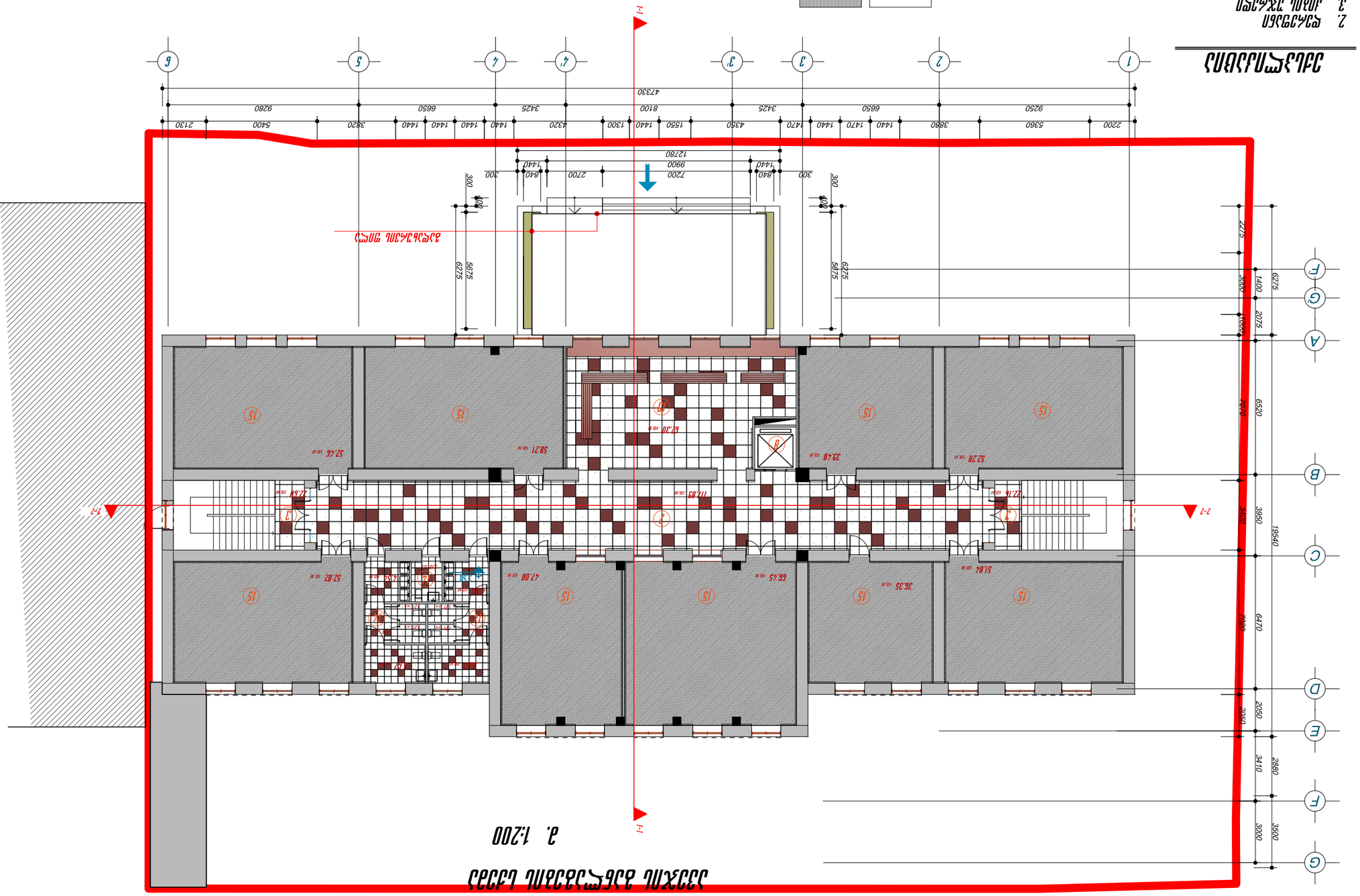

ՀԱՏԱԿԱԳԾԱՅԻՆ ՏԱՐՐԵՐ

1. ԿԱՌՈՒՑՎԱԾՔ
2. ՀՈՒՆԱՎ ՅԱՀԱՐԱՆ
3. ՄՈՅԱՅԻ
4. ԼՈՑ. ՀՅՈՒՍԻՍ
5. ՊՅՈՒՆ
6. ԿՈՒՂԱՅԻՆ ՄԱՍԵՐ

ՀՈՂԱՄԱՍԻ ՍԱՀՄԱՆԱՓԱԿՈՒՄԸ ԿԱՏԱՐՎԱԾ Է ՀՀ ՀԱՍՏԱՏՎԱԾ ԿԱՌԱՎԱՐՈՒԹՅԱՆ 2015 Թ. ՀՈՒՆՎԱՐԻ 22-Ի N 715-Ն ՈՐՈՇՄԱՄԲ

ՀՈՂԱՄԱՍԻ ՄԱԿԵՐԵՍԸ ԿԱԶՄՈՒՄ Է 0.0715 ՀԱ

- ԱՐԴԵՆ ՇԻՆՈՒԹՅՈՒՆ
- ՀԱՍՏԱՏՎԱԾ ՄԱՍՆԱՎՈՐ ՇԻՆՈՒԹՅՈՒՆ
- ՀՈՂԱՄԱՍ
- ՀԱՆՐԱՅԻՆ ՕԳՏԱԳՈՐԾՄԱՆ ՀԱՄԱՐ ՆՇԱՆԱԿՎԱԾ ՀՈՂԱՄԱՍԻ ՍԱՀՄԱՆԱՓԱԿՈՒՄԸ ԿԱՏԱՐՎԱԾ Է ՀՀ ՀԱՍՏԱՏՎԱԾ ԿԱՌԱՎԱՐՈՒԹՅԱՆ 2015 Թ. ՀՈՒՆՎԱՐԻ 22-Ի N 715-Ն ՈՐՈՇՄԱՄԲ

ՀԵՂԻՆԱԿ		ՀԱՅԿԱՇԻՆ ՍՊԱՍԱՐԿՈՒՄ	
ՀԱՍՏԱՏՈՂ		ՀԱՅԿԱՇԻՆ ՍՊԱՍԱՐԿՈՒՄ	
ՀՈՂԱՄԱՍԻ ՀԱՍՑԵՆԵՐԻ ՀԱՄԱԿԱՐԳՉՈՒՄ

ՀԱՏԱԿԱԳԾԵՐ

2. գծագրեր
3. յուրաքանչյուր
8. տիպային
14. նշե. չափերի
15. միջնա
19. հաշվարկային ցուցիչ

ՀԱՏԱԿԱՆ ՆՇԱՆԱԿՈՒԹՅՈՒՆՆԵՐ

ընդհանուր տեսակետով գործող նախագծային որոշումներից շեղումները.....714.8 ս.չ

- նոր կառուցվող
- առկա պահպանվող
- քանդվող
- առկա քանդվող

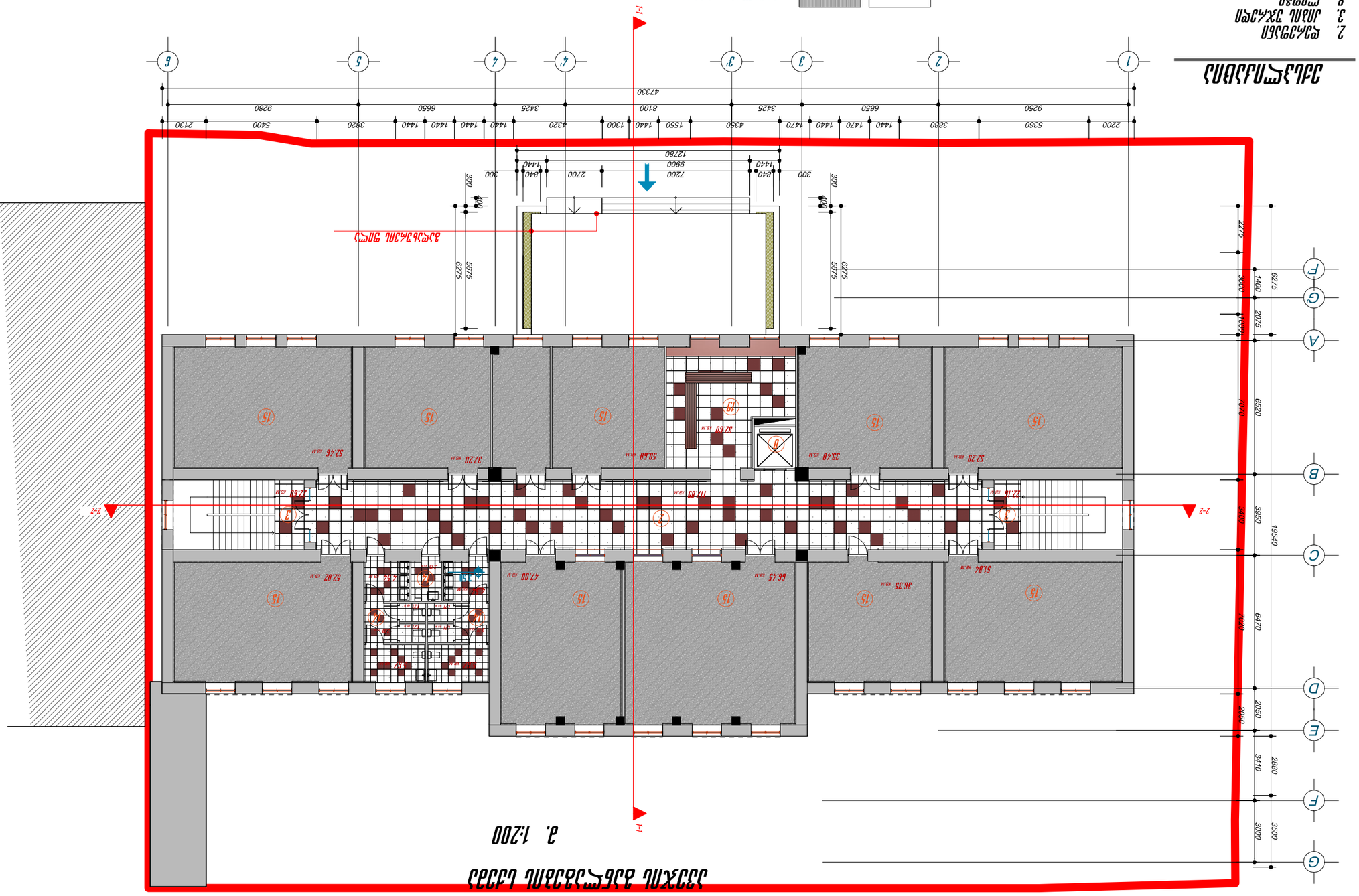

ՀՅՈՒՍԻՍԱՅԻՆ ԱՍՊԱՐԷԶԻ ՀԱՏԱԿԱԳԾԵՐ

ՀՅՈՒՍԻՍԱՅԻՆ ԱՍՊԱՐԷԶԻ ՀԱՏԱԿԱԳԾԵՐ

1:200 ՄԱՍՇՏԱԲ

ՀԱՍՏԱՏՈՂ		ՀԱՅԿԱԿԱՆ ՀԱՆՐԱՊԵՏՈՒԹՅՈՒՆ	

ՀԱՏԱԿԱՆ ՆՇԱՆԱԿՈՒԹՅՈՒՆ

1. Գործող շենք
2. Նոր կառուցվող շենք
3. Ավտոմեքենաների կանգառատեղի
4. Մուտք շենք
5. Ելք շենքից
6. Ճանապարհային նշաններ

	Նախագծվող շենքի, ավտոմեքենաների կանգառատեղիների և ճանապարհների զբաղեցրած տարածքի սահմանագիծ..... 718.4 մ.ք
	Նախագծվող ասֆալտապատ մայթ
	Հողածածկ տարածք
	Նախագծվող ասֆալտապատ ավտոմեքենաների կանգառատեղի
	Գոյություն ունեցող շենքեր և կառույցներ

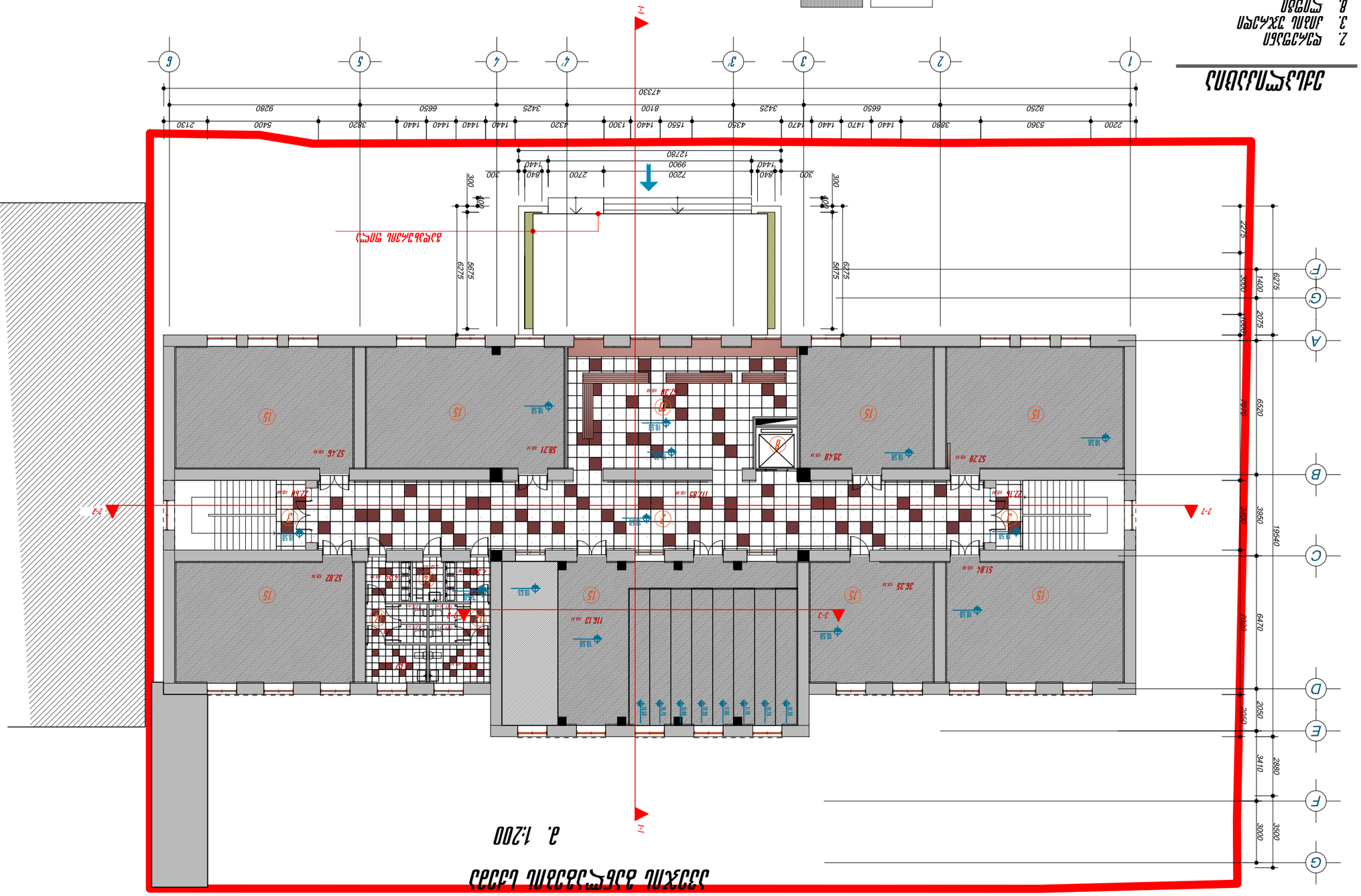

ՀԵՐԻՆԱԿ ՊԱՏԿԵՐՈՎ ԱՅԳԵՀԱՐԿԻ ՀԱՏԱԿԱԳԾԱՅԻՆ ՊԼԱՆ

1:200 ՄԱՍՇՏԱԲ

«ՆՍԵՔՕ» ՓԲԸ		ՀԱՏԱԿԱԳԾԱՅԻՆ ՊԼԱՆ	ՇԻՆ. 1:200
ՀՀ ՄԱՐԶԱՅԻՆ ՇԻՆԱՐԱՐՈՒԹՅԱՆ ԳՈՐԾԱԿԱԼՈՒԹՅԱՆ ՊԵՏԱԿԱՆ ԿՈՄԻՏԵԻ ՀԱՍՏԱՏՎԱԾ ՍԱՀՄԱՆՆԵՐՈՎ ՇԻՆԱՐԱՐԱԿԱՆ ԳՈՐԾՈՒՆԵՈՒԹՅԱՆ ԻՐԱԿԱՆԱՑՄԱՆ 4. ՄԱՍՆԱԳԻՏԱԿԱՆ 4. №19-ՅՈ ՀԱՄԱՁԱՅՆԱԳՐՈՎ ՆԱԽԱՏԵՍՎԱԾ ՇԻՆԱՐԱՐԱԿԱՆ ԳՈՐԾՈՒՆԵՈՒԹՅԱՆ ՀԱՄԱՐ		ՀԱՏԱԿԱԳԾԱՅԻՆ ՊԼԱՆ	ՀԱՏ 1 ՀԱՄԱՐ
		ՀԱՐՄԱՐԱՎՈՐՈՂ ԱՇԽԱՏԱՆՔՆԵՐԻ ՀԱՄԱՐ	ԿՏԱՀ 05/2017
		ՀՀ ՇԻՆԱՐԱՐՈՒԹՅԱՆ ԵՎ ՔԱՂԱՔԱՇԻՆՈՒԹՅԱՆ ՊԵՏԱԿԱՆ ԿՈՄԻՏԵ	ՊՇՀԿՈՄԻՏԵ № ՀՀ-2
		ՀԱՏԱԿԱԳԾԱՅԻՆ ՊԼԱՆ	02. 2017 Ե

ექსპლიკაცია

1. დამხმარე ოთახი, სათავსი
2. დამხმარე ოთახი, სათავსი
3. მდივანის ოთახი, მისაღებით
4. კომისიონერის სამუშაო კაბინეტი
5. კომისიონერის მოსასვენებელი ოთახი
6. საერთო სასადილო მცირე სამზარეულოთი
7. კორიდორი
8. დამლაგებლის ოთახი

საპროექტო გეგმა

მეხუთე სართულის გეგმა 14.10 ნიშნულზე
მანსარდის სართულის დაშენების პროექტი

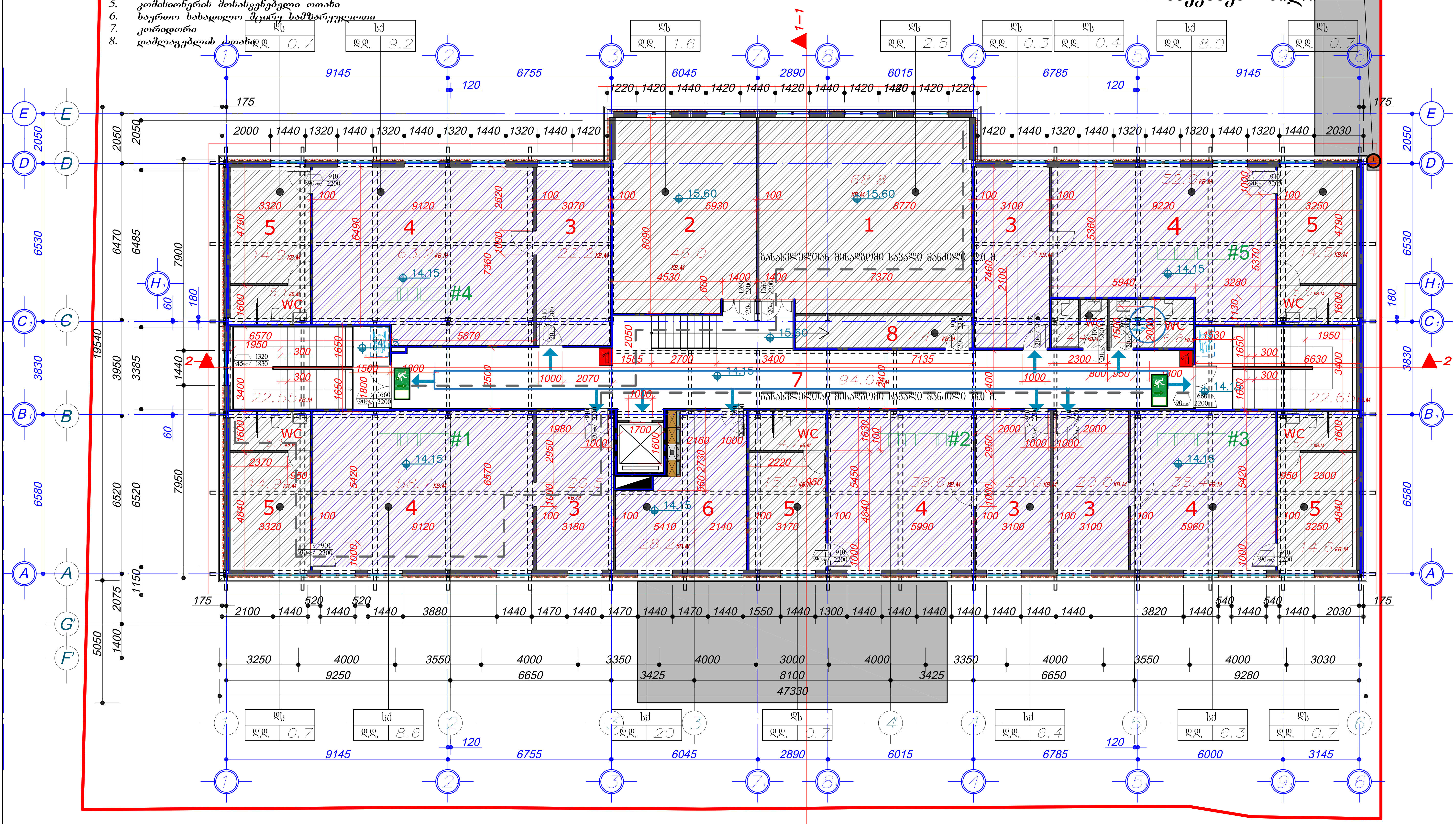

მიწის ნაკვეთის ფართობი --- 1825 კვ.მ   კ-1 --- 0.5   კ-2 --- 2.5   კ-3 --- 0.1
განაშენიანების ფართობი ------------------------------------- 859.60 კვ.მ
ოთახების ჯამური ფართობი ------------------------------------ 607.0 კვ.მ
კოლიდორის და კიბის უჯრედების ფართობი -------------------- 139.2 კვ.მ

შენიშვნა:
1. ლიფტში დამონტაჟდება დაწნევის სისტემა.
2. დერეფანი უზრუნველყოფილი იქნება მექანიკური გაგიაგვების სისტემით.

შ. პ.ს. „NSECO"			ქ. თბილისში, მიცკევიჩის ქ. №19-ში არსებული საოფისე შენობის სახურავის რეკონსტრუქციის პროექტი	
პროექტის ავტორი		გ. ქარლიშვილი	მშენებლობის I რიგი	სტადია: მუშა პროექტი
არქიტექტორი		გ. ქარლიშვილი		
			მანსარდის სართულის გეგმა კორექტირება	დაკვ. 05/ 2017
				ფურცელი № ა-6
დაამუშავა		გ. ქარლიშვილი	მასშტაბი 1:150	05. 2017 ტ

სახურავის გეგმა

მანსარდის სართულის დაშენების პროექტი

მ. 1:150

ექსპლიკაცია

1. ლიფტის შახტა.
2. ტექნიკური სათავსო

საპროექტო გეგმა

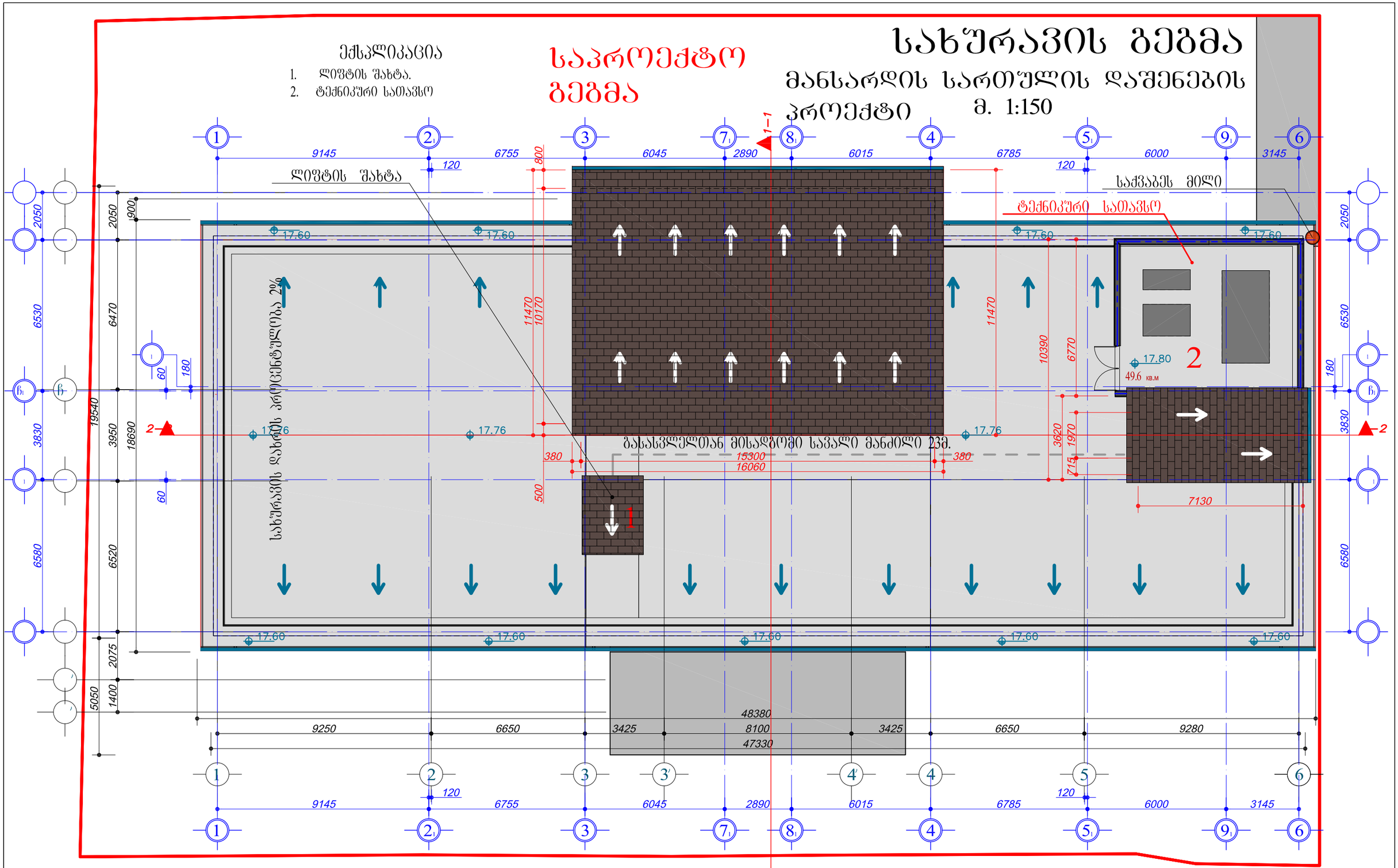

მიწის ნაკვეთის ფართობი --- 1825 კვ.მ კ-1 --- 0.5 კ-2 --- 2.5 კ-3 --- 0.1

განაშენიანების ფართობი ---------- 859.60 კვ.მ

ტექნიკური სათავსოს ფართობი ---------- 60.5 კვ.მ

ლიფტის შახტის ფართობი ---------- 6.2 კვ.მ

შ. პ.ს. NSECO			ქ. თბილისში, მიცკევიჩის ქ. №19-ში არსებული საოფისე შენობის სახურავის რეკონსტრუქციის პროექტი	
არქიტექტორი		მ. ქანდილაშვილი	მშენებლობის I რიგი	სტადია: მუშა პროექტი
არქიტექტორი		მ. ქანდილაშვილი		
			სახურავის გეგმა	დაკვ. 05/ 2017
				ფურცელი № ა-7
დაამუშავა		მ. ქანდილაშვილი	მასშტაბი 1:150	05. 2017 წ