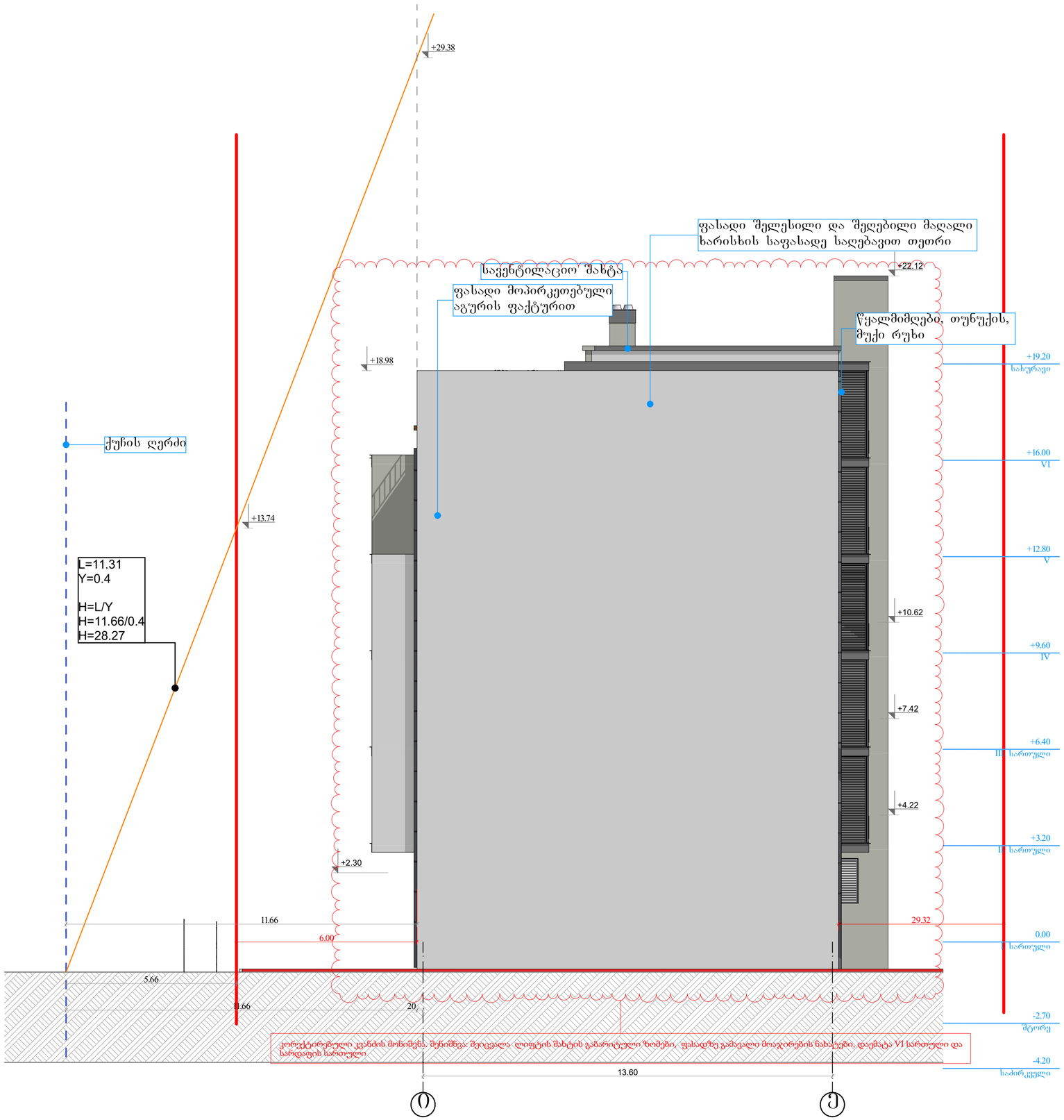

სახლი №1 ფასადი ი-ე 1:100

ფორმატი	დაკვეთა №	პროექტი №	შაბლონის ნახ№
A2	03-2016	02-2016	arqitectura _ 12.19.2016

პროგრამული აღნიშვნები

- საკადასტრო საზღვარი
- განაშენიანების რეგულირების ხაზი
- ჭიშკრის გახსნის მიმართულება
- ქ-1 საანგარიშო კროკი
- ქ-2 საანგარიშო კროკი (1/3 საანგარიშო)
- ქ-2 საანგარიშო კროკი (სრულად საანგარიშო)
- ქ-3 საანგარიშო კროკი
- პარკინგის მონიშვნა

შარშების შუალედური დანიშნულება

შენიშვნები

1. საპროექტო დოკუმენტაცია დამუშავებულია ქ. თბილისის მუნიციპალიტეტის საკრებულოს 2016 წლის 24 მაისის დადგენილება №14-39-ის შესაბამისად.
2. ნახაზზე ყველა ცვლილება შეთანხმებული უნდა იყოს პროექტის ავტორთან
3. ფურცლის კორექტირებით ავტომატურად უქმდება წინა ვარიანტი

სიტუაციური სქემა

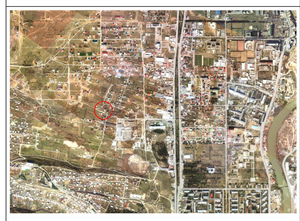

პროექტი: ქ. თბილისი სოფ. დიღომში დაბალი ინტენსივობის მრავალბინიანი საცხოვრებელი სახლების მშენებლობა

მისამართი: ქ. თბილისი სოფ. დიღომი

თანამდებობა	გვარი	ხელმოწერა
დირექტორი	ლ. ქებისაშვილი	
მთ.არქიტექტორი	ბ. ბალრაძე	
ავტორი	ბ. ბალრაძე	
კონსტრუქტორი	ბ. ფარსადია	
დაამოწმა	ბ. ბალრაძე	

ავტორი	დამკვეთი
შპს „მწვანე სახლი“	შპს „მწვანე სახლი“
საპროექტო ზონები	ქ. თბილისის, საკადასტრო ზონის კოდი 01, ს. ნინოწმინდის ტერიტორიის ქ. 11
ქ. თბილისის, საკადასტრო ზონის კოდი 01, ს. ნინოწმინდის ტერიტორიის ქ. 11	ტელ: 597757579
ტელ: 599471886	

ფურც. №2

არქიტექტურული ნაწილი

შასშტაბი	სრშხლილის ვარიანტისათვის სარეს	თარიღი	12.25.2015

ბლოკი	
ნახაზი	

	ახალი მშენებლობა		
	№	კორექტ.	თარიღი
	1		
	2		

სტადია	ინდექსი	ფურცელი
საპროექტო ნახაზები		

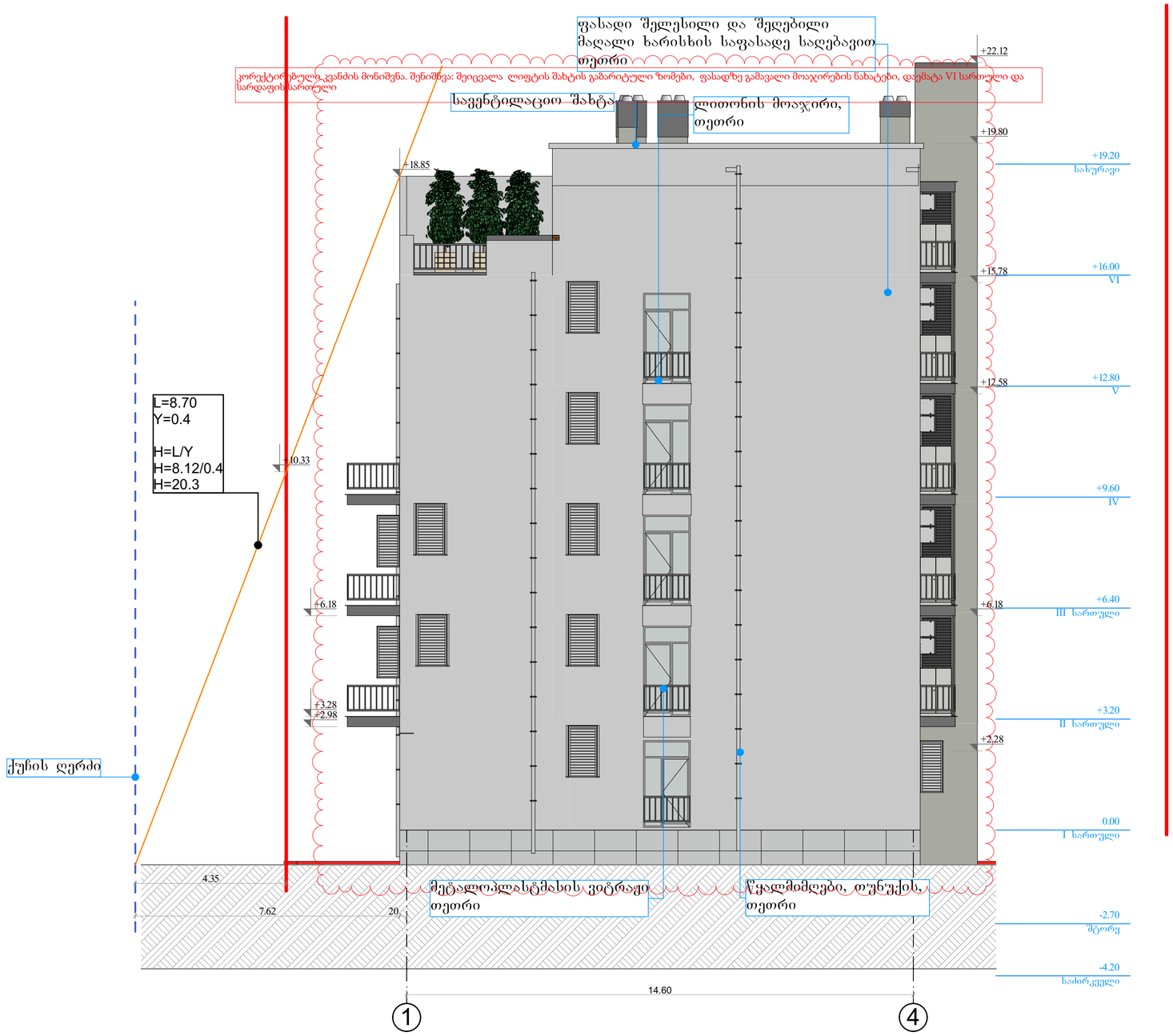

სახლი №2 — ფასადი 1-4 — 1:100

ფორმატი	დაკვეთა №	პროექტი №	შაბლონის სახეობა
A2	03-2016	02-2016	arqitectura _ 12.19.2016

პირობითი აღნიშვნები

- საკადასტრო საზღვარი
- განაშენიანების რეგულირების ხაზი
- წყლის გადასვლის მიმართულება
- ქ-1 საანგარიშო კროკი
- ქ-2 საანგარიშო კროკი (1/3 საანგარიშო)
- ქ-2 საანგარიშო კროკი (სრულად საანგარიშო)
- ქ-3 საანგარიშო კროკი
- პარკინგის მონიშვნა

შართვის შენაკვეთი დანიშნულება

საცხოვრებელი	საზოგადოებრივი	კომერციული
0	0	0

შენიშვნები

1. საპროექტო დოკუმენტაცია დამუშავებულია ქ. თბილისის მუნიციპალიტეტის საკრებულოს 2016 წლის 24 მაისის დადგენილება №14-39-ის შესაბამისად.
2. ნახაზზე ყველა ცვლილება შეშრებლობისას შეთანხმებული უნდა იყოს პროექტის ავტორთან
3. ფურცლის კორექტირებით ავტომატურად უქმდება წინა ვარიანტი

სიტუაციური სქემა

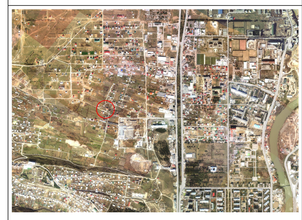

პროექტი: ქ. თბილისი სოფ. დიღომში დაბალი ინტენსივობის მრავალბინიანი საცხოვრებელი სახლების მშენებლობა

მისამართი: ქ. თბილისი სოფ. დიღომი

თანამდებობა	გვარი	ხელმოწერა
დირექტორი	ლ. ქებისაშვილი	
მთ.არქიტექტორი	ბ. მალრაძე	
ავტორი	ბ. მალრაძე	
კონსტრუქტორი	ბ. დარსალია	
დაამშვიდა	ბ. მალრაძე	

ავტორი
შპს „მწვანე სახლი"
საპროექტო ზონები
ქ. თბილისის, საკადასტრო ზონის ქარაგაულის, ზ. წერეთლის ქუჩის №11
ტელ: 599471886

დამკვეთი
შპს „მწვანე სახლი"
ქ. თბილისის, საკადასტრო ზონის ქარაგაულის, ზ. წერეთლის ქუჩის №11
ტელ: 597757579

ფურც. №2

არქიტექტურული ნაწილი

შასშტაბი	სრიმლილის ვარიანტის ნომერი	თარიღი	12.25.2015

ბლოკი

ნახაზი

	ახალი მშენებლობა		
	№	კორექტ.	თარიღი
	1		
	2		

სტადია	ინდექსი	შეკრებილი
საპროექტო ნახაზები		

ფორმატი	დაკვეთა №	პროექტი №	ფაილის სახელი
A2	01-2016	01-2016	gengegma _ 2.08.2016 _ S3

პირობითი აღნიშვნები

- საკადასტრო საზღვარი
- განაშენიანების რეგულირების ხაზი
- წყლის გადასვლის მიმართულება
- 12.3 მ² კ-1 საანგარიშო კროკი
- 12.3 მ² კ-2 საანგარიშო კროკი (1/3 საანგარიშო)
- 12.3 მ² კ-2 საანგარიშო კროკი (სრულად საანგარიშო)
- 12.3 მ² კ-3 საანგარიშო კროკი
- 12.3 მ² სასარგებლო ფართი
- პარკინგის მონიშვნა
- ქუჩის ღერძი

შენიშვნები

1.ნახაზზე ყველა ცვლილება მშენებლობისას შეთანხმებული უნდა იყოს პროექტის ავტორთან
2.ფურცლის კორექტირებით ავტომატურად უქმდება წინა ვარიანტი
3.კარ-ფანჯრის და ვიტრაჟების სპეციფიკაცია იხ. პროექტის შესაბამის ნაწილში

სიტუაციური სქემა

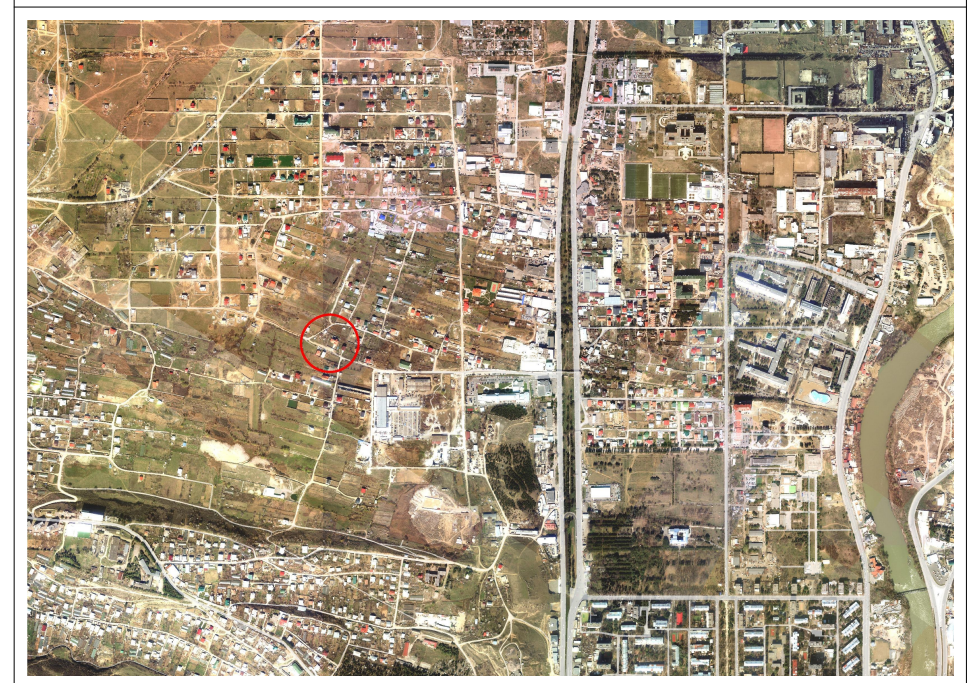

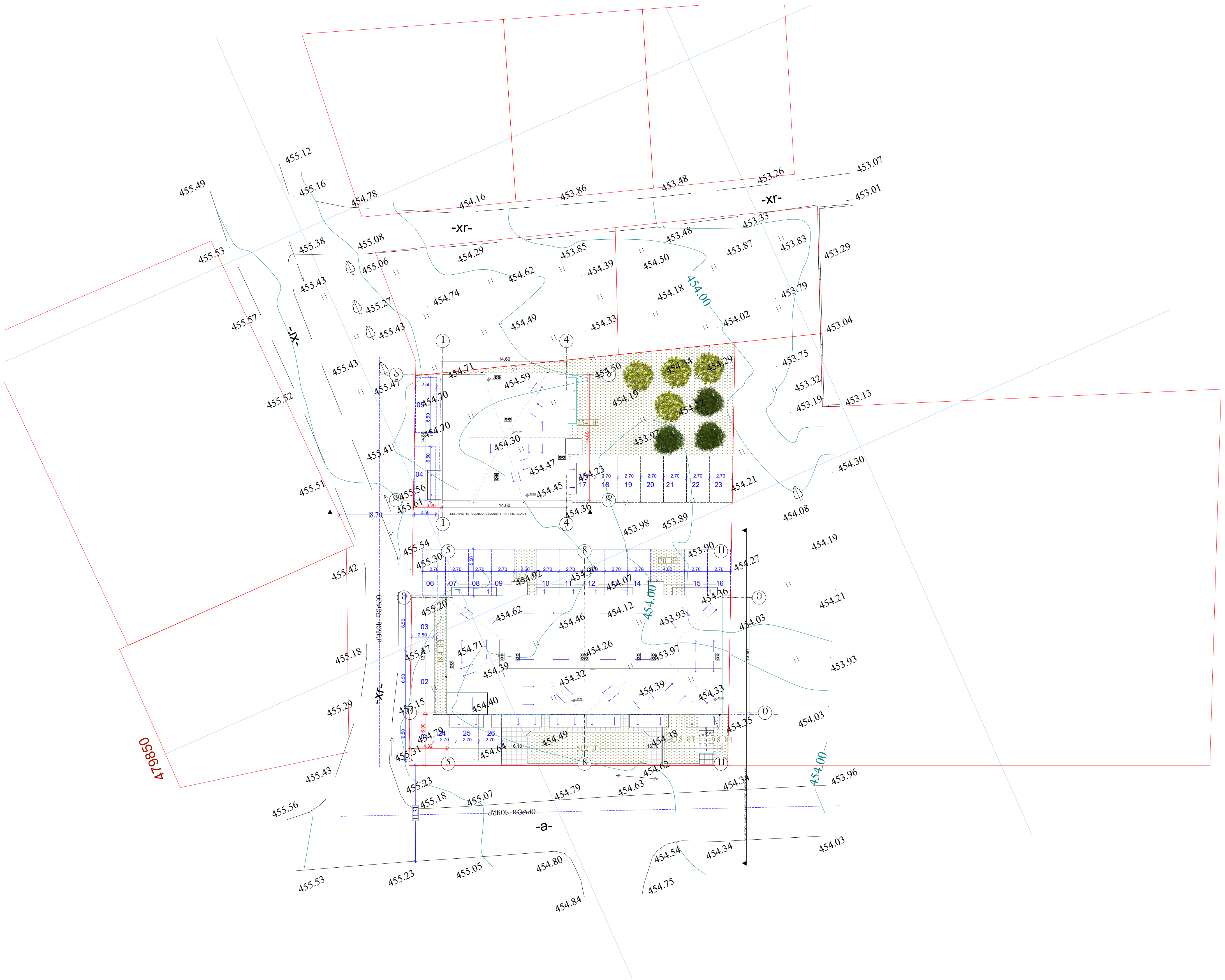

პროექტი: სოფ. დიღომში დაბალი ინტენსივობის მრავალბინიანი საცხოვრებელი სახლების მშენებლობა

მისამართი: ქ. თბილისი სოფ. დიღომი

თანამდებობა	გვარი	ხელმოწერა
დირექტორი	ლ. ქებისაშვილი	
მთ.არქიტექტორი	ბ. მაღრაძე	
ავტორი	ბ. მაღრაძე	
კონსტრუქტორი	ბ. დარსალია	
დაამუშავა	ბ. მაღრაძე	

ავტორი
შპს „მწვანე სახლი“

საპროექტო ჯგუფი

ქ. თბილისი, ვაკე-საბურთალოს რაიონში, ზ. ფანასკერტელ-ციციშვილის ქ. 11

ტელ: 599471886

დამკვეთი

შპს „მწვანე სახლი“

ქ. თბილისი, ვაკე-საბურთალოს რაიონში, ზ. ფანასკერტელ-ციციშვილის ქ. 11

ტელ: 597757579

არქიტექტურული ნაწილი

მასშტაბი		თარიღი	2.08.2016
ბლოკი		№1, №2, №3	
ნახაზი		გენერალური გეგმა	

	ახალი მშენებლობა		
	№	კორექტ.	თარიღი
	1		
	2		
სტადია	ინდექსი		ფურცელი
საპროექტო ნახაზები			

გენგეგმა

გენ-გეგმა

1:500