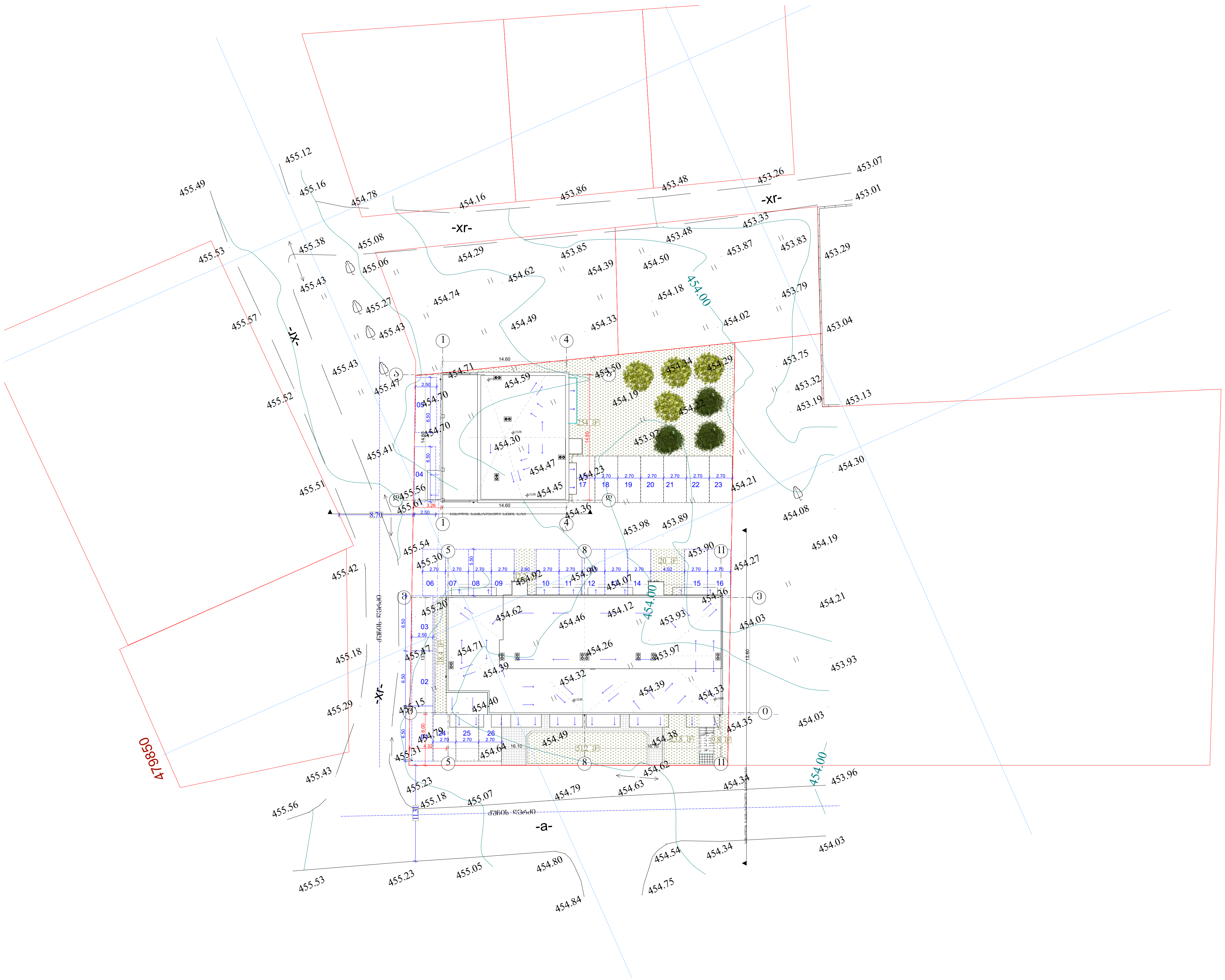

გენგეგმა

გენ-გეგმა

1:500

ფორმატი	დაკვეთა №	პროექტი №	ფაილის სახელი
A2	01-2016	01-2016	gengegma _ 2.08.2016 _ S3

პირობითი აღნიშვნები

- საკადასტრო საზღვარი
- განაშენიანების რეგულირების ხაზი
- წყლის გადასვლის მიმართულება
- 12.3 მ² კ-1 საანგარიშო კროკი
- 12.3 მ² კ-2 საანგარიშო კროკი (1/3 საანგარიშო)
- 12.3 მ² კ-2 საანგარიშო კროკი (სრულად საანგარიშო)
- 12.3 მ² კ-3 საანგარიშო კროკი
- 12.3 მ² სასარგებლო ფართი
- პარკინგის მონიშვნა
- ქუჩის ღერძი

შენიშვნები

1.ნახაზზე ყველა ცვლილება მშენებლობისას შეთანხმებული უნდა იყოს პროექტის ავტორთან
2.ფურცლის კორექტირებით ავტომატურად უქმდება წინა ვარიანტი
3.კარ-ფანჯრის და ვიტრაჟების სპეციფიკაცია იხ. პროექტის შესაბამის ნაწილში

სიტუაციური სქემა

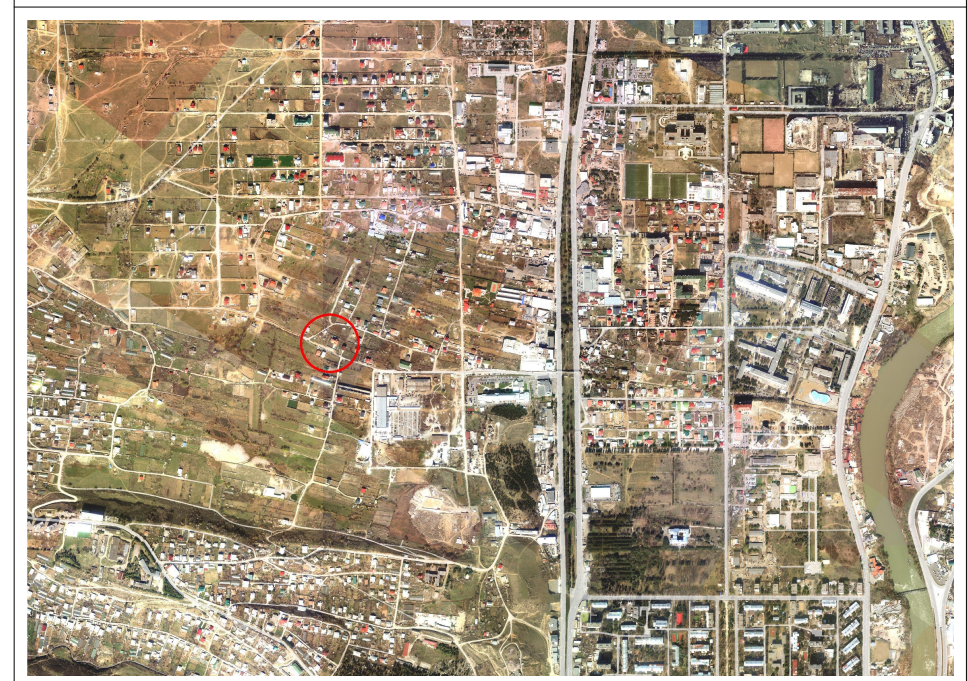

პროექტი: სოფ. დიღომში დაბალი ინტენსივობის მრავალბინიანი საცხოვრებელი სახლების მშენებლობა

მისამართი: ქ. თბილისი სოფ. დიღომი

თანამდებობა	გვარი	ხელმოწერა
დირექტორი	ლ. ქებისაშვილი	
მთ.არქიტექტორი	ზ. მაღრაძე	
ავტორი	ზ. მაღრაძე	
კონსტრუქტორი	ბ. დარსალია	
დაამუშავა	ზ. მაღრაძე	

ავტორი
შპს „მწვანე სახლი“
საპროექტო ჯგუფი
ქ. თბილისი, ვაკე-საბურთალოს რაიონში, ზ. ფანასკერტელ-ციციშვილის ქ. 11
ტელ: 599471886

დამკვეთი
შპს „მწვანე სახლი“
ქ. თბილისი, ვაკე-საბურთალოს რაიონში, ზ. ფანასკერტელ-ციციშვილის ქ. 11
ტელ: 597757579

არქიტექტურული ნაწილი

მასშტაბი		თარიღი	2.08.2016
ბლოკი	№1, №2, №3		
ნახაზი	გენერალური გეგმა		

	ახალი მშენებლობა		
	№	კორექტ.	თარიღი
	1		
	2		
სტადია	ინდექსი		ფურცელი
საპროექტო ნახაზები			

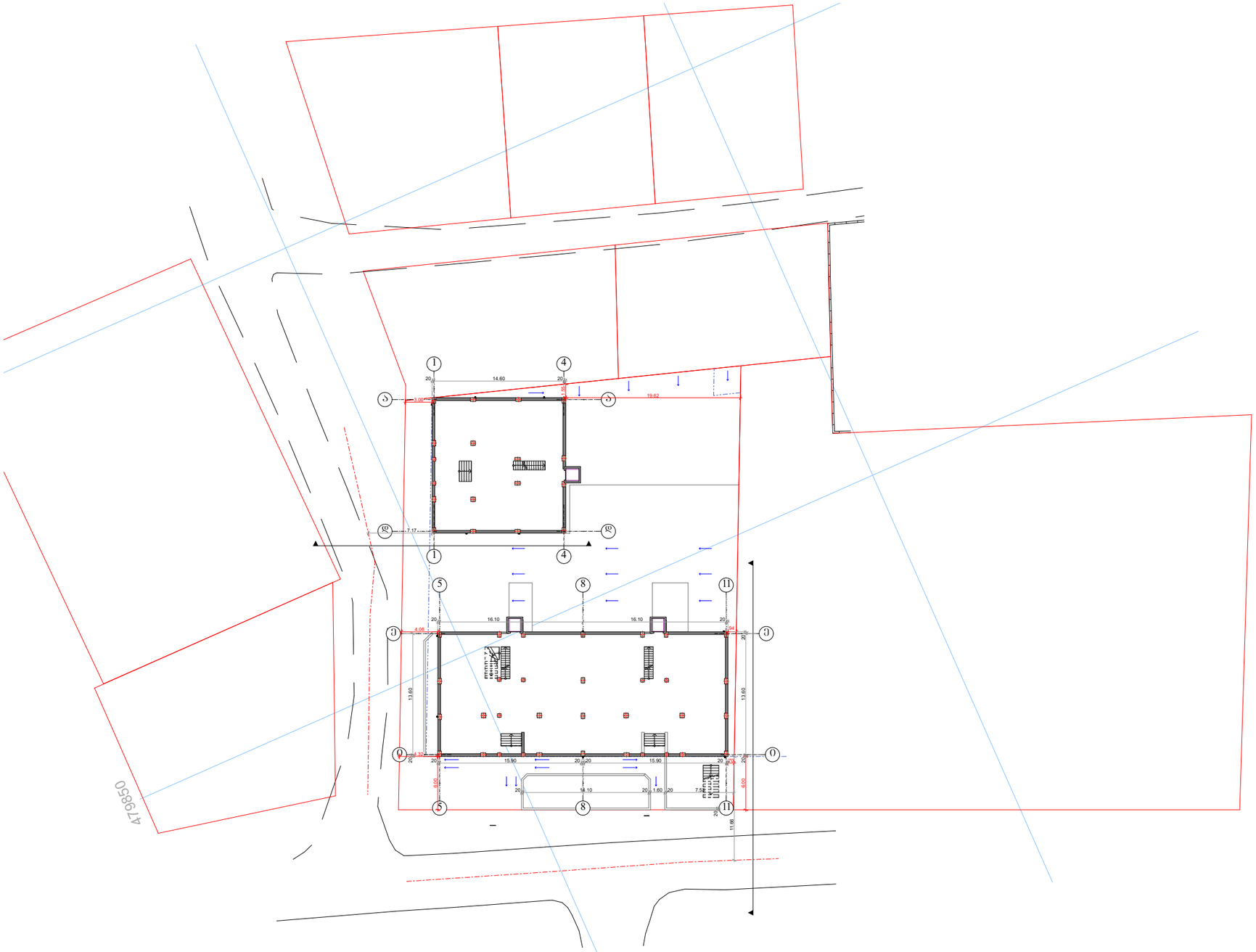

გენგეგმა ჰორიზონტალური მიბმა და ვერტიკალური გეგმარება 1:500

ფორმატი	დაკვეთა №	პროექტი №	ფაილის სახელი
A2	01-2016	01-2016	gengegma _ 2.08.2016 _ S3

პირობითი აღნიშვნები

- საკადასტრო საზღვარი
- განაშენიანების რეგულირების ხაზი
- წყლის გადახვლის მიმართულება
- ქ-1 საანგარიშო კორპუსი
- ქ-2 საანგარიშო კორპუსი (1/3 საანგარიშო)
- ქ-2 საანგარიშო კორპუსი (სრულად საანგარიშო)
- ქ-3 საანგარიშო კორპუსი
- სახარგებლო ფართი
- პარკინგის მონიშვნა
- ჭუჭის ღერძი

შენიშვნები

1.ნახაზზე ყველა ცვლილება მშენებლობისას შეთანხმებული უნდა იყოს პროექტის ავტორთან
2.შურცლის კორექტირებით ავტომატურად უქმდება წინა ვარიანტი
3.ქარ-შანჯრის და ვიტრაჟების სპეციფიკაცია იხ. პროექტის შესაბამის ნაწილში

სიტუაციური სქემა

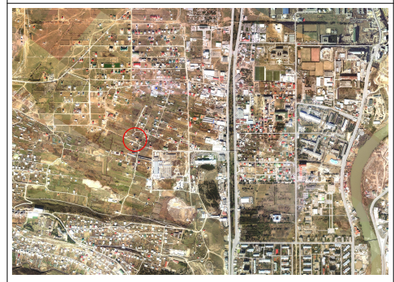

პროექტი: სოფ. დიღომში დაბალი ინტენსივობის მრავალბინიანი საცხოვრებელი სახლების მშენებლობა

მისამართი: ქ. თბილისი სოფ. დიღომი

თანამდებობა	შვარი	ხელმოწერა
დირექტორი	ლ. ქებისაშვილი	
მთ.არქიტექტორი	ბ. მაღრაძე	
ავტორი	ბ. მაღრაძე	
კონსტრუქტორი	ბ. დარსალია	
დაამუშავა	ბ. მაღრაძე	

ავტორი	დამკვეთი
შპს „მწვანე სახლი“	შპს „მწვანე სახლი“
საპროექტო ჯგუფი	
ქ. თბილისი, ვაკე-საბურთალოს რაიონი, ზ. შანაძე-ცეცხვიშვილის ქ. 11	ქ. თბილისი, ვაკე-საბურთალოს რაიონი, ზ. შანაძე-ცეცხვიშვილის ქ. 11
ტელ: 599471886	ტელ: 597757579

არქიტექტურული ნაწილი

მასშტაბი		თარიღი	2.08.2016
ბლოკი		№1, №2, №3	
ნახაზი		ჰორიზონტალური მიბმა	
		ახალი მშენებლობა	
		№	კორექტ. თარიღი
		1	
		2	
სტადია		ინდექსი	შურცელი
საპროექტო ნახაზები			

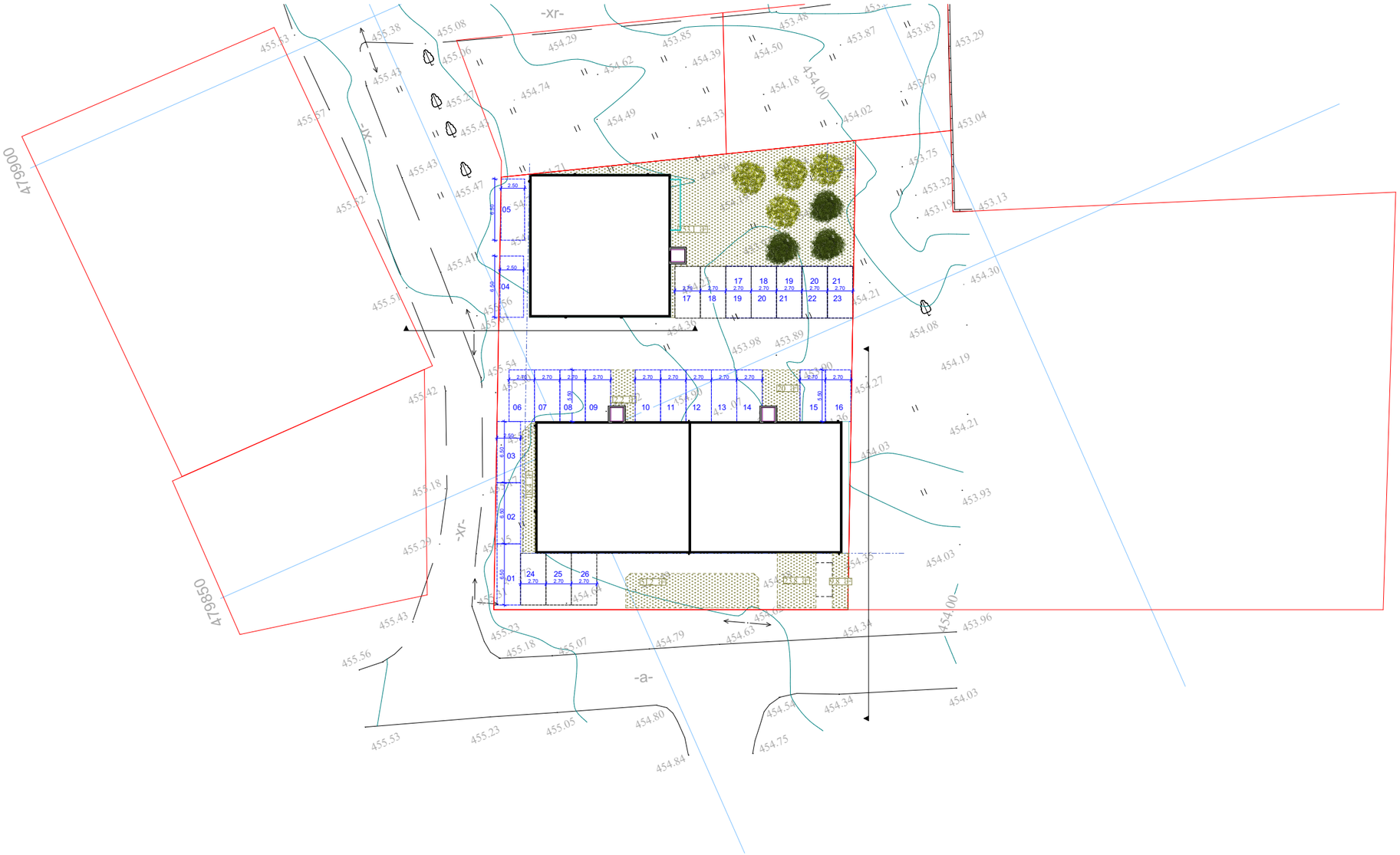
-xr-
-xr-
-a-
05
04
03
02
01
06
07
08
09
10
11
12
13
14
15
16
17
18
19
20
21
22
23
24
25
26
455.38
455.08
455.06
455.43
455.27
455.43
455.47
455.41
455.56
455.54
455.42
455.18
455.29
455.43
455.56
455.23
455.18
455.07
455.53
455.23
455.05
454.80
454.84
454.29
453.85
454.39
454.50
453.46
453.87
453.83
453.29
454.62
454.74
454.49
454.33
454.18
454.00
454.02
453.04
453.75
453.33
453.13
453.19
454.30
454.21
454.08
454.19
454.27
454.21
454.03
453.93
454.03
454.00
453.96
454.79
454.63
454.34
454.54
454.34
454.03
454.75
453.98
453.89
454.35
454.24
454.54
454.24
454.00
454.00
454.00