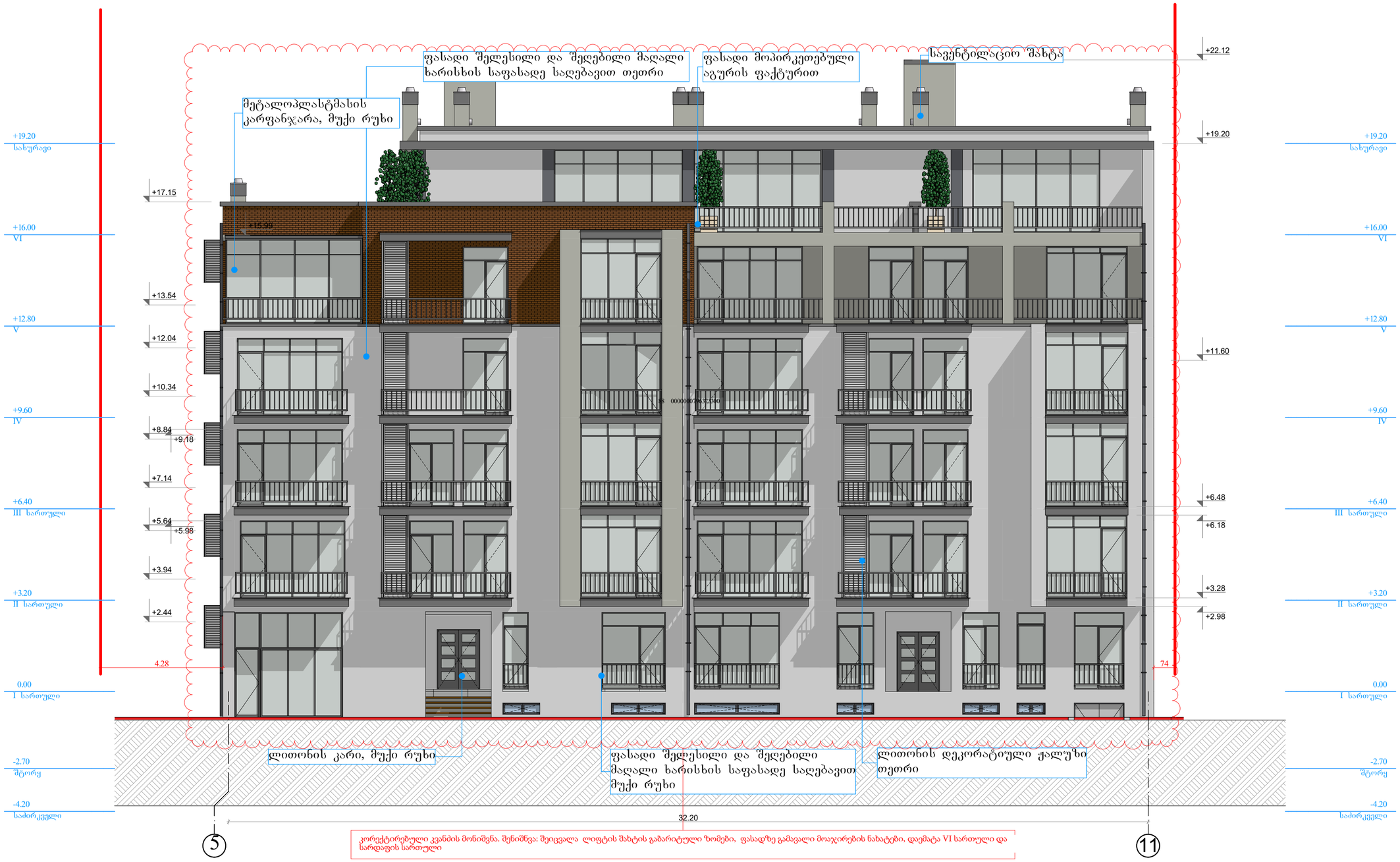

კორექტირებული კვანძის მონიშვნა. შენიშვნა: შეიცვალა ლიფტის შახტის გაბარიტული ზომები, ფასადზე გამავალი მოაჯირების ნახატები, დაემატა VI სართული და სარდაფის სართული

სახლი №1 — ფასადი 5-11 — 1:100

ფორმატი	დაკვეთა №	პროექტი №	შაბლონის ნახ№
A2	03-2016	02-2016	arqitextura _ 12.19.2016

პირობითი აღნიშვნები

- საპროექტო საზღვარი
- განაშენიანების რეგულირების ხაზი
- წყლის გაყვანილის მიმართულება
- ქ-1 საანგარიშო კროკი
- ქ-2 საანგარიშო კროკი (1/3 საანგარიშო)
- ქ-2 საანგარიშო კროკი (სრულად საანგარიშო)
- ქ-3 საანგარიშო კროკი
- პარკინგის მონიშვნა

შაირვების შეკრებითი დანიშნულება

შენიშვნები

1. საპროექტო დოკუმენტაცია დამუშავებულია ქ. თბილისის მუნიციპალიტეტის საკრებულოს 2016 წლის 24 მაისის დადგენილება №14-39-ის შესაბამისად.
2. ნახაზზე ყველა ცვლილება შეხერხებლობისას შეთანხმებული უნდა იყოს პროექტის ავტორთან
3. ფურცლის კორექტირებით ავტომატურად უქმდება წინა ვარიანტი

სიტუაციური სქემა



პროექტი: ქ. თბილისის სოფ. დიღომში დაბალი ინტენსივობის მრავალბინიანი საცხოვრებელი სახლების მშენებლობა

მისამართი: ქ. თბილისი სოფ. დიღომი

თანამდებობა	გვარი	ხელმოწერა
დირექტორი	ლ. ძიბისაშვილი	
მთ.არქიტექტორი	ბ. მალრაძე	
ავტორი	ბ. მალრაძე	
კონსტრუქტორი	ბ. დარსალია	
დაამშვიდა	ბ. მალრაძე	

ავტორი
შპს „მწვანე სახლი"

საპროექტო ჯგუფი

ქ. თბილისი, ვაკე-საბურთალოს რაიონი, ზ. წერეთლის ქუჩა N111

ტელ: 599471886

დამკვეთი
შპს „მწვანე სახლი"
ქ. თბილისი, ვაკე-საბურთალოს რაიონი, ზ. წერეთლის ქუჩა N111
ტელ: 597757579

არქიტექტურული ნაწილი

მასშტაბი		თარიღი	12.25.2015
ბლოკი			
ნახაზი			

ახალი მშენებლობა

№	კორექტ.	თარიღი
1		
2		

სტადია	ინდექსი	ფურცელი
საპროექტო ნახაზები		

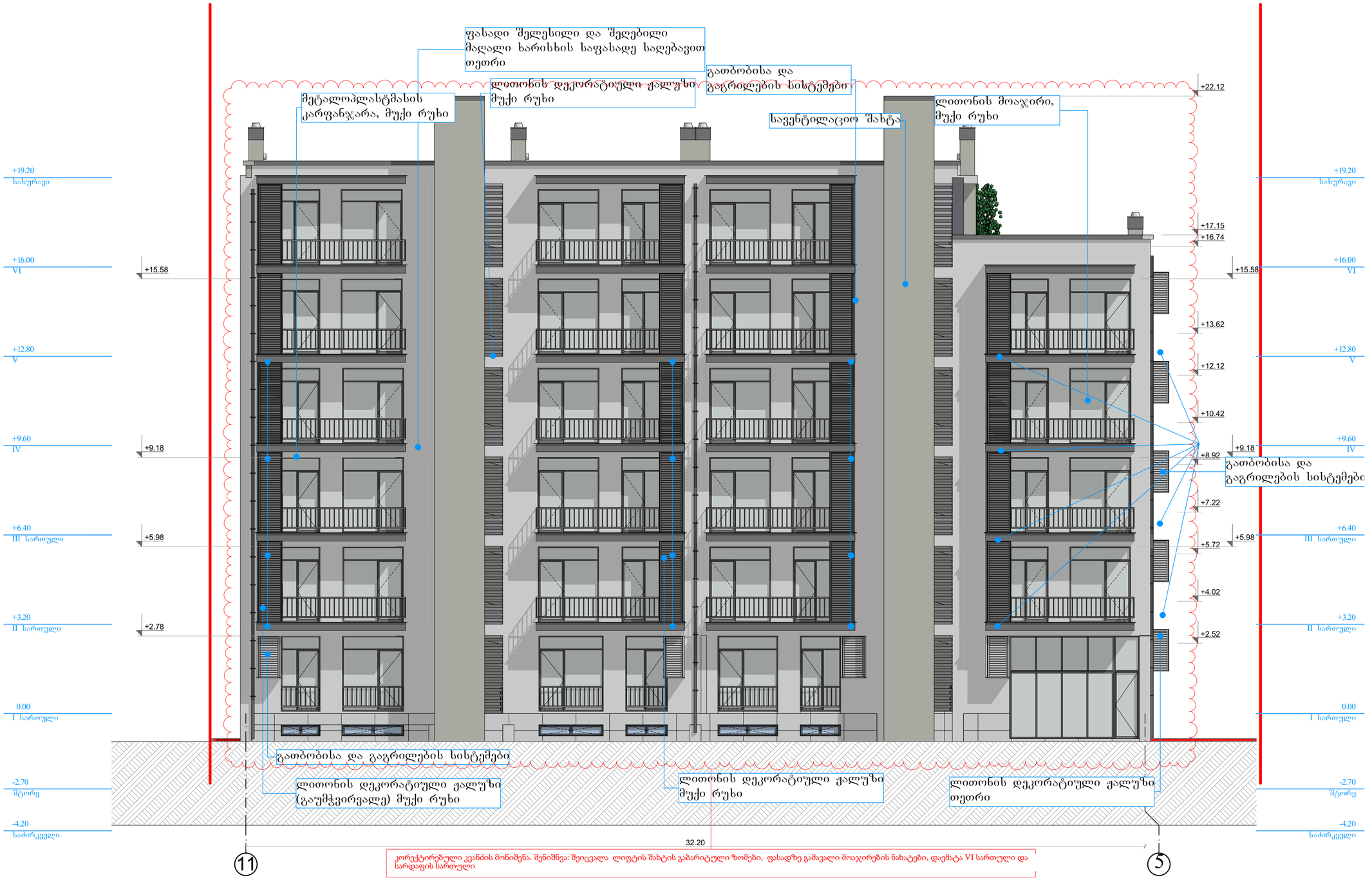

სახლი №1 ფასადი 11-5 1:100

შეფარდება	დაკვეთა №	პროექტი №	შაბლონის სახეობა
A2	03-2016	02-2016	arqitextura _ 12.19.2016

კონტაქტები ანონიმები

- საკადასტრო საზღვარი
- განაშენიანების რეგულირების ხაზი
- წვდილს გადასვლის მიმართულება
- ქ-1 საანგარიშო კროკი
- ქ-2 საანგარიშო კროკი (1/3 საანგარიშო)
- ქ-2 საანგარიშო კროკი (სრულად საანგარიშო)
- ქ-3 საანგარიშო კროკი
- პარკინგის მოწყობა

შეთანხმების შესაძლებელი ვარიანტები

შენიშვნები

1. საპროექტო დოკუმენტაცია დამუშავებულია ქ. თბილისის მუნიციპალიტეტის საკრებულოს 2016 წლის 24 მაისის დადგენილება №14-39-ის შესაბამისად.
2. ნახაზზე ყველა ცვლილება შეწერებლობისას შეთანხმებული უნდა იყოს პროექტის ავტორთან
3. ფურცლის კორექტირებით ავტომატურად უქმდება წინა ვარიანტი

სიტუაციური სქემა



პროექტი: ქ. თბილისი სოფ. დიდიგომი დაბალი ინტენსივობის მრავალბინიანი საცხოვრებელი სახლების მშენებლობა

მისამართი: ქ. თბილისი სოფ. დიდიგომი

თანამდებობა	გვარი	ხელმოწერა
დირექტორი	ლ. ქებისაშვილი	
მთ.არქიტექტორი	ბ. შარრაძე	
ავტორი	ბ. შარრაძე	
კონსტრუქტორი	ბ. ფარსადია	
დაამუშავა	ბ. შარრაძე	

ავტორი	დამკვეთი
შპს „მწვანე სახლი“	შპს „მწვანე სახლი“
საპროექტო ფირმა	ქ. თბილისი, ვაკე-საბურთალოს რაიონი, ზ. წერეთლის ქუჩა, ნიშნული 11
ქ. თბილისი, ვაკე-საბურთალოს რაიონი, ზ. წერეთლის ქუჩა, ნიშნული 11	ტელ: 597757579
ტელ: 599471886	

არქიტექტურული ნაწილი

შესწორება		თარიღი	12.25.2015
გლობალი			
ნახაზი			

	ახალი მშენებლობა		
	№	კორექტ.	თარიღი
	1		
	2		

სტადია	ნიშნული	ფურცელი
საპროექტო ნახაზები		

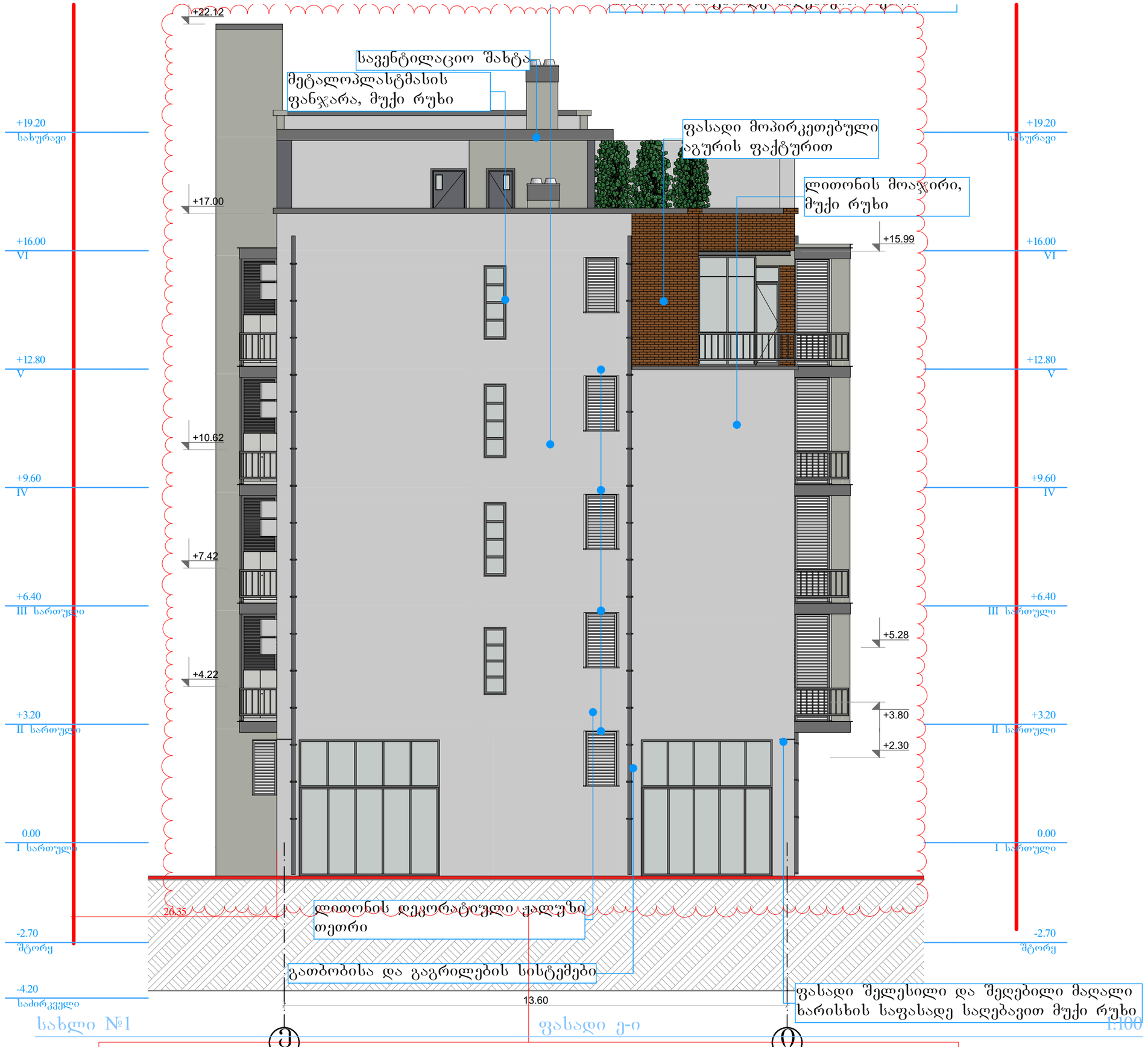

კორექტირებული კვანძის მონიშვნა. შენიშვნა: შეიცვალა ლიფტის შახტის გაბარიტული ზომები, ფასადზე გამავალი მოაჯირების ნახატები, დაემატა VI სართული და სარდაფის სართული

ფორმატი	დაკვეთა №	პროექტი №	შაბლის სახელი
A2	03-2016	02-2016	arqiteqtura _ 12.19.2016

პირობითი აღნიშვნები

- საკადასტრო საზღვარი
- განაშენიანების რეგულირების ხაზი
- ნქლის გადასვლის მიმართულება
- ა-1 საანგარიშო კროკი
- ა-2 საანგარიშო კროკი (1/3 საანგარიშო)
- ა-2 საანგარიშო კროკი (სრულად საანგარიშო)
- ა-3 საანგარიშო კროკი
- პარკინგის მონიშვნა

ფართების ფუნქციური დანიშნულება

საერთო სარგებლობის ფ	საბინაო ფ	საკომერციო ფ	კომერციული ფ
1	1	1	1

შენიშვნები

1. საპროექტო დოკუმენტაცია დამუშავებულია ქ. თბილისის მუნიციპალიტეტის საკრებულოს 2016 წლის 24 მაისის დადგენილება №14-39-ის შესაბამისად.
2. ნახაზზე ყველა ცვლილება მშენებლობისას შეთანხმებული უნდა იყოს პროექტის ავტორთან
3. ფურცლის კორექტირებით ავტომატურად უქმდება წინა ვარიანტი

სიტუაციური სქემა

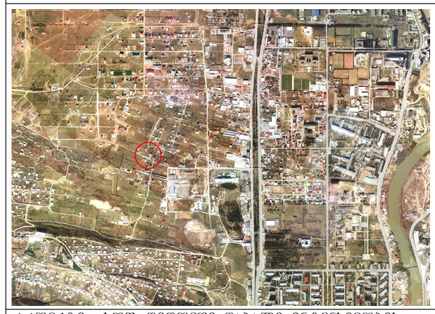

პროექტი: სოფ. დიდომში დაბალი ინტენსივობის მრავალბინიანი საცხოვრებელი სახლების მშენებლობა

მისამართი: ქ. თბილისი სოფ. დიდომი

თანამდებობა	გვარი	ხელმოწერა
დირექტორი	ლ. ძებისაშვილი	
მთ.არქიტექტორი	გ. მაღრაძე	
ავტორი	გ. მაღრაძე	
კონსტრუქტორი	ბ. დარსალია	
დაამუშავა	გ. მაღრაძე	

ავტორი	დამკვეთი
შპს „მწვანე სახლი“	შპს „მწვანე სახლი“
საპროექტო ჯგუფი	ქ. თბილისი, ვაკე-საბურთალოს რაიონი, ზ. ჭანტურიას ქუჩის №11
ქ. თბილისი, ვაკე-საბურთალოს რაიონი, ზ. ჭანტურიას ქუჩის №11	ტელ: 597757579
ტელ: 599471886	

არქიტექტურული ნაწილი

მასშტაბი		თარიღი	12.25.2015
გლოკი			
ნახაზი			

ახალი მშენებლობა

№	კორექტ.	თარიღი
1		
2		

სტადია	ინდექსი	ფურცელი
საპროექტო ნახაზები		

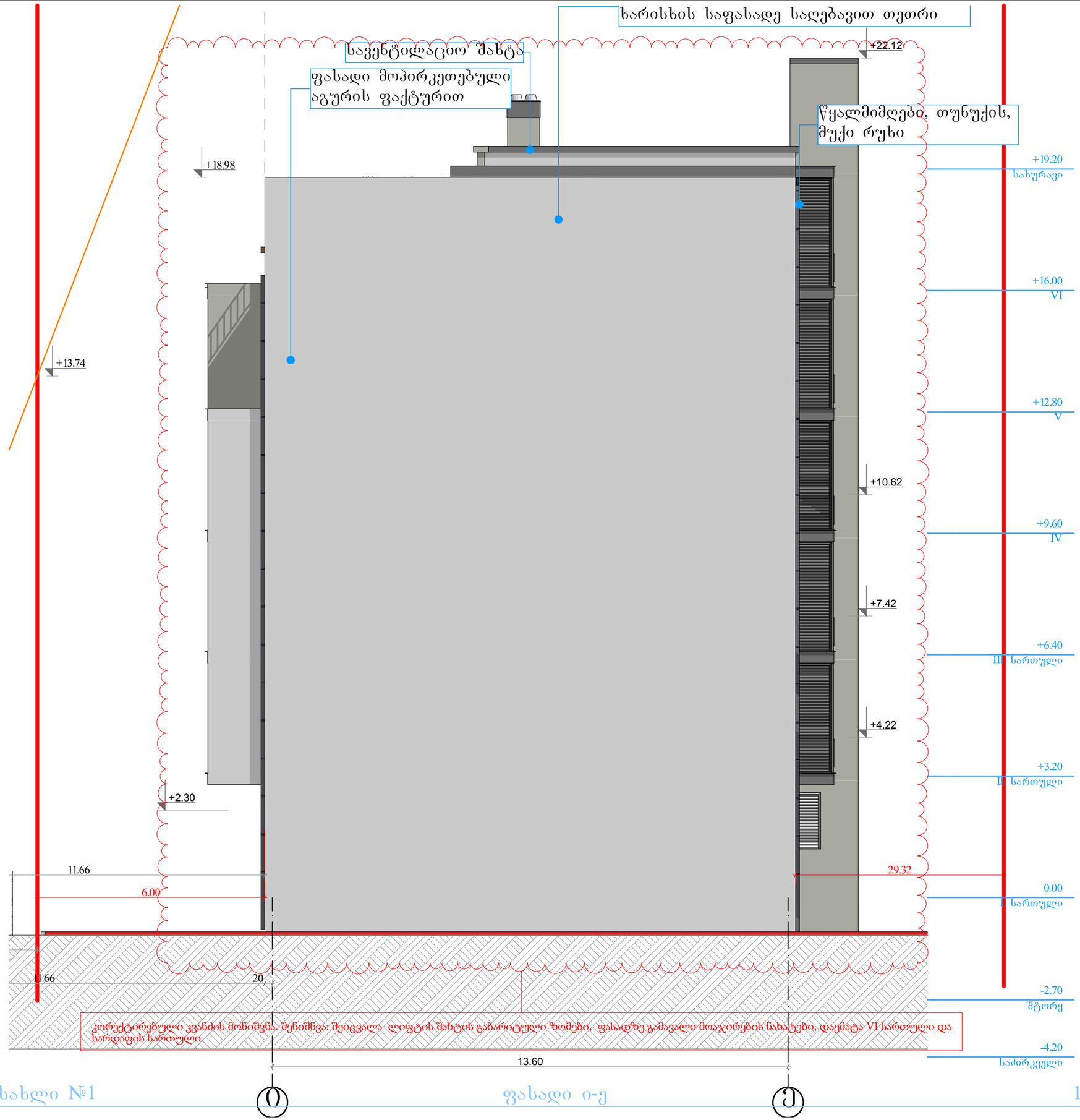

ფორმატი	დაკვეთა №	პროექტი №	შაბლონის სახელი
A2	03-2016	02-2016	arqiteqtura _ 12.19.2016

პირობითი აღნიშვნები

- საკადასტრო საზღვარი
- განაშენიანების რეგულირების ხაზი
- წყლის გადასვლის მიმართულება
- ა-1 საანგარიშო კროკი
- ა-2 საანგარიშო კროკი (1/3 საანგარიშო)
- ა-2 საანგარიშო კროკი (სრულად საანგარიშო)
- ა-3 საანგარიშო კროკი
- პარკინგის მონიშვნა

ფართების ფუნქციური დანიშნულება

შენიშვნები

1. საპროექტო დოკუმენტაცია დამუშავებულია ქ. თბილისის მუნიციპალიტეტის საკრებულოს 2016 წლის 24 მაისის დადგენილება №14-39-ის შესაბამისად.
2. ნახაზზე ყველა ცვლილება მშენებლობისას შეთანხმებული უნდა იყოს პროექტის ავტორთან
3. ფურცლის კორექტირებით ავტომატურად უქმდება წინა ვარიანტი

სიტუაციური სქემა

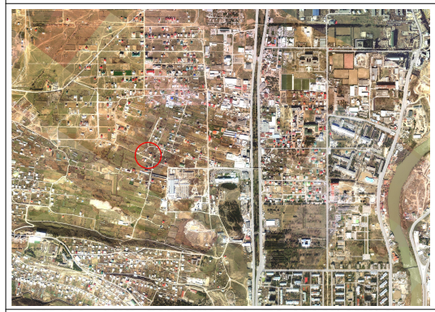

პროექტი: სოფ. დიდღომში დაბალი ინტენსივობის მრავალბინიანი საცხოვრებელი სახლების მშენებლობა

მისამართი: ქ. თბილისი სოფ. დიდღომი

თანამდებობა	გვარი	ხელმოწერა
დირექტორი	ლ. ძებისაშვილი	
მთ.არქიტექტორი	გ. მაღრაძე	
ავტორი	გ. მაღრაძე	
კონსტრუქტორი	ბ. დარსალია	
დაამუშავა	გ. მაღრაძე	

ავტორი	დამკვეთი
შპს „მწვანე სახლი“ საპროექტო ჯგუფი ქ. თბილისი, ვაკე-საბურთალოს რაიონი, ზ. ზანაძე-ცოცოშვილის ქ. 11 ტელ: 599471886	შპს „მწვანე სახლი“ ქ. თბილისი, ვაკე-საბურთალოს რაიონი, ზ. ზანაძე-ცოცოშვილის ქ. 11 ტელ: 597757579

არქიტექტურული ნაწილი

მასშტაბი		თარიღი	12.25.2015
გლოკი			
ნახაზი			

	ახალი მშენებლობა		
	№	კორექტ.	თარიღი
	1		
	2		

სტადია	ინდექსი	ფურცელი
საპროექტო ნახაზები		

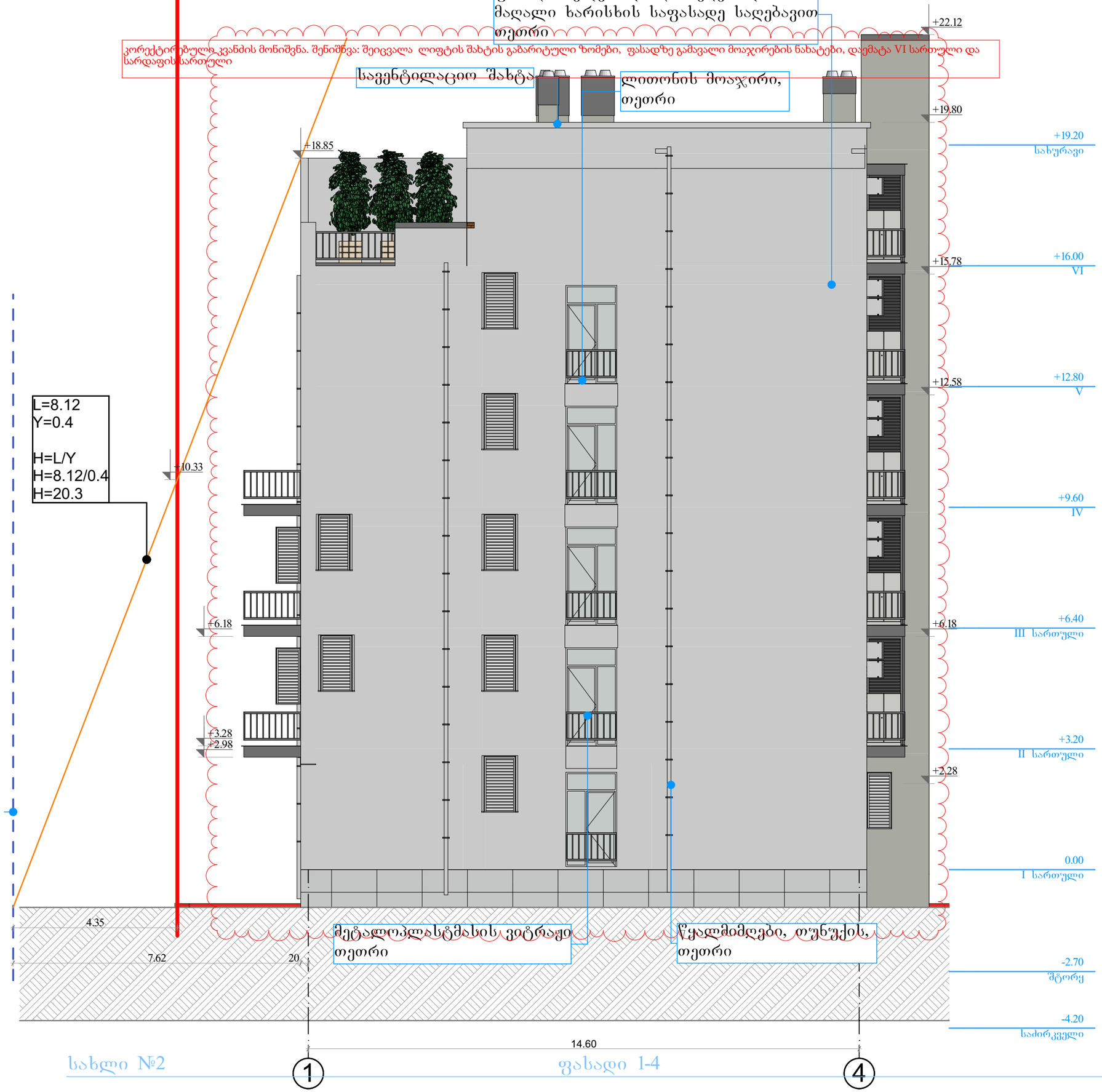

ფორმატი	დაკვეთა №	პროექტი №	შაბლონის სახელი
A2	03-2016	02-2016	arqiteqtura _ 12.19.2016

პირობითი აღნიშვნები

- საკადასტრო საზღვარი
- განაშენიანების რეგულირების ხაზი
- წყლის გადასვლის მიმართულება
- ა-1 საანგარიშო კროკი
- ა-2 საანგარიშო კროკი (1/3 საანგარიშო)
- ა-2 საანგარიშო კროკი (სრულად საანგარიშო)
- ა-3 საანგარიშო კროკი
- პარკინგის მონიშვნა

ფართების ფუნქციური დანიშნულება

შენიშვნები

1. საპროექტო დოკუმენტაცია დამუშავებულია ქ. თბილისის მუნიციპალიტეტის საკრებულოს 2016 წლის 24 მაისის დადგენილება №14-39-ის შესაბამისად.
2. ნახაზზე ყველა ცვლილება მშენებლობისას შეთანხმებული უნდა იყოს პროექტის ავტორთან
3. ფურცლის კორექტირებით ავტომატურად უქმდება წინა ვარიანტი

სიტუაციური სქემა

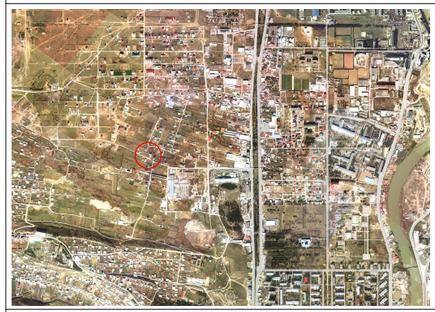

პროექტი: სოფ. დიდომში დაბალი ინტენსივობის მრავალბინიანი საცხოვრებელი სახლების მშენებლობა

მისამართი: ქ. თბილისი სოფ. დიდომი

თანამდებობა	გვარი	ხელმოწერა
დირექტორი	ლ. ძებისაშვილი	
მთ.არქიტექტორი	გ. მაღრაძე	
ავტორი	გ. მაღრაძე	
კონსტრუქტორი	ბ. დარსალია	
დაამუშავა	გ. მაღრაძე	

ავტორი	დამკვეთი
შპს „მწვანე სახლი“	შპს „მწვანე სახლი“
საპროექტო ჯგუფი	ქ. თბილისი, ვაკე-საბურთალოს რაიონი, ზ. შანახჭრელ-ციცოშვილის ქ. 11
ქ. თბილისი, ვაკე-საბურთალოს რაიონი, ზ. შანახჭრელ-ციცოშვილის ქ. 11	ტელ: 597757579
ტელ: 599471886	

არქიტექტურული ნაწილი

მასშტაბი		თარიღი	12.25.2015
გლოკი			
ნახაზი			

ახალი მშენებლობა

№	კორექტ.	თარიღი
1		
2		

სტადია	ნიდეში	ფურცელი
საპროექტო ნახაზები		

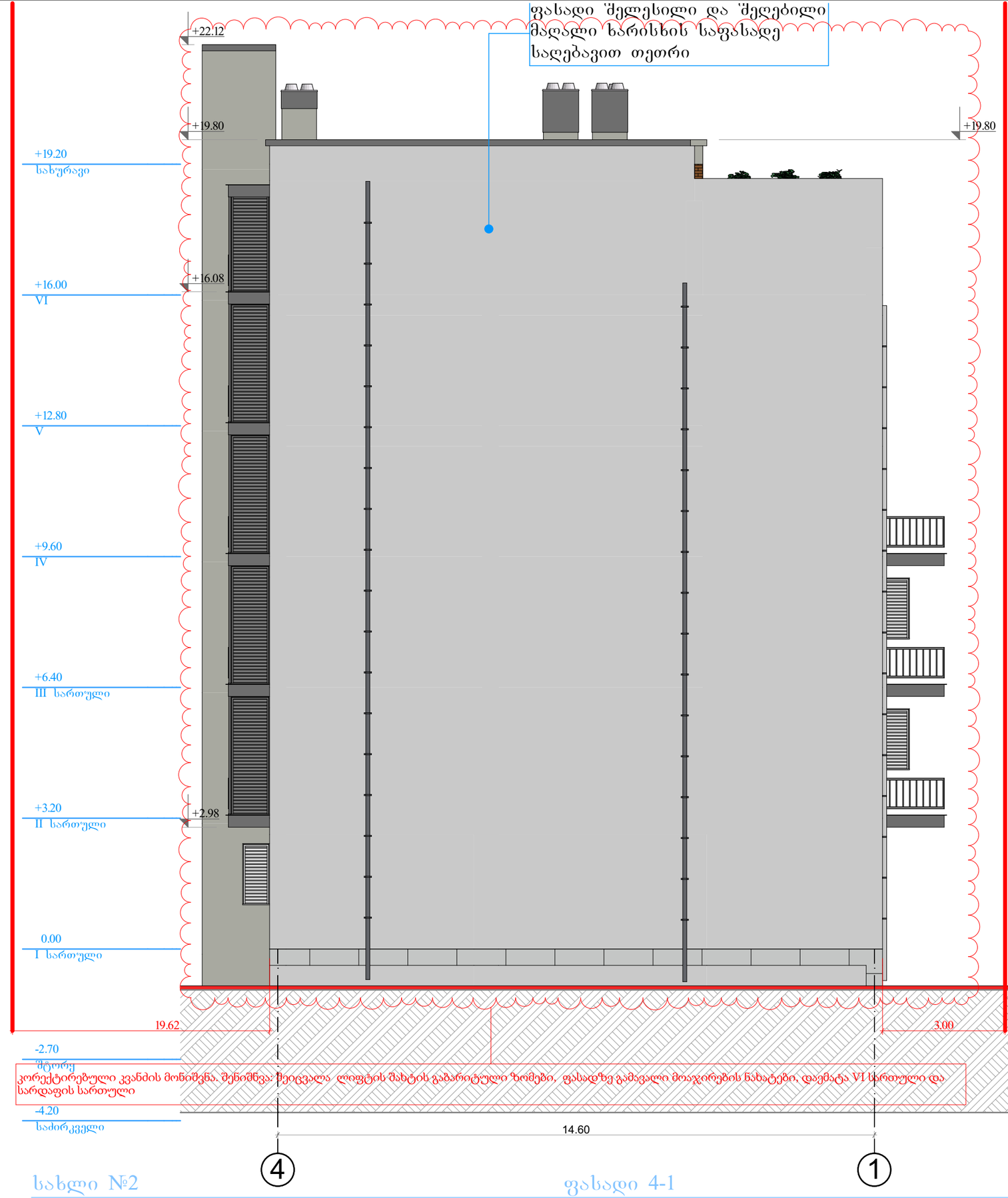

სახლი №2 ფასადი 4-1 1:100

ფორმატი	დაკვეთა №	პროექტი №	შაბლონის სახელი
A2	03-2016	02-2016	arqiteqtura _ 12.19.2016

პირობითი აღნიშვნები

- საკადასტრო საზღვარი
- განაშენიანების რეგულირების ხაზი
- წყლის გადასვლის მიმართულება
- ა-1 საანგარიშო კროკი
- ა-2 საანგარიშო კროკი (1/3 საანგარიშო)
- ა-2 საანგარიშო კროკი (სრულად საანგარიშო)
- ა-3 საანგარიშო კროკი
- პარკინგის მონიშვნა

ფართების ფუნქციური დანიშნულება

შენიშვნები

1. საპროექტო დოკუმენტაცია დამუშავებულია ქ. თბილისის მუნიციპალიტეტის საკრებულოს 2016 წლის 24 მაისის დადგენილება №14-39-ის შესაბამისად.
2. ნახაზზე ყველა ცვლილება მშენებლობისას შეთანხმებული უნდა იყოს პროექტის ავტორთან
3. ფურცლის კორექტირებით ავტომატურად უქმდება წინა ვარიანტი

სიტუაციური სქემა

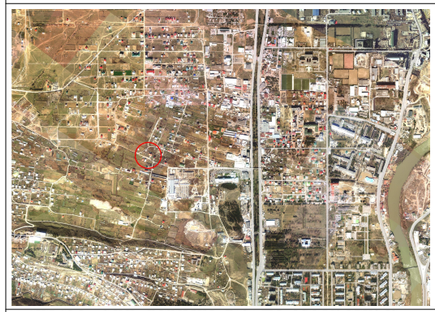

პროექტი: სოფ. დიდღომში დაბალი ინტენსივობის მრავალბინიანი საცხოვრებელი სახლების მშენებლობა

მისამართი: ქ. თბილისი სოფ. დიდღომი

თანამდებობა	გვარი	ხელმოწერა
დირექტორი	ლ. ძებისაშვილი	
მთ.არქიტექტორი	გ. მაღრაძე	
ავტორი	გ. მაღრაძე	
კონსტრუქტორი	ბ. დარსალია	
დაამუშავა	გ. მაღრაძე	

ავტორი	დამკვეთი
შპს „მწვანე სახლი“	შპს „მწვანე სახლი“
საპროექტო ჯგუფი	ქ. თბილისი, ვაკე-საბურთალოს რაიონი, ზ. წანასქორტელ-ცისციშვილის ქ. 11
ქ. თბილისი, ვაკე-საბურთალოს რაიონი, ზ. წანასქორტელ-ცისციშვილის ქ. 11	ტელ: 597757579
ტელ: 599471886	

არქიტექტურული ნაწილი

მასშტაბი		თარიღი	12.25.2015
გლოკი			
ნახაზი			

ახალი მშენებლობა

№	კორექტ.	თარიღი
1		
2		

სტადია	ნიდექსი	ფურცელი
საპროექტო ნახაზები		

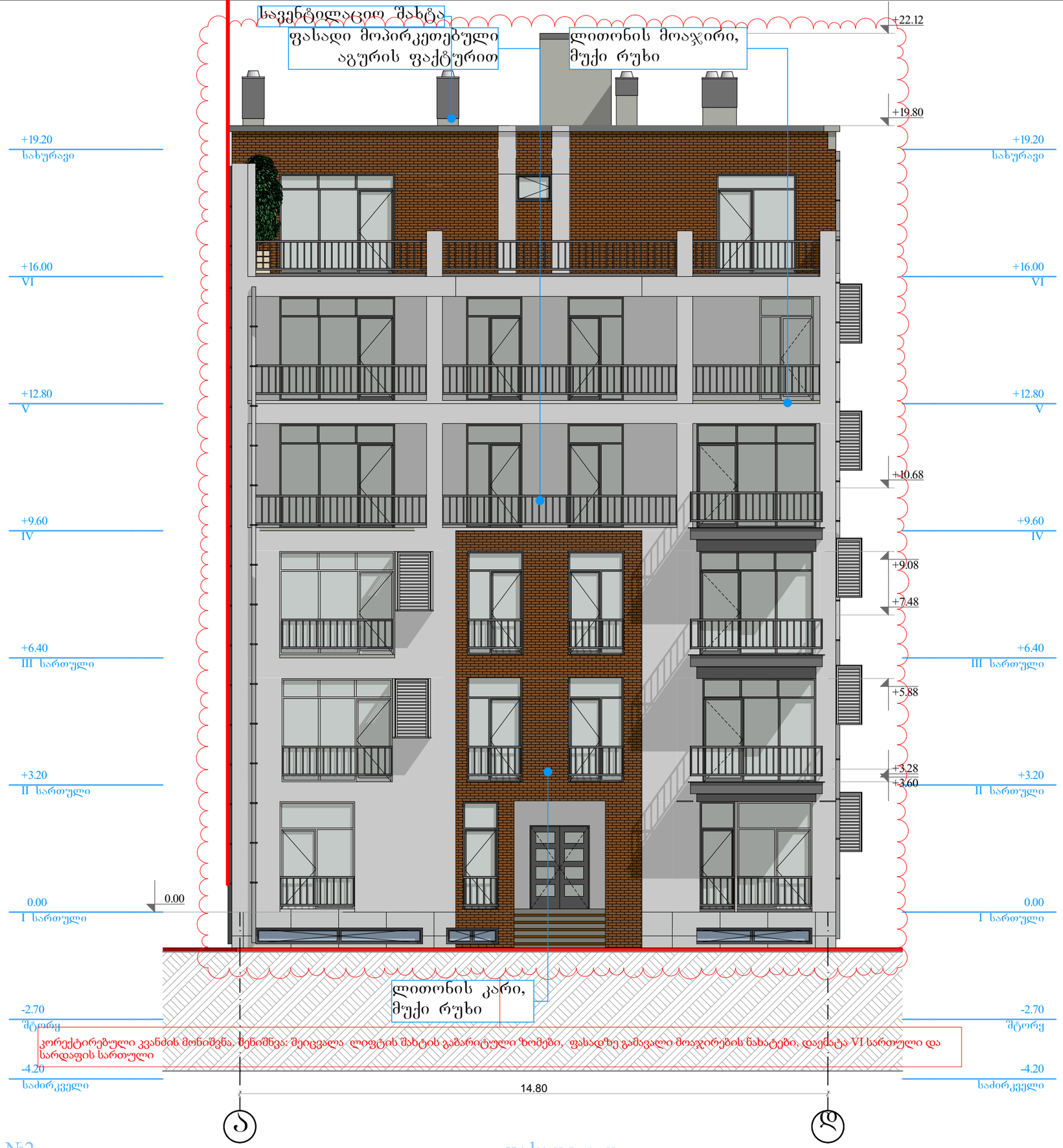

სახლი №2 ფასადი ა-ჲ 1:100

ფორმატი	დაკვეთა №	პროექტი №	შაბლონის სახელი
A2	03-2016	02-2016	arqiteqtura _ 12.19.2016

პირობითი აღნიშვნები

- საკადასტრო საზღვარი
- განაშენიანების რეგულირების ხაზი
- ჭრილის გადასვლის მიმართულება
- ა-1 საანგარიშო კრონკი
- ა-2 საანგარიშო კრონკი (1/3 საანგარიშო)
- ა-2 საანგარიშო კრონკი (სრულად საანგარიშო)
- ა-3 საანგარიშო კრონკი
- პარკინგის მონიშვნა

ფართების ფუნქციური დანიშნულება

საერთო სარგებლობის ფ	საზოგადო ფ	საცხოვრებელი ფ	კომერციული ფ
1 მ²	1 მ²	1 მ²	1 მ²

შენიშვნები

1. საპროექტო დოკუმენტაცია დამუშავებულია ქ. თბილისის მუნიციპალიტეტის საკრებულოს 2016 წლის 24 მაისის დადგენილება №14-39-ის შესაბამისად.
2. ნახაზზე ყველა ცვლილება მშენებლობისას შეთანხმებული უნდა იყოს პროექტის ავტორთან
3. ფურცლის კორექტირებით ავტომატურად უქმდება წინა ვარიანტი

სიტუაციური სქემა

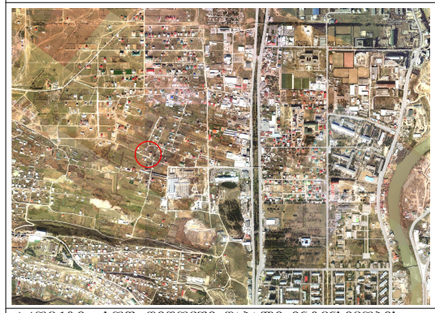

პროექტი: სოფ. დიღომში დაბალი ინტენსივობის მრავალბინიანი საცხოვრებელი სახლების მშენებლობა

მისამართი: ქ. თბილისი სოფ. დიღომი

თანამდებობა	გვარი	ხელმოწერა
დირექტორი	ლ. ძებისაშვილი	
მთ.არქიტექტორი	ბ. მაღრაძე	
ავტორი	ბ. მაღრაძე	
კონსტრუქტორი	ბ. დარსალია	
დაამუშავა	ბ. მაღრაძე	

ავტორი	დამკვეთი
შპს „მწვანე სახლი“	შპს „მწვანე სახლი“
საპროექტო ჯგუფი	ქ. თბილისი, ვაკე-საბურთალოს რაიონი, ზ. ფანასქირტელ-ცოცოშვილის ქ. 11
ქ. თბილისი, ვაკე-საბურთალოს რაიონი, ზ. ფანასქირტელ-ცოცოშვილის ქ. 11	ტელ: 597757579
ტელ: 599471886	

არქიტექტურული ნაწილი

მასშტაბი		თარიღი	12.25.2015
გლოკი			
ნახაზი			

	ახალი მშენებლობა		
	№	კორექტ.	თარიღი
	1		
	2		

სტადია	ინდექსი	ფურცელი
საპროექტო ნახაზები		



სახლი №2 — ფასადი დ-ა — 1:100

ფორმატი	დაკვეთა №	პროექტი №	შაბლონის სახელი
A2	03-2016	02-2016	arqiteqtura _ 12.19.2016

პირობითი აღნიშვნები

- საკადასტრო საზღვარი
- განაშენიანების რეგულირების ხაზი
- წყლის გადასვლის მიმართულება
- ა-1 საანგარიშო კროკი
- ა-2 საანგარიშო კროკი (1/3 საანგარიშო)
- ა-2 საანგარიშო კროკი (სრულად საანგარიშო)
- ა-3 საანგარიშო კროკი
- პარკინგის მონიშვნა

ფართების ფუნქციური დანიშნულება

შენიშვნები

1. საპროექტო დოკუმენტაცია დამუშავებულია ქ. თბილისის მუნიციპალიტეტის საკრებულოს 2016 წლის 24 მაისის დადგენილება №14-39-ის შესაბამისად.
2. ნახაზზე ყველა ცვლილება მშენებლობისას შეთანხმებული უნდა იყოს პროექტის ავტორთან
3. ფურცლის კორექტირებით ავტომატურად უქმდება წინა ვარიანტი

სიტუაციური სქემა

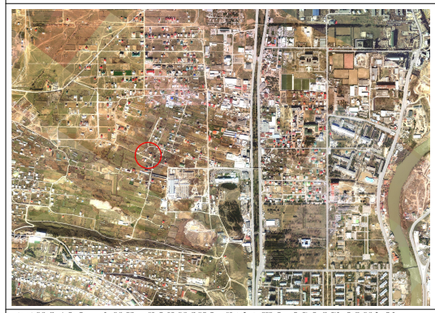

პროექტი: სოფ. დიღომში დაბალი ინტენსივობის მრავალბინიანი საცხოვრებელი სახლების მშენებლობა

მისამართი: ქ. თბილისი სოფ. დიღომი

თანამდებობა	გვარი	ხელმოწერა
დირექტორი	ლ. ქებისაშვილი	
მთ.არქიტექტორი	გ. მაღრაძე	
ავტორი	გ. მაღრაძე	
კონსტრუქტორი	ბ. დარსალია	
დაამუშავა	გ. მაღრაძე	

ავტორი
შპს „მწვანე სახლი“
საპროექტო ჯგუფი
ქ. თბილისი, ვაკე-საბურთალოს რაიონში, ზ. ფანასქერტელი-ცისციშვილის ქ. 11
ტელ: 599471886

დამკვეთი
შპს „მწვანე სახლი“
ქ. თბილისი, ვაკე-საბურთალოს რაიონში, ზ. ფანასქერტელი-ცისციშვილის ქ. 11
ტელ: 597757579

არქიტექტურული ნაწილი

მასშტაბი		თარიღი	12.25.2015
გლოკი			
ნახაზი			

ახალი მშენებლობა

№	კორექტ.	თარიღი
1		
2		

სტადია	ინდექსი	ფურცელი
საპროექტო ნახაზები		