ვაკის ტურბაზის მიმდებარე ტერიტორიის რეკონსტრუქციისა და განვითარების პროექტის კორექტირება



თბილისი 2012წ.

ვაჟის ტურბაზის მიმდებარე ტერიტორიის რეკონსტრუქციისა და განვითარების პროექტის კორექტირება

დირექტორი	—	რ.ხეცურიანი
მთ.არქიტექტორი	—	გ. სულაბერიძე
ავტორი	—	გ. სულაბერიძე რ.ხეცურიანი



თბილისი 2012წ.

ინდექსი	ნახაზების ჩამონათვალი	მასშტაბი
1.	ნახაზების ჩამონათვალი	
2.	განმარტებითი ბარათი	
3.	საპროექტო ტერიტორია ქალაქის სტრუქტურაში	
4.	სიტუაციური გეგმა	1:5000
5.	აეროფოტო	
6.	არსებული სიტუაციის ფოტოები	
7.	საპროექტო ტერიტორიის უფლებრივი ზონირების რუკა	1:2000
8.	განაშენიანების რეგულირების გეგმა	1:1000
9.	გენგეგმა	1:1500
10.	პერსპექტიული ხედი	

ფორმატი PAPER SIZE	დაკვეთა № CONTRACT #	პროექტის № PROJECT #	ფაილის სახელი FILE NAME
A-3		1.6.07	gegmebi. dwg

პირობითი აღნიშვნები LEGEND

დამკვეთი CLIENT: ს.ს. "ვარკა-ველეისი"

პროექტი PROJECT: ვაჟის ტურბაზის მიმდებარე ტერიტორიის რეკონსტრუქციის და განვითარების პროექტი

მისამართი ADDRESS: ი. ჭავჭავაძის №80

თანამდებობა	გვარი	ხელმოწერა
დირექტორი	რ.ხეცურიანი	
მთ.არქიტექტორი	გ. სულაბერიძე	
ავტორი	გ. სულაბერიძე	
დამმუშავა	ლ. ჩიქოვანი	

შ.პ.ს. "არხსტუდიო პროექტი"
0709 თბილისი, გ. ტაბიძის ქ. 3/5,
ტელ/ფაქსი: (+995 32) 996640, 920607
www.artstudio.ge
E mail: artstudio_project@yahoo.com
info@artstudio.ge

არქიტექტურული ნაწილი ARCHITECTURE

მასშტაბი SCALE:

თარიღი DATE OF ISSUE: 20/04/2011

ნახაზი DRWG.: ნახაზების ჩამონათვალი

კორექტირება REVISIONS

№	კორექტ. REV.	თარიღი DATE
1	X	25/08/2012
2		
3		
4		
5		
6		

სტადია STAGE	ინდექსი INDEX	ფურც. PAGES
კორექტირება		

განმარტებითი ბარათი

შ.პ.ს. „არტსტუდიო-პროექტის "-ს მიერ დამუშავდა ვაკის ტურბაზის მიმდებარე ტერიტორიის რეკონსტრუქციის პროექტი, რაზეც 22.02.2006 წელს გაიცა ბრძანება პროექტის შეთანხმებაზე. პროექტის კორექტირების მიზეზია ფართების მიკუთვნებისას შესაბამის ნაკვეთებზე დაშვებულ იქნა მექანიკური შეცდომა. რაც კორექტირებულია და წარმოდგენილია განაშენიანების რეგულირების გეგმაზე.

განაშენიანების რეგულირების გეგმის მიხედვით, მთლიანი ტერიტორია დაყოფილია პირობით უბნებად, სადაც განთავსებულია სხვადასხვა ინტენსივობის დაგეგმარების საცხოვრებელი სახლები.

უბნის განაშენიანება დაიწყო ტერიტორიის ჩრდილო აღმოსავლეთით მდებარე საცხოვრებელი კომპლექსით, რომელის მშენებლობაც დასრულებულია და მისი პიროებითი სახელია „PARKPLACE-1".

უბანი „A" განთავსებულია მთლიანი ტერიტორიის შუა ნაწილში. კომპლექსის პირობითი სახელია „PARK-STREET"-ი. იგი შედგება „ა" და „ბ"საცხოვრებელი ბლოკისაგან. ნაკვეთის ფართობია 16930 კვ.მ (საცხოვრებელი ზონა სზ-3, კ-1=0.25, კ-2=1.7)

„ა" ბლოკის პროექტი შეთანხმებულია ქ. თბილისის მერიის ურბანული დაგეგმარების საქალაქო სამსახურის მიერ ბრძანება №01/1315. და მშენებლობა დასრულებულია. „ა" ბლოკის საერთო საამშენებლო ფართობია 7372.3კვ.მ. შენობის სართულიანობა შეადგენს 7-10 სართულს.

„ბ" ბლოკი მშენებლობის პროცესშია.

უბანი „B" განთავსებულია ტერიტორიის ჩრდილოეთ ნაწილში .

ნაკვეთის მთლიანი ფართობია 5280კვ.მ და მისი პირობითი სახელია „PARKPLACE VILLA".

გენგეგმის პროექტის მიხედვით გათვალისწინებულია ინდივიდუალური საცხოვრე--ბელი სახლები საკუთარი მიწის ნაკვეთებით. (საცხოვრებელი ზონა სზ-1, კ-1=0.4, კ-2=0.6)

სახლების უმეტესობა აშენებულია .

„ PARKPLACE VILLA".-ს ტერიტორიაზე პროექტით სულ იყო ათი მიწის ნაკვეთი. აქედან სახლი №1,2,4და 7 აშენებულია, ხოლო №9 №10 მესაკუთრემ გააერთიანადა ასევემოხდა ჩიხური შესასვლელი გზის შემოერთება, თუმცა ამ ცვლილებას განაშენია--ნების ფართისა და განაშენიანების ინტესივობის კოეფიციენტის შეცვლა არ გამოუწვევია.

უბანი „C" მდებარეობს ტერიტორიის დასავლეთ ნაწილში. ნაკვეთის ფართია 10 851 კვ.მ. (საცხოვრებელი ზონა სზ-3, კ-1=0.25,კ-2=1.7)

კომპლექსის მშენებლობა დასრულებულია . იგი შედგება 7 ბლოკისაგან, რომელთა სართულიანობა შეადგენს 6-9 სართულს.

კომპლეექსის საერთო საამშენებლო ფართობია 27778.2კვ.მ

უბანი „D" წარმოადგენს არსებული ტურბაზის მიმდებარე ტერიტორიას. არსებულ შენობას ჩაუტარდება რეკონსტრუქცია და მოხდება 2-3 სართულის დაშენება, ასევე გათვალისწინებულია მთელი ინფრასტრუქტურის აღდგენა. ტურბაზის მიმდებარე ტერიტორიის შემდგომი განვითარებისთვის სასურველია შენობების დასაშვები სიმაღლის განსაზვრა 47-50მ.-ით.

ზემოთ ჩამოთვლილი უბნების ერთობლიობა, საერთო საიჟინრო და სატრანს--პორტო ინფრასტრუქტურა ქმნის ერთიან მრავალფუნქციურ საცხოვრებელ კომპლექსს, რომელშიც სრულად უნდა იყოს ინტეგრირებული მიდგომები უახლესი ტექნოლოგიური მიღწევებით,მათ შორის ბუნებრივი და ხელოვნური გარემოს ჰარმონიული თანაარსებობის კუთხით, ქალაქის და საერთოდ საზოგადოების მდგრადი და დაბალანსებული განვითარების გათვალისწინებით

პროექტის მთ. არქიტექტორი გ.სულაბერიძე

შეთანხმებულია

ქ. თბილისის მერიის ურბანული დაგეგმარების საქალაქო სამსახურის უფროსი

პირობითი აღნიშვნები

დამკვეთი CLIENT	ს.ს. "პარკ-პლეისი"
პროექტი PROJECT	ვაკის ტურბაზის მიმდებარე ტერიტორიის რეკონსტრუქციის და განვითარების პროექტი
მისამართი ADDRESS	ი. ჭავჭავაძის №80

თანამდებობა	გვარი	ხელმოწერა
დირექტორი	რ.ხეცურიანი	
მთ.არქიტექტორი	გ. სულაბერიძე	
ავტორი	გ. სულაბერიძე	
დაამუშავა	ლ. ჩიქოვანი	

შ.პ.ს. "არტსტუდიო პროექტი"
0709 თბილისი, გ. ტაბიძის ქ. 3/5,
ტელ/ფაქსი: (+995 32) 996640, 920607
www.artstudio.ge
E mail: artstudio_project@yahoo.com
info@artstudio.ge

არქიტექტურული ნაწილი
ARCHITECTURE

მასშტაბი SCALE	
თარიღი DATE OF ISSUE	20/04/2011
ნახაზი DRWG.	განმარტებითი ბარათი

კორექტირება REVISIONS

№	კორექტ. REV.	თარიღი DATE
1	X	25/08/2012
2		
3		
4		
5		
6		

სტადია STAGE	ინდექსი INDEX	ფურც. PAGES
კორექტირება		

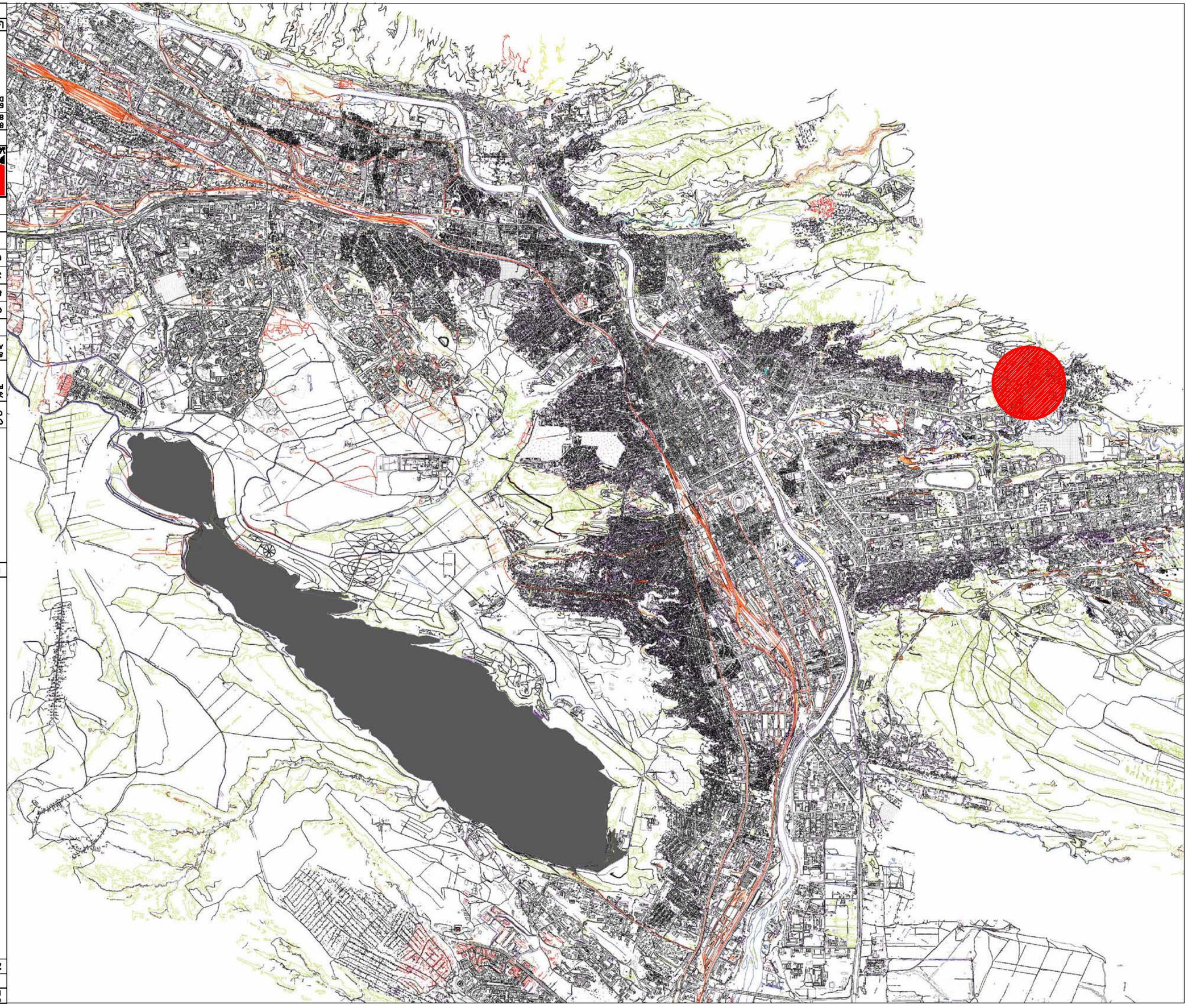

ფურცლის ზომა PAPER SIZE	A-3
პროექტის № CONTRACT #	
პროექტის № PROJECT #	1.6.07
ფაილის სახელი FILE NAME	gegmebl dwg

ნახაზების ჩამონათვალი LEGEND

დამკვეთი CLIENT	ს.ს. "ვაჩნაძე-ენერგო"
პროექტის დასახელება PROJECT	წყალსაცავის ფიზიკური მოდელირება და ტექნიკური ეფექტურობის შესწავლა ტექნიკური ამოცანების გადაწყვეტის მიზნით
მისამართი ADDRESS	ს. ჭალადიდი, N80
ავტორი	გ. ბერიძე
შემსრულებელი	მ. ხუციშვილი
ხელმძღვანელი	გ. ცუცხვირელი
პასუხისმგებელი	გ. ცუცხვირელი
შემოწმებული	მ. ხუციშვილი

ტერიტორიის განთავსება ქალაქში



ტერიტორიის განთავსება საცხოვრებელ რაიონში



საპროექტო ტერიტორია

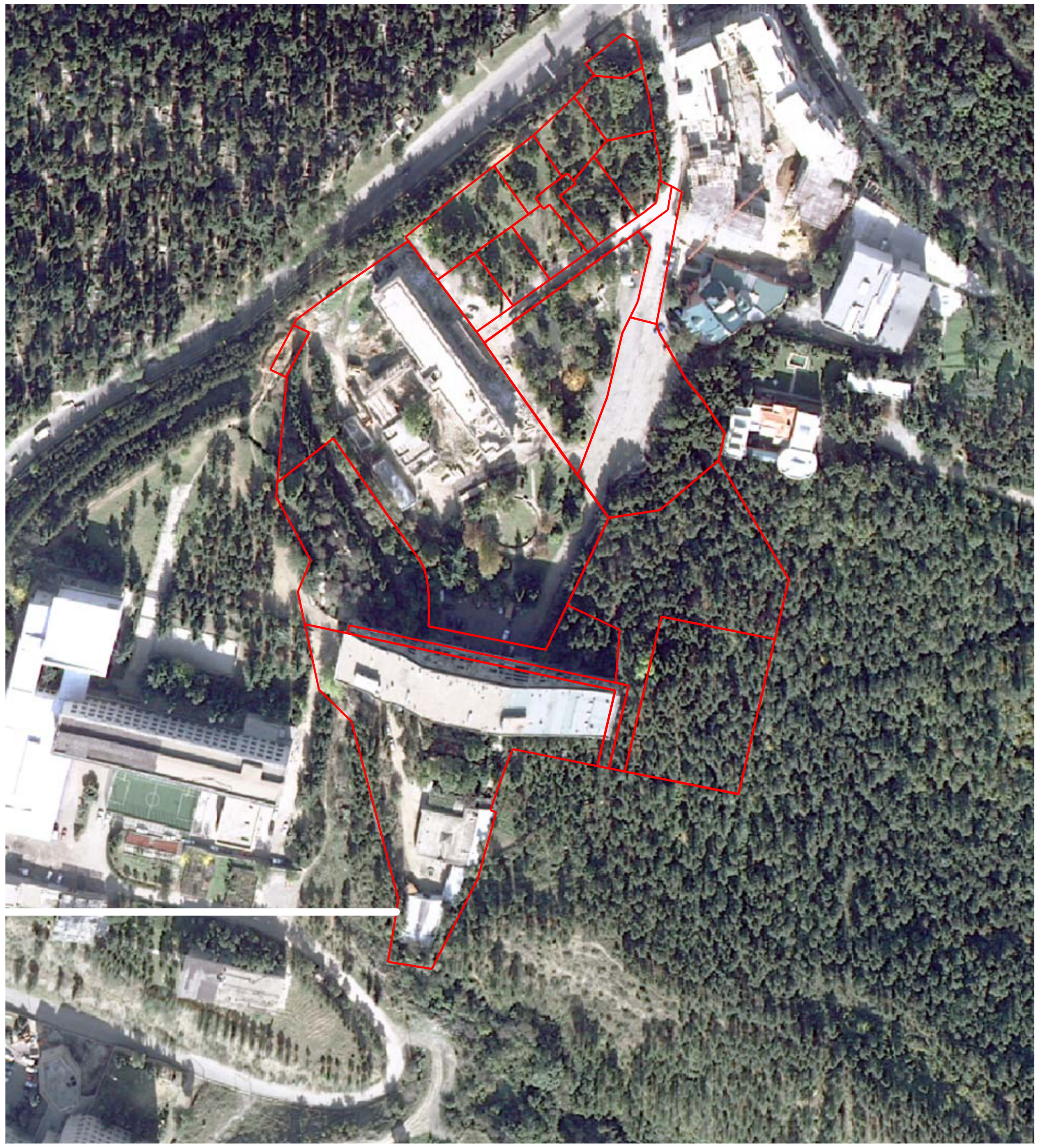

N

ფორმატი PAPER SIZE	დაკვეთა № CONTRACT #	პროექტის № PROJECT #	ფაილის სახელი FILE NAME
A-3		1.6.07	gegmebi. dwg

პირობითი აღნიშვნები LEGEND

სიტუაციური სქემა KEY PLAN

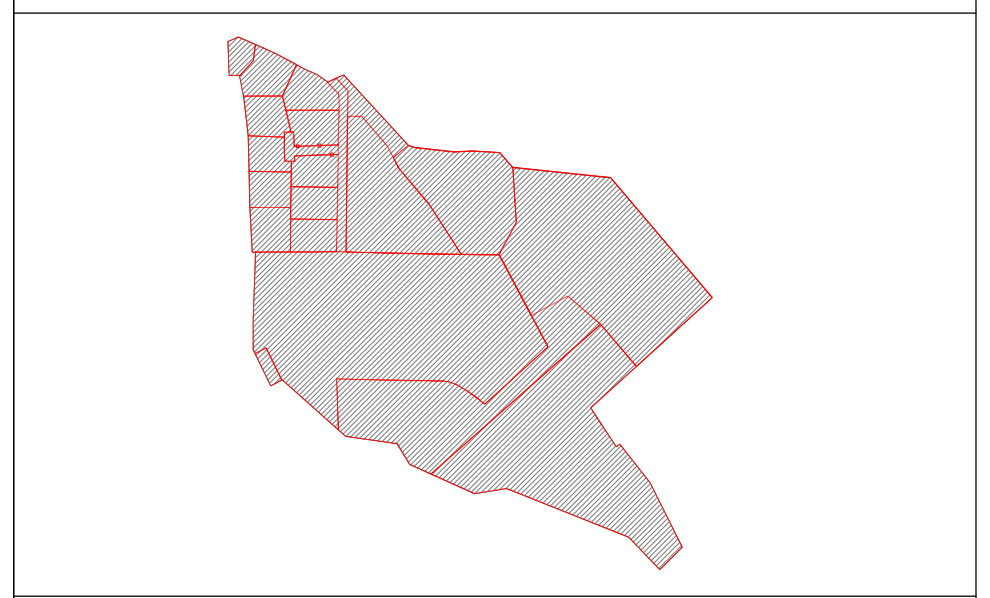

დამკვეთი CLIENT: ს.ს. "პარკ-პლეისი"

პროექტი PROJECT: ვაკის ტურბაზის მიმდებარე ტერიტორიის რეკონსტრუქციისა და განვითარების პროექტის კორექტირება

მისამართი ADDRESS: ი. ჭავჭავაძის №80

თანამდებობა	გვარი	ხელმოწერა
დირექტორი	რ.ხეცურიანი	
მთ.არქიტექტორი	გ. სულაბერიძე	
ავტორი	გ. სულაბერიძე	
დაამუშავა	ლ. ჩიქოვანი	

შ.პ.ს. "არტსტუდიო პროექტი"

0709 თბილისი, გ. ტაბიძის ქ. 3/5,
ტელ/ფაქსი: (+995 32) 996640, 920607
www.artstudio.ge
E mail: artstudio_project@yahoo.com
info@artstudio.ge

არქიტექტურული ნაწილი
ARCHITECTURE

მასშტაბი SCALE	1:2000	თარიღი DATE OF ISSUE	20/04/2011

ნახაზი DRWG.: აეროფოტო

კორექტირება REVISIONS

№	კორექტ. REV.	თარიღი DATE
1	X	25/08/2012
2		
3		
4		
5		
6		

სტადია STAGE	ინდექსი INDEX	ფურც. PAGES
გრგ-ს კორექტირება		



ფორმატი PAPER SIZE	A-3
ხელშეკრულების № CONTRACT #	
პროექტის № PROJECT #	1.6.07
ფაილის სახელწოდება FILE NAME	gegmebi.dwg

LEGEND

საპროექტო ტერიტორიის საზღვარი

ზონა ზ-3 h_1=0.5 h_2=1.5 h_3=0.2

ზონა ზ-4 h_1=0.5 h_2=2.5 h_3=0.1

ზონა ზ-ი-1 h_1=0.7 h_2=3.5 h_3=0.1

ზონა ზ-1 (ჩზ-1)

ზონა ზ-2 (ჩზ-2)

ზონა ზ-ი-ა-ბ-გ-დ-ე-ვ-ზ-თ

ზონა ზ-2 (ცენტრალური ქუჩის გასწვრივ)

KEY PLAN

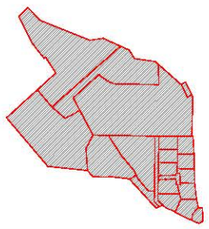

დამკვეთი CLIENT	ს.ს. "ვარკეთილი"
პროექტის დასახელება PROJECT	ვარკეთილის ბიზნესცენტრის ტერიტორიის დაგეგმარების პროექტი
მისამართი ADDRESS	ი. ვაშლიჯვრის N#78

ტერიტორიის მფლობელი	ნ.ხუციშვილი	
დამკვეთი	ნ.ხუციშვილი	
პროექტის ხელმძღვანელი	ა. ცისკაძე	
ხელმძღვანელი	ა. ცისკაძე	
დამკვეთი	ო. ჩიქოვანი	

შპს არტსტუდიო
ARTSTUDIO LTD
ქ.თბილისი, 8. ალადაშვილის ქ. 3/5,
ტელ: (+995 32) 996640, 922607
E mail: artstudio_project@yahoo.com
www.artstudio.ge
info@artstudio.ge

მასშტაბი SCALE	1:2000
თარიღი DATE OF ISSUE	24/08/2010

ARCHITECTURE

REVISIONS		
№	შენიშვნა REV.	თარიღი DATE
1	X	25/08/2012
2		
3		
4		
5		
6		

ნახაზის DRWG. ტიპი ტერიტორიის დაგეგმარების პროექტი (ჩზ-ის ჩათვლით)

STAGE სტადია	INDEX ნახაზის	PAGES ფურც.

საპროექტო ტერიტორია



მშენებარე საცხოვრებელი კომპლექსი "პარკსტრიტი" ბლოკი A



საცხოვრებელი კომპლექსი "პარკგეითი"



საცხოვრებელი კომპლექსი "პარკპლეისი"



ფორმატი PAPER SIZE	დაკვეთა № CONTRACT #	პროექტის № PROJECT #	ფაილის სახელი FILE NAME
A-3		1.6.07	gegmebi. dwg

პირობითი აღნიშვნები LEGEND

შენიშვნები NOTES

1. ნახაზზე ზომები მოცემულია სანტიმეტრებში;
2. ნახაზზე ყველა ცვლილება მშენებლობისას შეთანხმებული უნდა იყოს პროექტის ავტორთან;
3. ფერცლის პორექტირებით ავტომატურად უქმდება წინა ვარიანტი;

სიტუაციური სქემა KEY PLAN

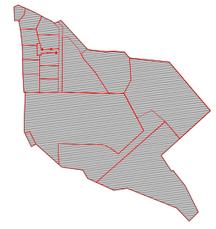

დამკვეთი CLIENT	ს.ს. "პარკ-პლეისი"
პროექტი PROJECT	ვაჟის ტერბაზის მიმდებარე ტერიტორიის რეკონსტრუქციისა და განვითარების პროექტის პორექტირება
მისამართი ADDRESS	ი. ჭავჭავაძის №80

თანამდებობა	გვარი	ხელმოწერა
დირექტორი	რ.ხეცურიანი	
მთ.არქიტექტორი	გ. სულაბერიძე	
ავტორი	გ. სულაბერიძე	
დამამუშავა	ლ. ბიქოვანი	

შ.პ.ს. "არხიტექტურული პროექტი"
0709 თბილისი, გ. ტაბიძის ქ. 3/5,
ტელ/ფაქსი: (+995 32) 996640, 920607
www.artstudio.ge
E mail: artstudio_project@yahoo.com
Info@artstudio.ge

არქიტექტურული ნაწილი
ARCHITECTURE

მასშტაბი SCALE		თარიღი DATE OF ISSUE	20/04/2011

ნახაზი DRWG.

არსებული სიტუაციის ფოტოები

პორექტირება REVISIONS

№	პორექტ. REV.	თარიღი DATE
1	X	25/08/2012
2		
3		
4		
5		
6		

სტადია STAGE	ინდექსი INDEX	ფურც. PAGES
გრძ-ს პორექტირება		

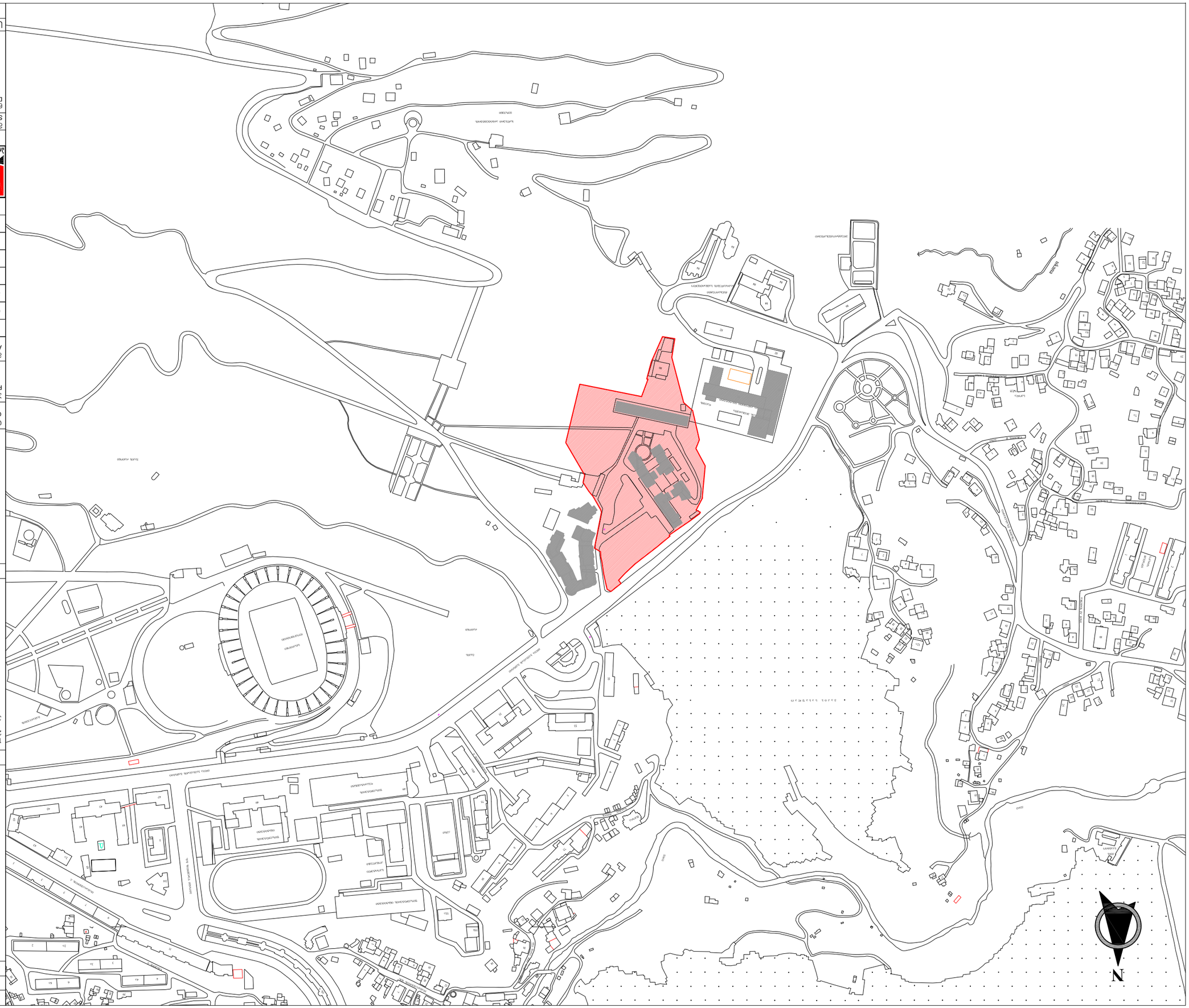

ფურცლის ზომა PAPER SIZE	A-3
ხელშეკრულების № CONTRACT #	
პროექტის № PROJECT #	1.6.07
ფაილის სახელი FILE NAME	gegmebi.dwg

ნიშნების ლეგენდა LEGEND

გენერალური გეგმა
ქალაქ ბათუმის მუნიციპალიტეტის სოფელ ალიბეგის ტერიტორიაზე მდებარე ნაკვეთის

ობიექტის მისამართი ADDRESS
ბათუმი, ალიბეგის ქუჩა №80, 0.3333333

დამკვეთი CLIENT	შპს "ვაკე-ჯორჯია"	
არქიტექტორი ARCHITECT	ა. ცინცაძე	
კონსტრუქტორი CONSTRUCTOR		
ელექტრო ELECTRICITY	ო. ხუციშვილი	
სანტექნიკა SANITARY	ა. ცოფურაშვილი	
ვენტილაცია VENTILATION	ა. ცოფურაშვილი	
ტექნოლოგია TECHNOLOGY	ო. ჩხეიძე	

შპს "არტსტუდიო პროექტი"
ქ. ბათუმი, ალი-ნინოს ქუჩა, კორპუსი 3, ბინა 3, ტელ: (+995 32) 996640, 922607
E mail: artstudio_project@yahoo.com
www.artstudio.ge
info@artstudio.ge

ARCHITECTURE
არქიტექტურა

მასშტაბი SCALE	1:5000
თარიღი DATE OF ISSUE	20/04/2011

REVISIONS
ცვლილებები

№	აღწერა, REV.	თარიღი DATE
1	X	25/08/2012
2		
3		
4		
5		
6		

DRWG. ნახაზის ნომერი

STAGE ეტაპი | INDEX ინდექსი | PAGES ფურცელი

ნახაზის ადგილმდებარეობა KEY PLAN

NOTES შენიშვნები

1. ნახაზზე გამოსახული ყველა ზომა მოცემულია მეტრებში, თუ სხვა რამ არ არის მითითებული;
2. ნახაზის ნებისმიერი ნაწილის გადაღება, ასლის გადაღება ან გამრავლება ავტორის ნებართვის გარეშე აკრძალულია;
3. ყველა ზომა აუცილებლად უნდა შემოწმდეს ადგილზე სამუშაოების დაწყებამდე;

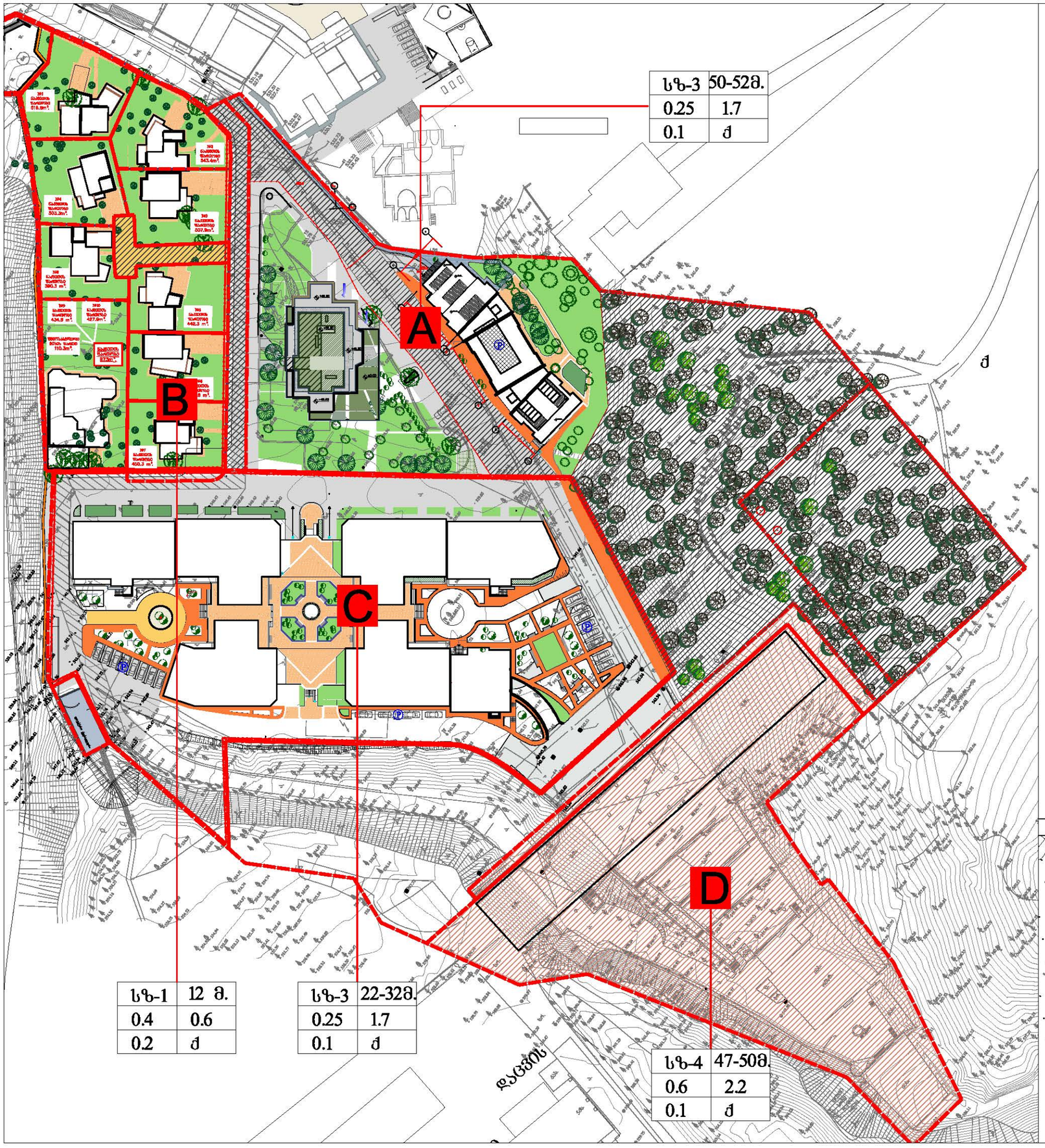

ზონის ტერიტორიაზე განაშენიანების ფართისა და განაშენიანების ინტენსივობის მაჩვენებლები

A ბლოკი

განაშენიანების ფართი	4232.5 კვ.მ	კ-1=0.25
ტერიტორიის ფართი	16930 კვ.მ.	
ფართი გარე კონტურში	28781 კვ.მ	კ-2=1.7
ტერიტორიის ფართი	16930 კვ.მ.	

B ბლოკი

განაშენიანების ფართი	2138.8 კვ.მ	კ-1=0.4
ტერიტორიის ფართი	5347 კვ.მ.	
ფართი გარე კონტურში	3208.2 კვ.მ	კ-2=0.6
ტერიტორიის ფართი	5347 კვ.მ	

C ბლოკი

განაშენიანების ფართი	2696 კვ.მ	კ-1=0.25
ტერიტორიის ფართი	10784 კვ.მ	
ფართი გარე კონტურში	18332.8 კვ.მ	კ-2=1.7
ტერიტორიის ფართი	10784 კვ.მ.	

D ბლოკი

განაშენიანების ფართი	4538.4 კვ.მ	კ-1=0.6
ტერიტორიის ფართი	7564 კვ.მ.	
ფართი გარე კონტურში	16640.8 კვ.მ	კ-2=2.2
ტერიტორიის ფართი	7564 კვ.მ.	

ტერიტორიის საერთო ფართი 40 625 კვ.მ.

სიტუაციური სქემა

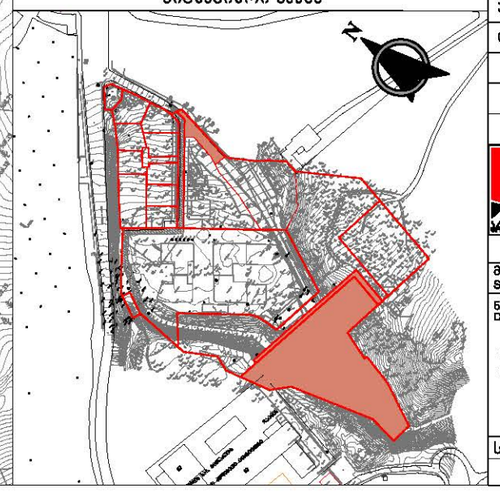

შეთანხმებულია

ქ. თბილისის მერიის შპს „ქალაქის დაგეგმარების სააქციო საზოგადოების“ შუამხრი

პირობითი აღნიშვნები

- ეზოები
- სამანქანო გზა
- ტროტუარი
- გამწვანება
- ავტოსადგომი
- სერვიტუტი
- მიწის ნაკვეთის საკადასტრო ხაზი/საზღვარი
- სექტორის საზღვარი
- ნაკვეთების გამიჯვნის ხაზი

1. ზონის სახელობა (სზ-4 მაგალი ინტენსიურობის საცხოვრებელი ზონა)

1	2
3	4
5	6

2 სართულიანობა ან სიმაღლე
3. განაშენიანების კოეფიციენტი კ-1
4. ინტენსიურობის კოეფიციენტი კ-2
5. გამწვანების კოეფიციენტი კ-3
6. სახურავის ტიპი

დამკვეთი CLIENT	ს.ს. "პარკ-პლეისი"
პროექტი PROJECT	ვაკის ტერიტორიის მიმდებარე ტერიტორიის რეკონსტრუქციის და განვითარების პროექტის კორექტირება
მისამართი ADDRESS	ი. ჭავჭავაძის №80

თანამდებობა	გვარი	ხელმოწერა
დირექტორი	რ.ხაბურიანი	
მთ.არქიტექტორი	გ. სულაბერიძე	
ავტორი	გ. სულაბერიძე	
დამპროექტებელი	ლ. ჩიქოვანი	

შ.პ.ს. "არხიტექტურული პროექტი"
0709 თბილისი, გ. ტაბიძის ქ. 3/5,
ტელ/ფაქსი: (+995 32) 996640, 920607
www.artstudio.ge
E mail: artstudio_project@yahoo.com
info@artstudio.ge

არქიტექტურული ნაწილი
ARCHITECTURE

მასშტაბი SCALE	1:1000	თარიღი DATE OF ISSUE	20/04/2011

ნახაზი DRWG. განაშენიანების რეგულირების გეგმა

პროექტირება REVISIONS

№	პროექტ. REV.	თარიღი DATE
1	x	20/08/2012
2		
3		
4		
5		
6		

სტადია STAGE	ნაწილი INDEX	ფურც. PAGES
პროექტირება		



ფურცლის ზომა PAPER SIZE	პროექტის № CONTRACT #	პროექტის № PROJECT #	ფაილის სახელი FILE NAME
A-3		1.6.07	gegmebi.dwg

ნიშნები LEGEND

ტერიტორიის საზღვარი	ს.კუთ.№60
ფართობი	ს.კუთ.№60
ავტომანქ	ს.კუთ.№60
ტროტუარები	ტ. №1/1360

შპს "ურბანისტული პროექტი"
ქ.თბილისი, ვაჟა-ფშაველას გამზ.№34, ბ.№5
ტელ: (+995 32) 996440, 920607
ელ-ფოსტა: urbanstudio_project@yahoo.com
www.urbanstudio.ge
E mail: urbanstudio.ge@gmail.com

ავტორი AUTHOR	არქიტექტურა ARCHITECTURE
თარიღი DATE OF ISSUE	20/04/2011
მასშტაბი SCALE	1:1500

		REVISIONS
№	შენიშვნა REV.	თარიღი DATE
1	X	25/08/2012
2		
3		
4		
5		
6		

ნახაზის № DRWG. 3563283

სტადია STAGE	ნახაზების INDEX	ფურცელი PAGES
		ფორმატი FORMAT

NOTES

1. ნახაზის ყველა განზომილება მოცემულია მეტრებში, გარდა სპეციალურად აღნიშნული შემთხვევებისა.
2. ნახაზის ზომები უნდა შემოწმდეს ადგილზე სამუშაოების დაწყებამდე და ნებისმიერი შეუსაბამობის შემთხვევაში დაუყოვნებლივ ეცნობოს ავტორს;
3. ნახაზის ნებისმიერი ნაწილის გადაბეჭდვა ან გამოყენება ავტორის წერილობითი ნებართვის გარეშე აკრძალულია.

KEY PLAN

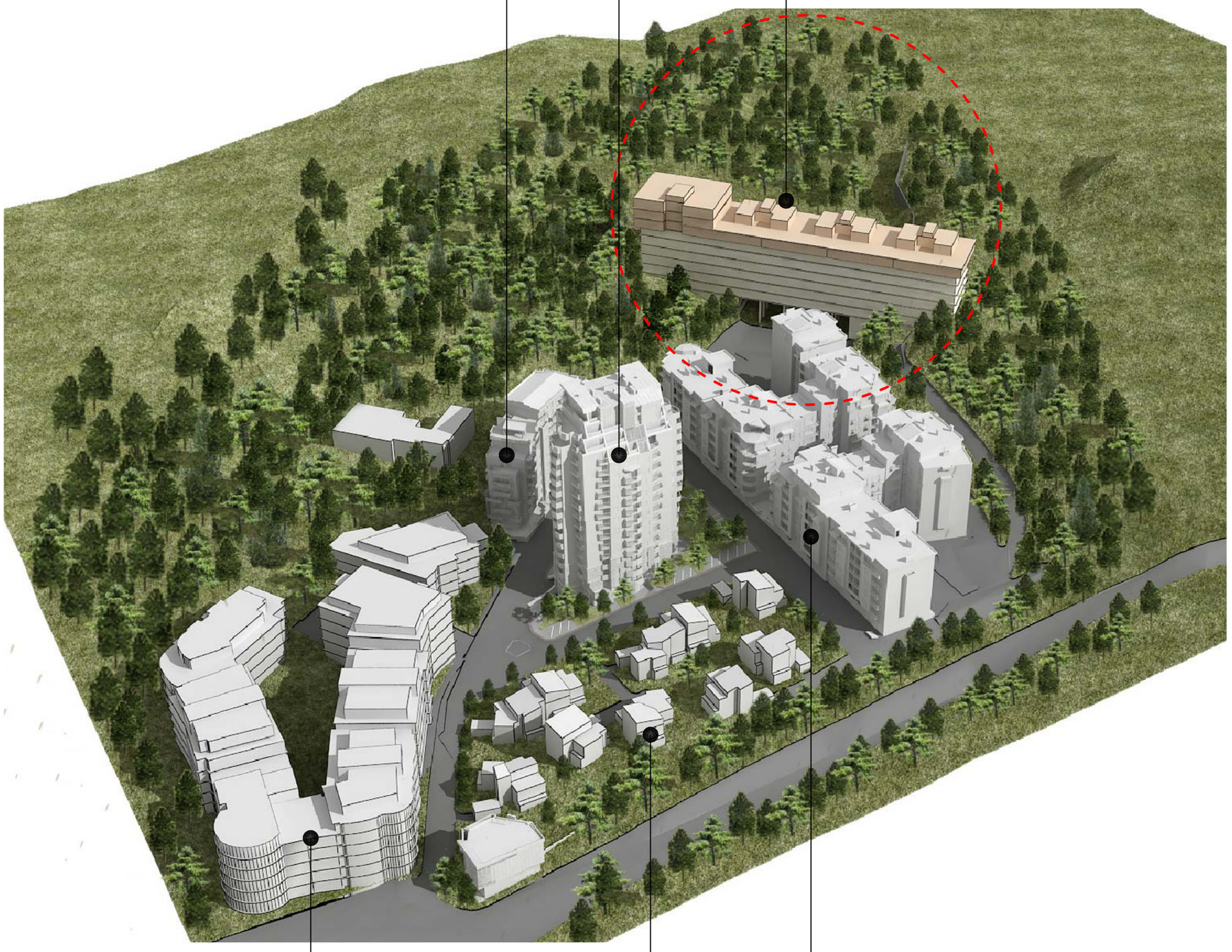

ფორმატი PAPER SIZE	დაკვეთა № CONTRACT #	პროექტის № PROJECT #	ფაილის სახელი FILE NAME
A-3		1.6.07	gegmebi. dwg

პირობითი აღნიშვნები LEGEND

დამკვეთი CLIENT: ს.ს. "პარკ-ვლეისი"

პროექტი PROJECT: ვაკის ტურბაზის მიმდებარე ტერიტორიის რეკონსტრუქციის და განვითარების პროექტი

მისამართი ADDRESS: ი. ვაჩნაძის №80

თანამდებობა	გვარი	ხელმოწერა
დირექტორი	რ.ხეცურიანი	
მთ.არქიტექტორი	გ. სულაბერიძე	
ავტორი	გ. სულაბერიძე	
დამპროექტებელი	ლ. ჩიქოვანი	

შ.პ.ს. "არხიტექტურული პროექტი"
0709 თბილისი, გ. ტაბიძის ქ. 3/5,
ტელ/ფაქსი: (+995 32) 996640, 920607
www.artstudio.ge
E mail: artstudio_project@yahoo.com
Info@artstudio.ge

არქიტექტურული ნაწილი
ARCHITECTURE

მასშტაბი SCALE:

თარიღი DATE OF ISSUE: 20/04/2011

ნახაზი DRWG.: პერსპექტიული ხედი

პროექტირება REVISIONS

№	პროექტ. REV.	თარიღი DATE
1	X	25/08/2012
2		
3		
4		
5		
6		

სტადია STAGE	ინდექსი INDEX	ფურც. PAGES
პროექტირება		