
ფოტომონტაჟი
ჭლაგაუმი
5.95

საკადასტრო გეგმა

საჯარო რეესტრის ეროვნული სააგენტო

საკადასტრო კოდი:	**01.14.10.001.067**	ნაკვეთის დანიშნულება:	**არასასოფლო სამეურნეო**
განცხადების ნომერი:	**882016485825**	ფართობი:	**10651 კვ.მ (WGS 84 / UTM zone 38N)**
მომზადების თარიღი:	**02/08/2016**	ვალდებულების ფართობი :	**573 კვ.მ (WGS 84 / UTM zone 38N)**

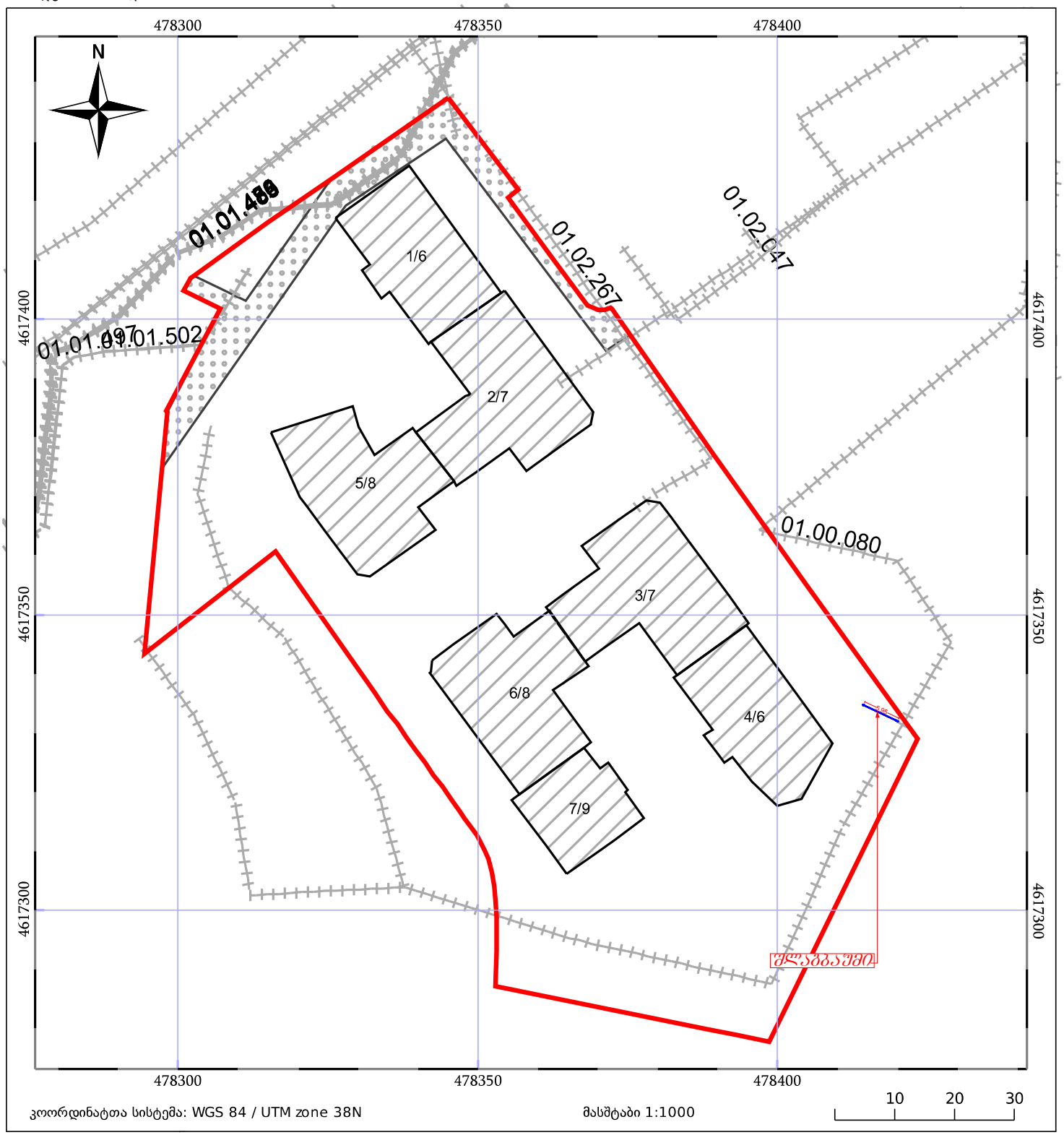

ნაკვეთის საკადასტრო საზღვარი

ხაზობრივი ნაგებობა

ტყის ფონდი

05/25 შენობა/ნაგებობა

05/25 მშენებარე ნაგებობა

ვალდებულება


ფოტომონტაჟი
2.52
4.00
2.60
დაცვის ჯიხური
შლაგბაუმი
5.95







საკადასტრო გეგმა

საჯარო რეესტრის ეროვნული სააგენტო

საკადასტრო კოდი:	**01.14.10.001.067**	ნაკვეთის დანიშნულება:	**არასასოფლო სამეურნეო**
განცხადების ნომერი:	**882016485825**	ფართობი:	**10651 კვ.მ (WGS 84 / UTM zone 38N)**
მომზადების თარიღი:	**02/08/2016**	ვალდებულების ფართობი :	**573 კვ.მ (WGS 84 / UTM zone 38N)**

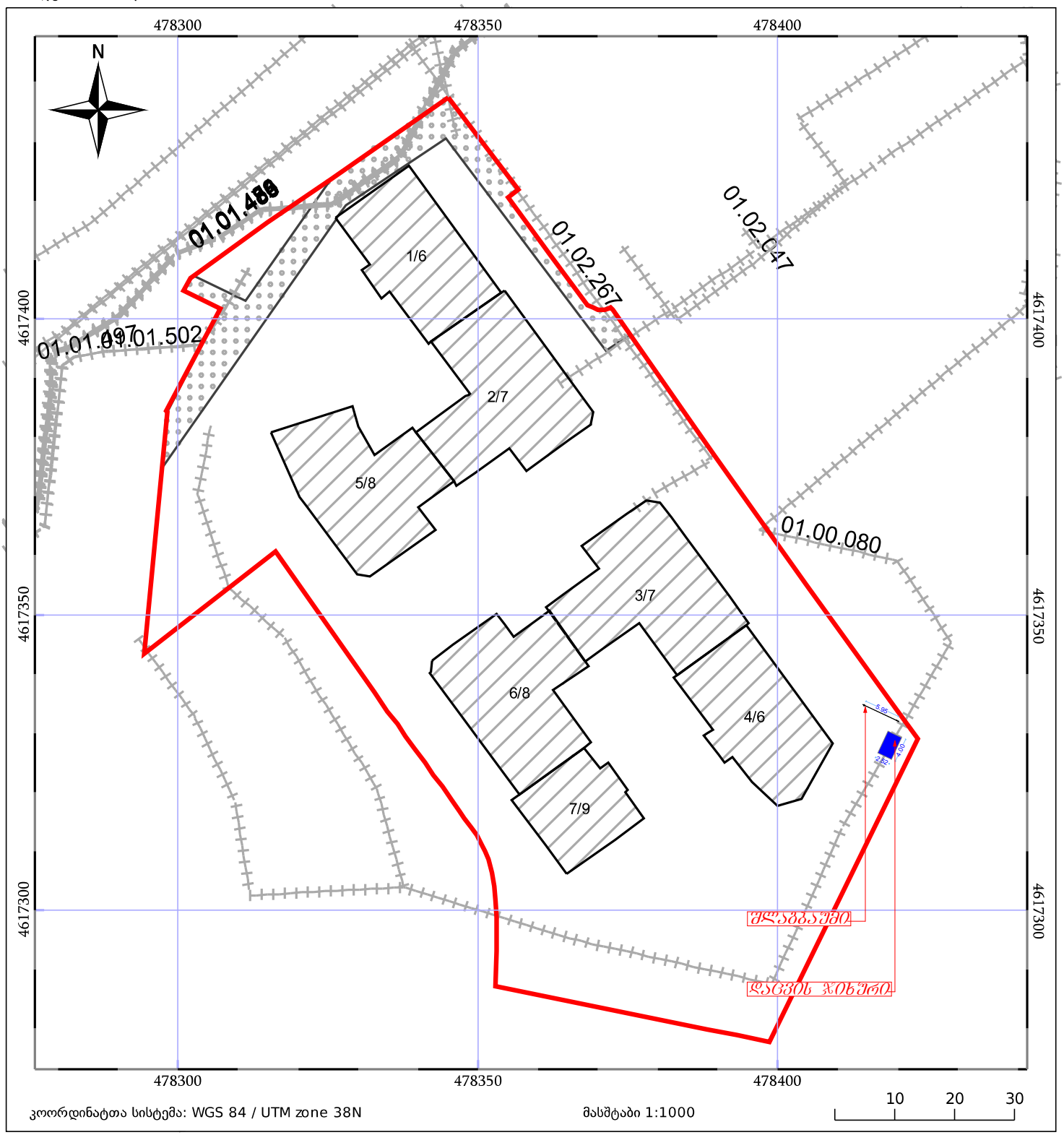

ნაკვეთის საკადასტრო საზღვარი

ხაზობრივი ნაგებობა

ტყის ფონდი

05/25 შენობა/ნაგებობა

05/25 მშენებარე ნაგებობა

ვალდებულება


ფოტომონტაჟი
2.52
4.00
2.60
დაცვის ჯიხური





საკადასტრო გეგმა

საჯარო რეესტრის ეროვნული სააგენტო

საკადასტრო კოდი:	**01.14.10.001.067**	ნაკვეთის დანიშნულება:	**არასასოფლო სამეურნეო**
განცხადების ნომერი:	**882016485825**	ფართობი:	**10651 კვ.მ (WGS 84 / UTM zone 38N)**
მომზადების თარიღი:	**02/08/2016**	ვალდებულების ფართობი :	**573 კვ.მ (WGS 84 / UTM zone 38N)**

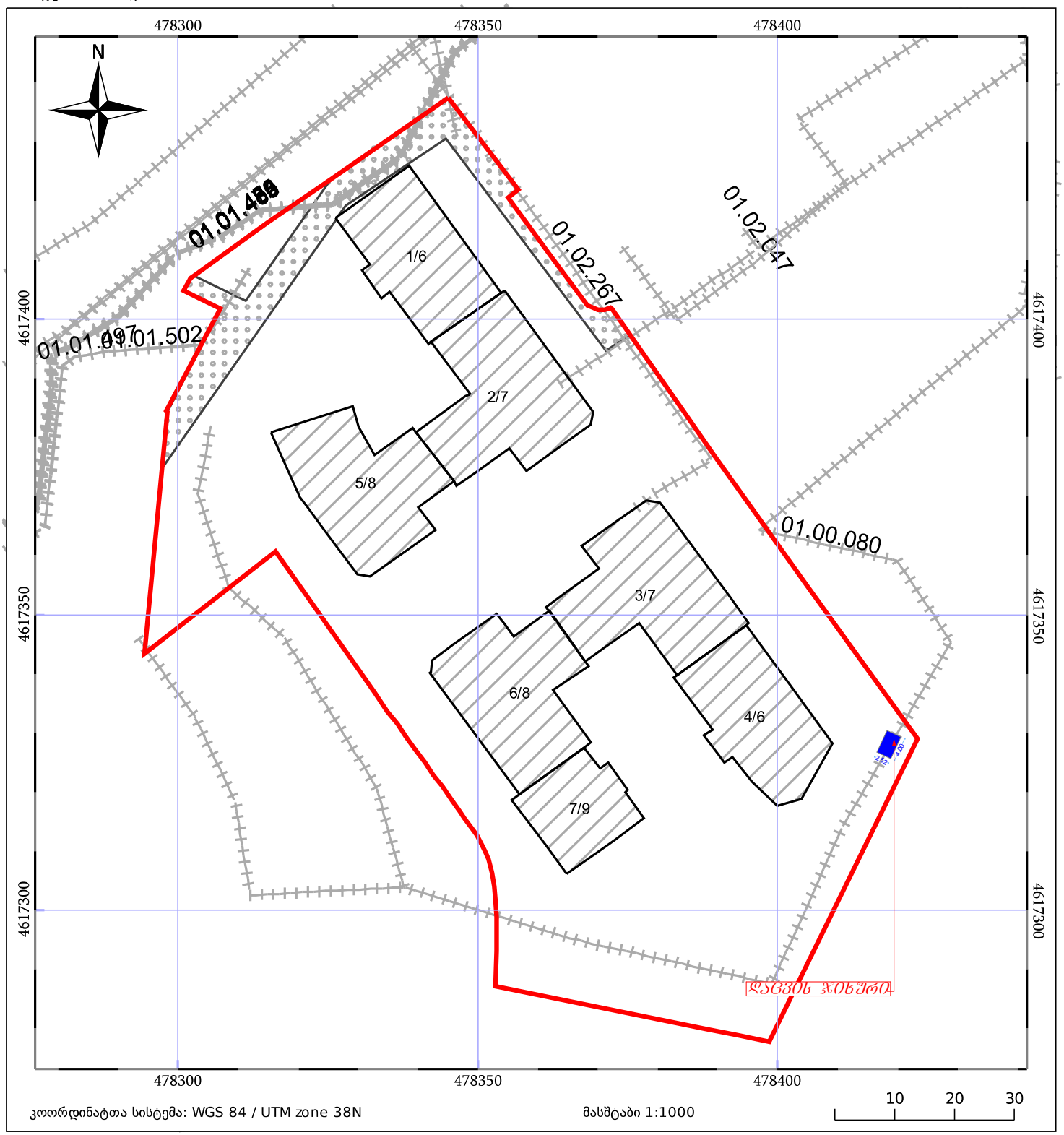

ნაკვეთის საკადასტრო საზღვარი

ხაზობრივი ნაგებობა

ტყის ფონდი

05/25 შენობა/ნაგებობა

05/25 მშენებარე ნაგებობა

ვალდებულება