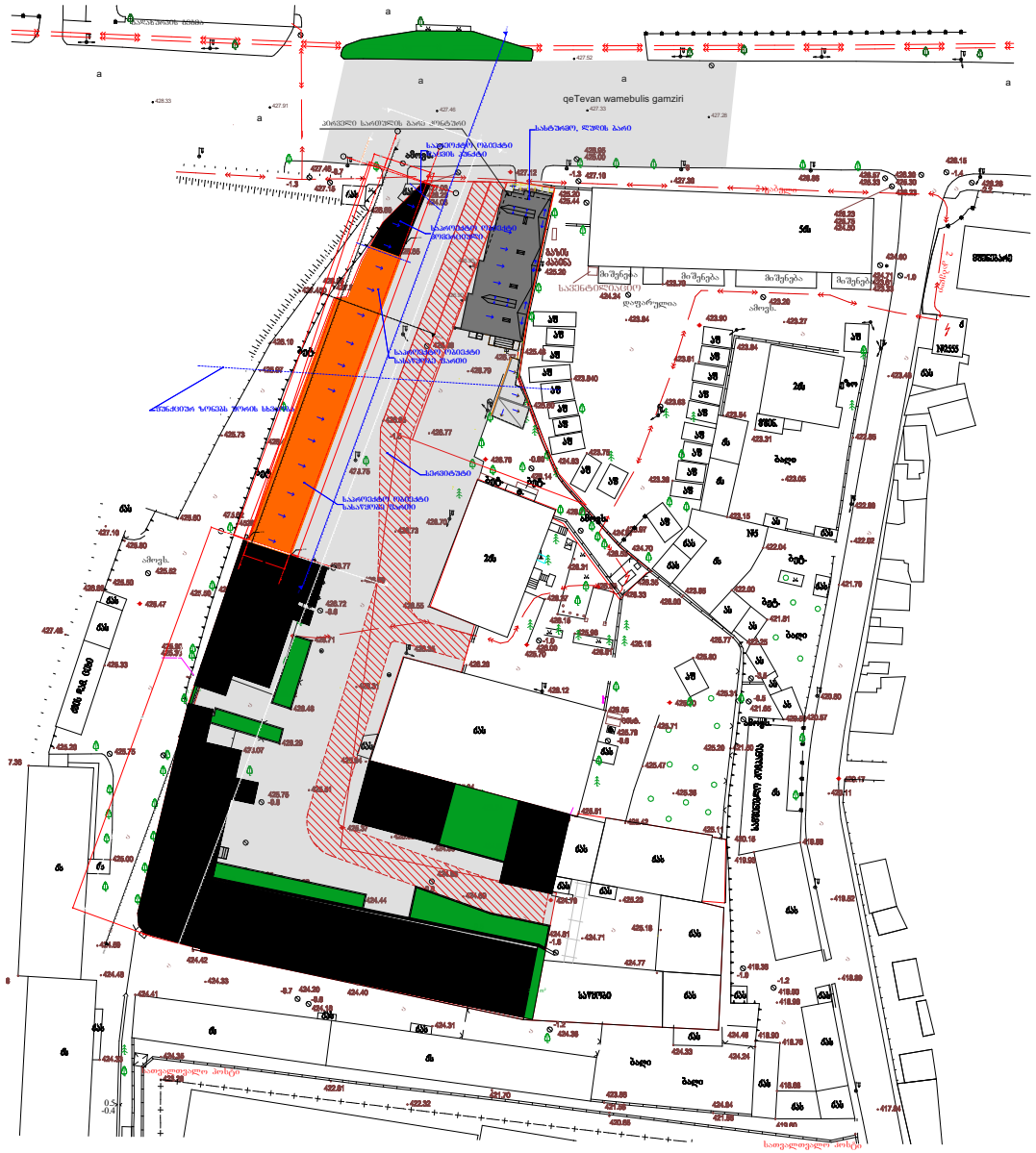


M E T R I C
L.T.D. METRIC

შპს ''მეტრიკ'', თბილისი ი.აბაშიძის 56.
(+995 595) 20 71 40, (+995 551) 71 66 17

## პირობითი აღნიშვნები

## ტექნიკურ ეკ. მაჩვენებელი

| თანამდებობა | გვარი | ხელმოწერა |
|---|---|---|
| გენ. დირექტორი | ქ.ურუშაძე | |
| აღმ. დირექტორი | დ.მაღნიძე | |
| ავტორი | | |
| თანაავტორი | | |
| დაამუშავა | | |
| შეამოწმა | | |

დამკვეთი

პროექტი

ნახაზი

მისამართი :

| მასშტაბი | 1:100 | |
|---|---|---|
| თარიღი | | |

| სტადია | ფურცელი | ფურცლები |
|---|---|---|
| მ.პ | | |

საქართველოს
# ქ. თბილისის მერია
## სსიპ თბილისის არქიტექტურის სამსახური

ქ. თბილისში, ისანი-სამგორის რაიონში, ქ. ყამებულის ბამზირი №71, შ.პ.ს. "მერიდიანი 2007"-ის საკუთრებაში არსებული 4963 კვ.მ არასასოფლო-სამეურნეო დანიშნულების მიწის ნაკვეთის

**ბ ე ბ მ ა**

სიტუაციური სქემა
მ 1:2000



| მიწის ნაკვეთის გამოყენების პირობების მომზადების განყოფილება | | |
|---|---|---|
| განყოფილების უფროსი: | | |
| მთავარი სპეციალისტი: | | |
| საინვესტიციო განყოფილება | | |
| განყოფილების უფროსი: | | |
| მთავარი სპეციალისტი: | | |
| მიწის ნაკვეთის ფუნქცია და ქალაქმშენებლობითი პირობების პარამეტრები | | |

ა ქეთევან დედოფლის გამზირი ა

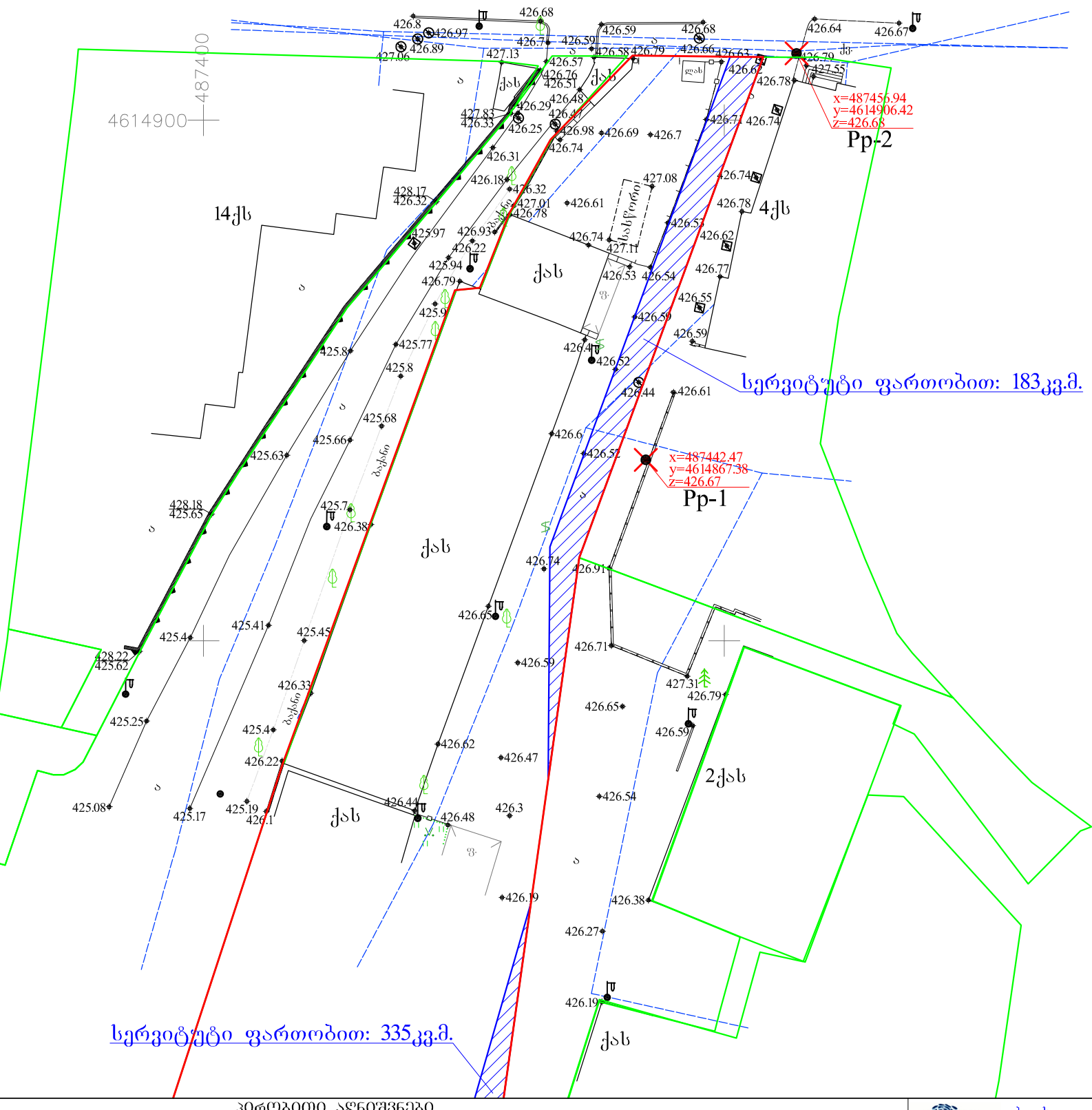


პირობითი აღნიშვნები

WGS 84-ის კოორდინატთა სისტემის UTM პროექცია

| | | | |
|---|---|---|---|
| ძს საცხოვრებელი შენობა | ბორდიური | ბეტონის ღობე | მიწის ნაკვეთის საზღვარი |
| ძას არასაცხოვრებელი შენობა | ასფალტის გზა | მავთულბადის ღობე | მეზობლის მიწის ნაკვეთის საზღვარი |
| ფ ფარდული | გრუნტის გზა | გაზი | ხეები, პალმა, ბუჩქი |
| სათბური | რკინიგზა | წყალი | ბოძები |
| ბანგრეული დანგრეული შენობა | მთავარი იზოჰიფსი | ნაყარი მიწა | განათების ელ. ბოძი |
| რეზ რეზერვუარი | იზოჰიფსი სიმაღლით | ჩამოჭრილი გრუნტი | ონკანი, სათვალთვალო ჭა |
| თხრილი ტრანსფორმატორი, ელ. ქვესადგური | ქვის ღობე | საზოგადო საჯარო რეესტრის მონაცემების მიხედვით | ანძა, ანტენა |
| | ლითონის ღობე | ქარსაცავი ზოლი | |
| | | ცოცხალი ღობე | |


თბილისი ჯგუფი ბარნოვის ქ. №71
info@tbilisigroup.ge 322 40 06 60


| | |
|---|---|
| დირექტორი | ნ. ჭეიშვილი |
| აზომა | გ. ჯიქიძე |
| დახაზა | კ. კრივოლიაკო |
| მ 1:500 | 2016წ. |

საქართველოს ეკონომიკის სამინისტრო
საჯარო რეესტრის ეროვნული სააგენტო

საკადასტრო გეგმა

მიწის ნაკვეთის საკადასტრო კოდი: *01.17.12.005.026*
განცხადების რეგისტრაციის ნომერი: *882014238748*
მიწის ნაკვეთის ფართობი: *4963* კვ.მ.
დანიშნულება: *არასასოფლო-სამეურნეო*
მოწყობის თარიღი 13.05.14

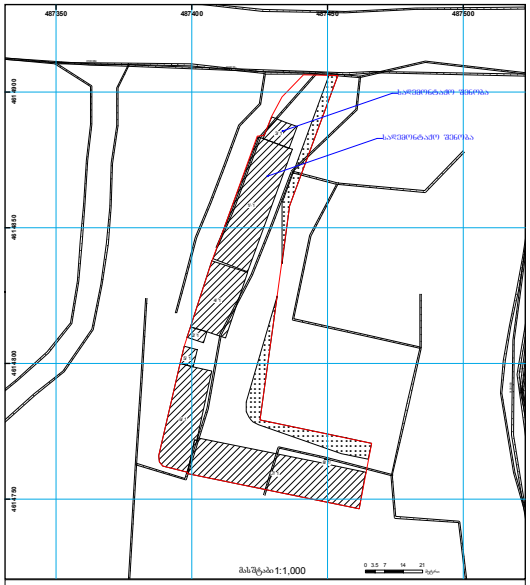


საჯარო რეესტრის ეროვნული სააგენტო ისანი-სამგორის სარეგისტრაციო სამსახური
საჯარო რეესტრის ეროვნული სააგენტო ისანი-სამგორის სარეგისტრაციო სამსახური
საჯარო რეესტრის ეროვნული სააგენტო ისანი-სამგორის სარეგისტრაციო სამსახური
საჯარო რეესტრის ეროვნული სააგენტო ისანი-სამგორის სარეგისტრაციო სამსახური
საჯარო რეესტრის ეროვნული სააგენტო ისანი-სამგორის სარეგისტრაციო სამსახური
საჯარო რეესტრის ეროვნული სააგენტო ისანი-სამგორის სარეგისტრაციო სამსახური
საჯარო რეესტრის ეროვნული სააგენტო ისანი-სამგორის სარეგისტრაციო სამსახური
საჯარო რეესტრის ეროვნული სააგენტო ისანი-სამგორის სარეგისტრაციო სამსახური
საჯარო რეესტრის ეროვნული სააგენტო ისანი-სამგორის სარეგისტრაციო სამსახური
საჯარო რეესტრის ეროვნული სააგენტო ისანი-სამგორის სარეგისტრაციო სამსახური

www.napr.gov.ge

საჯარო რეესტრის ეროვნული სააგენტო ისანი-სამგორის სარეგისტრაციო სამსახური ისანი-სამგორის რაიონი, 0182 ქ. ნაკალობისა, მზეთას ქ. 2 ტელ: (995 32) 91 04 27; ფაქსი (995 32) 91 03 41
საჯარო რეესტრის ეროვნული სააგენტო ისანი-სამგორის სარეგისტრაციო სამსახური ფ. ლესელიძის ქუჩა. 89/24 ტელ: (995 32) 94 13 65

პროექტი მიხედვით ხდება ნაგებობაზე 3/1 და 1/1 - ის სრული დემონტაჟი რის შემდეგაც მოხდება ახალი მშენებლობა რის გამოც არ ითვლება არსებული სიტუაცია რეკონსტრუქციათ.

**METRIC**
L.T.D. METRIC

შპს "მეტრიკ", თბილისი ი.აბაშიძის 56.
(+995 595) 20 71 40, (+995 551) 71 66 17

## პირობითი აღნიშვნები

## ტექნიკურ ეკ. მაჩვენებელი

| თანამდებობა | გვარი | ხელმოწერა |
|---|---|---|
| გენ. დირექტორი | კ.ურუშაძე | |
| აღმ. დირექტორი | დ.გაბნიძე | |
| ავტორი | | |
| მთანაავტორი | | |
| დამმუშავა | | |
| შეამოწმა | | |

დამკვეთი

პროექტი

ნახაზი

მისამართი :

| მასშტაბი | 1:100 | |
|---|---|---|
| თარიღი | | |
| ლისტი | ფურცელი | ფურცლები |
| მ.პ | | |