ს ი ტ შ ა ც ი შ რ ი გ ე გ მ ა

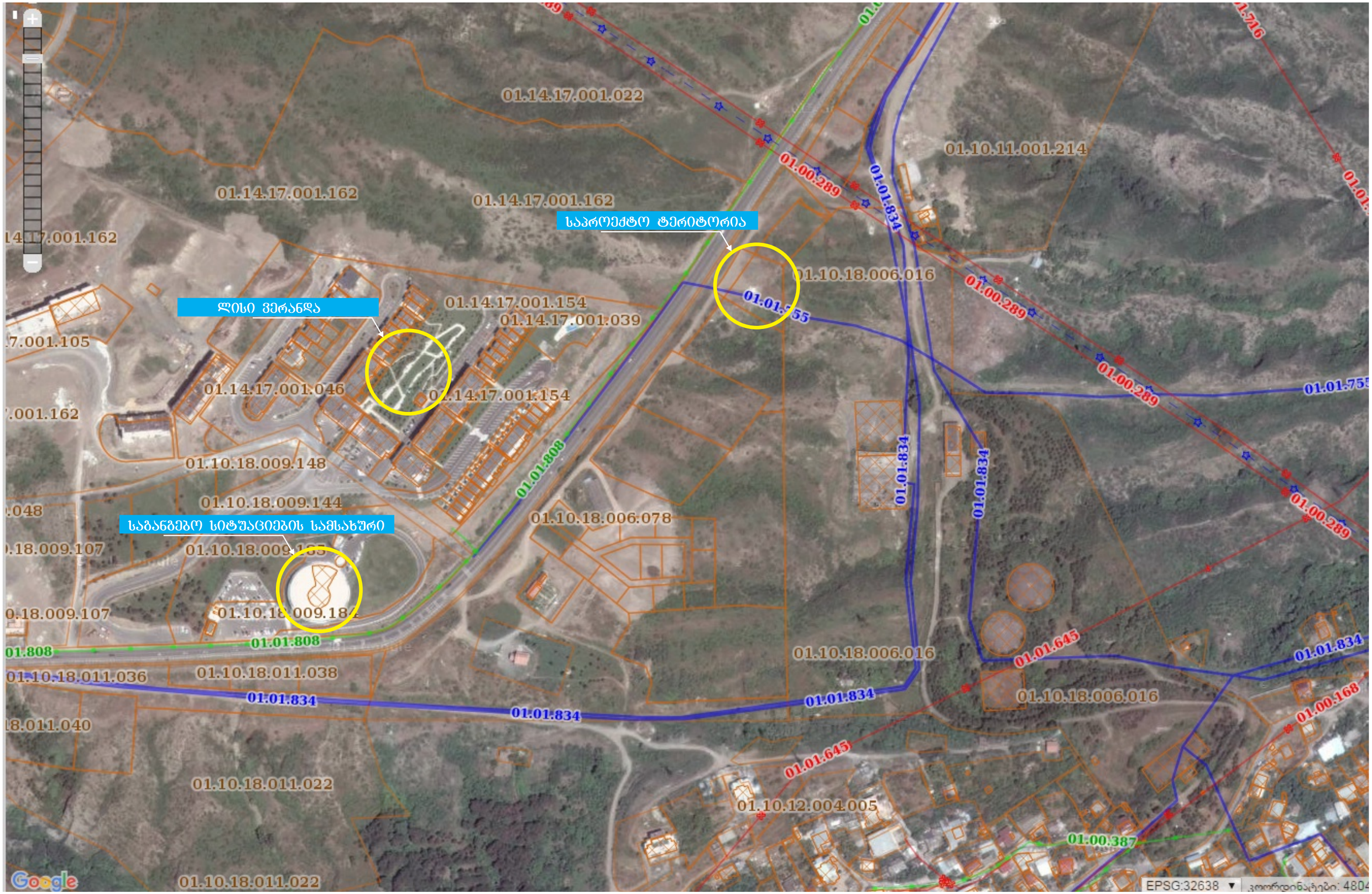

სიტუაციური გეგმა სატრანსპორტო სქემის ჩვენებით

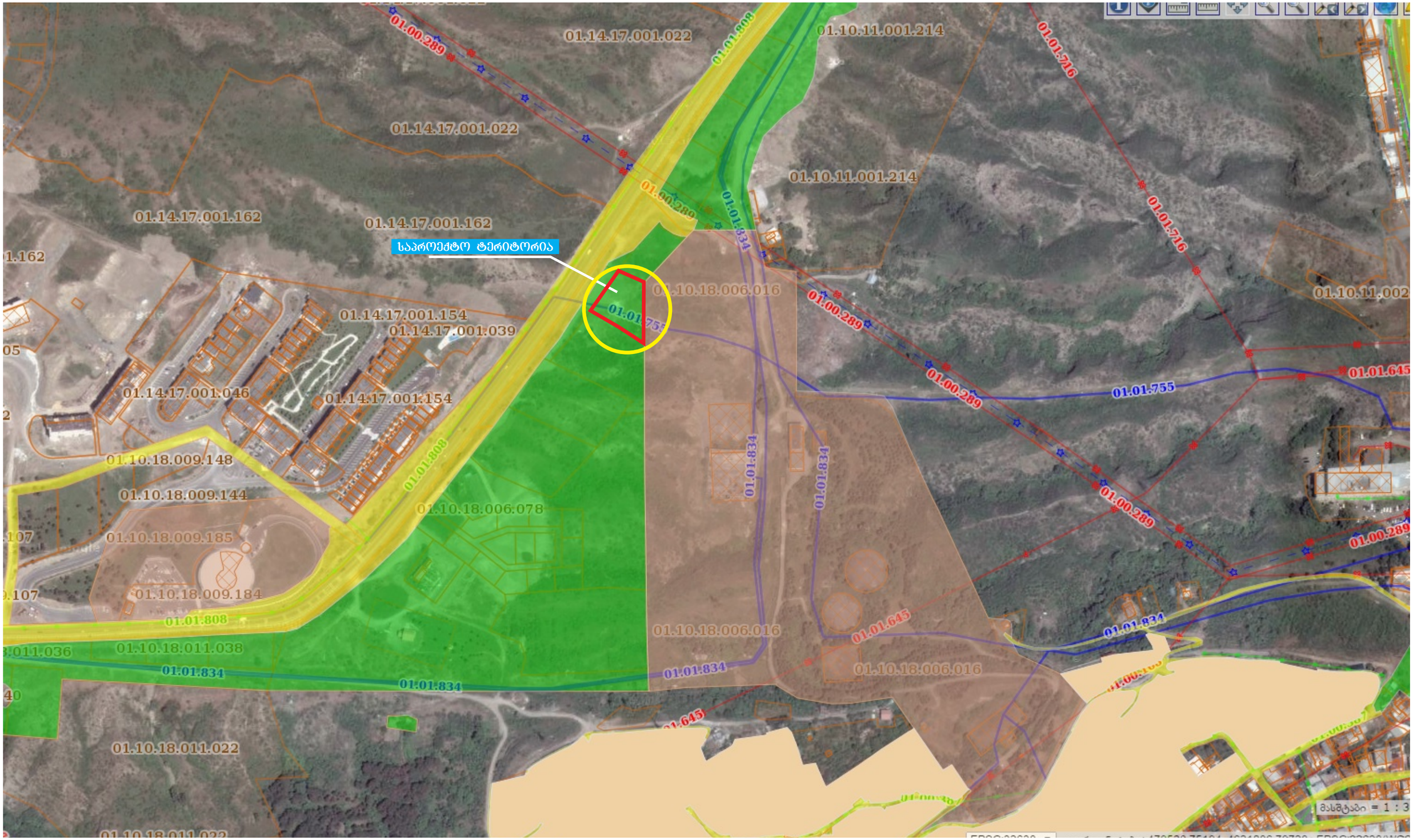

სიტუაციური გეგმა

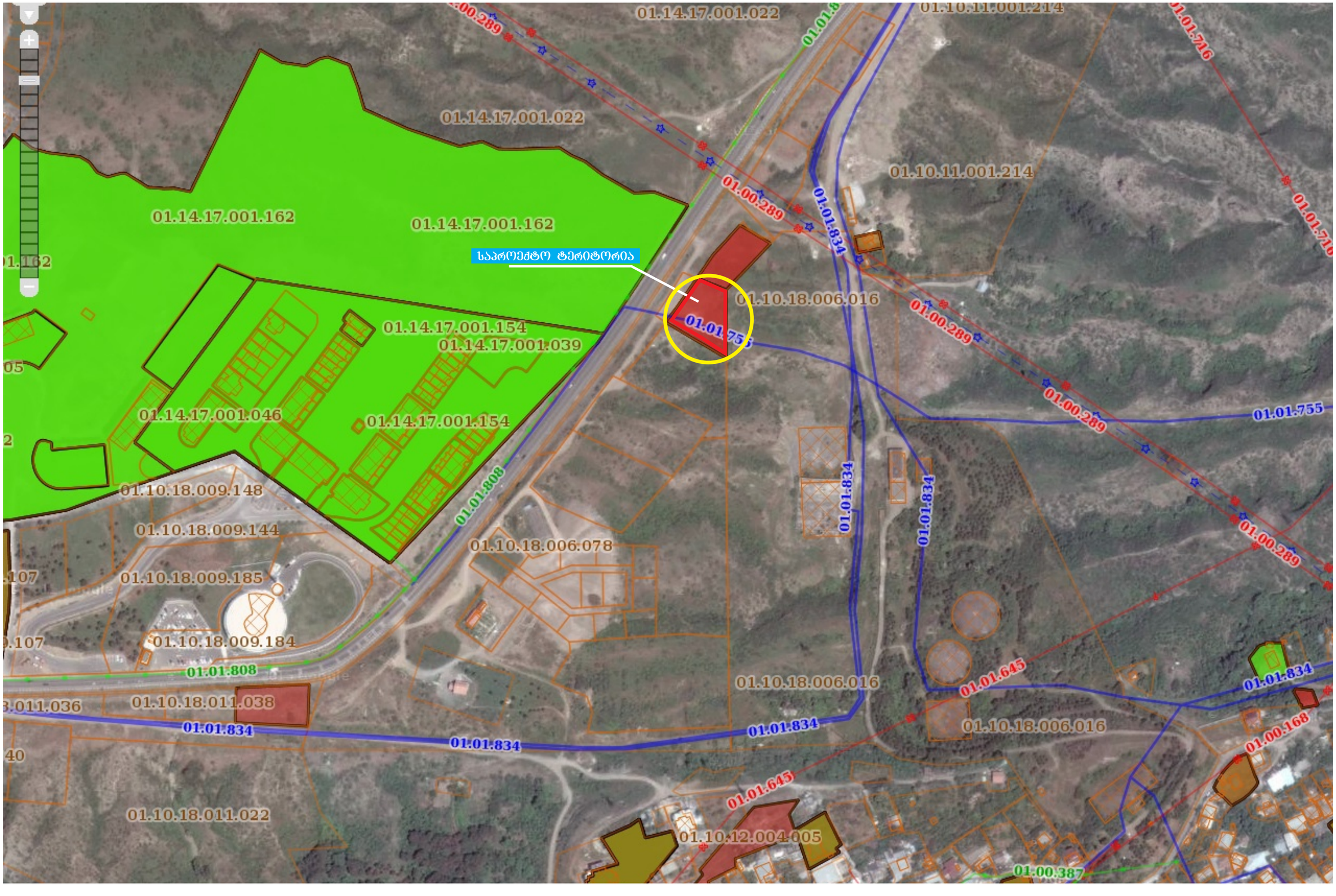


01.10.18.006.144
01.10.18.006.102
01.10.18.006.040
01.10.18.006.016
01.00.289
01.10.11.001
ფ. მაჭავარიანის ქუჩა
რეგულირების ხაზი
საგამოფენო დარბაზი
შეზღუდვის გავრცელების
არეალი 509.0 კვმ
01.10.18.006.158
01.10.18.006.144
კ-1 ის გავრცელების
არეალი 2089.0 კვმ
01.10.18.006.143
01.10.18.006.158
რეგულირების ხაზი
01.01.808
.001.039
რესტორანი
01.10.18.006.102
01.10.18.006.038
ფ. მაჭავარიანის ქუჩა
01.10.18.006.016
Openstreetmap
MSDA
რუკა მუშაობს სატესტო რეჟიმში
480018.21255, 4620969.31215









განმარტებით ბარათი

ჩვენს მიერ ატვირთული განაცხადის AR 1531846 10/08/ 2017 პერიოდში საკადასტრო კოდი 01,10,18,006,158 ტერიტორიის ფართობში 2598,0 კვმ შემავალ 509,0 კვმ ფიქსირდება შეზღუდვა

თქვენი გადაწყვეტილება #3473583 17/08/2017-ის მოთხოვნის მიხედვით დამატებით წარმოგიდგენთ. საკადასტრო გეგმაზე დატანილ შენობის საპროექტო კონტურს, მიწის ნაკვეთის საამშენებლო გამოყენების პირობების გაცემის პერიოდში წითელი ხაზების ფარგლებში.

მინიჭებული კოეფიციენტის გავრცელების არეალი კ1 შეეხება შესაბამიდ მიწის ნაკვეთის გაერთიანებამდე ტერიტორიას. დაცული იქნება განსაზღვრული მაქსიმალური სიმაღლის მაჩვენებელი