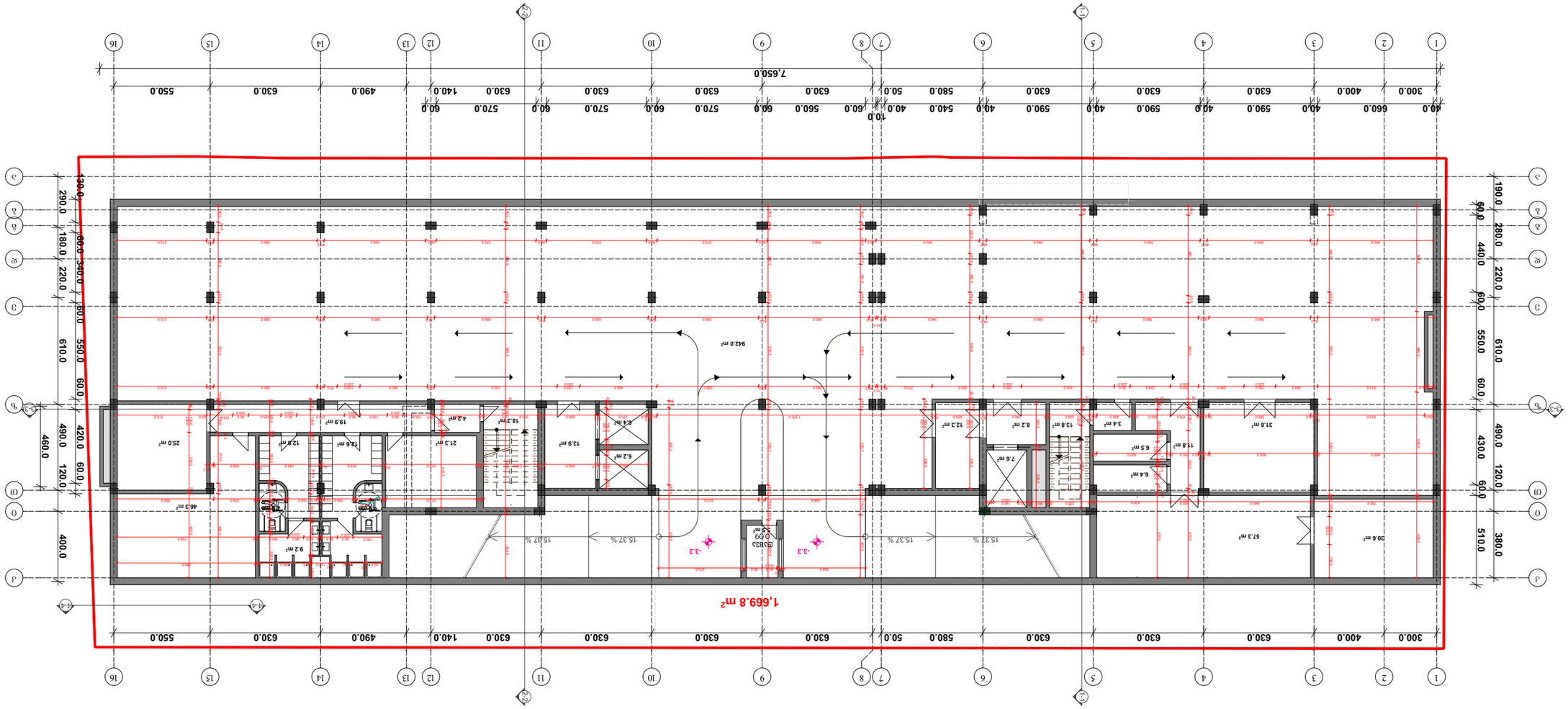

ცვლილებები

- არქიტექტურული ნაწილის ცვლილება
- კონსტრუქციული ნაწილის ცვლილება
- ინჟინრული სისტემების ნაწილის ცვლილება
- ელექტრომომარაგების ნაწილის ცვლილება
- სამშენებლო მოედნის ორგანიზაციული ნაწილის ცვლილება
- ხანძარსაწინააღმდეგო ღონისძიებების ცვლილება

ლეგენდა

არსებული არქიტექტურული ნაწილი	
დაგეგმარების ელემენტები	+0.0
ხანძარსაწინააღმდეგო ფარდული	
ფარდული	
ფარდული	

მშენებლობის ადგილის გენერალური გეგმა	
ეზოს მოწყობის გენერალური გეგმა	
ეზოს ინჟინრული ქსელების გეგმა	
ეზოს ელექტრომომარაგების გეგმა	
ეზოს ხანძარსაწინააღმდეგო სისტემების გეგმა	
ეზოს ფარდული	
ეზოს ფარდული	
ეზოს ფარდული	
ეზოს ფარდული	
3D ეზოს ფარდული	

ავტორი	ა.ამილახვარი
შემოწმებული	ა.ლომინაძე
ა.შ.	
ა.ამილახვარი	
ა.ჯორბენაძე	
ა.ჯორბენაძე	
ა.ამილახვარი	
ა.ამილახვარი	
ა.ამილახვარი	
ა.ამილახვარი	
ა.ამილახვარი	

პროექტის სტადია	ტექნიკური პროექტი
ობიექტის დასახელება	ქ. თბილისი, ვ. ბაქრაძის №21 ნაკვეთზე საცხოვრებელი კომპლექსის მშენებლობა
ნახაზის დასახელება	ეზოს გენერალური გეგმა

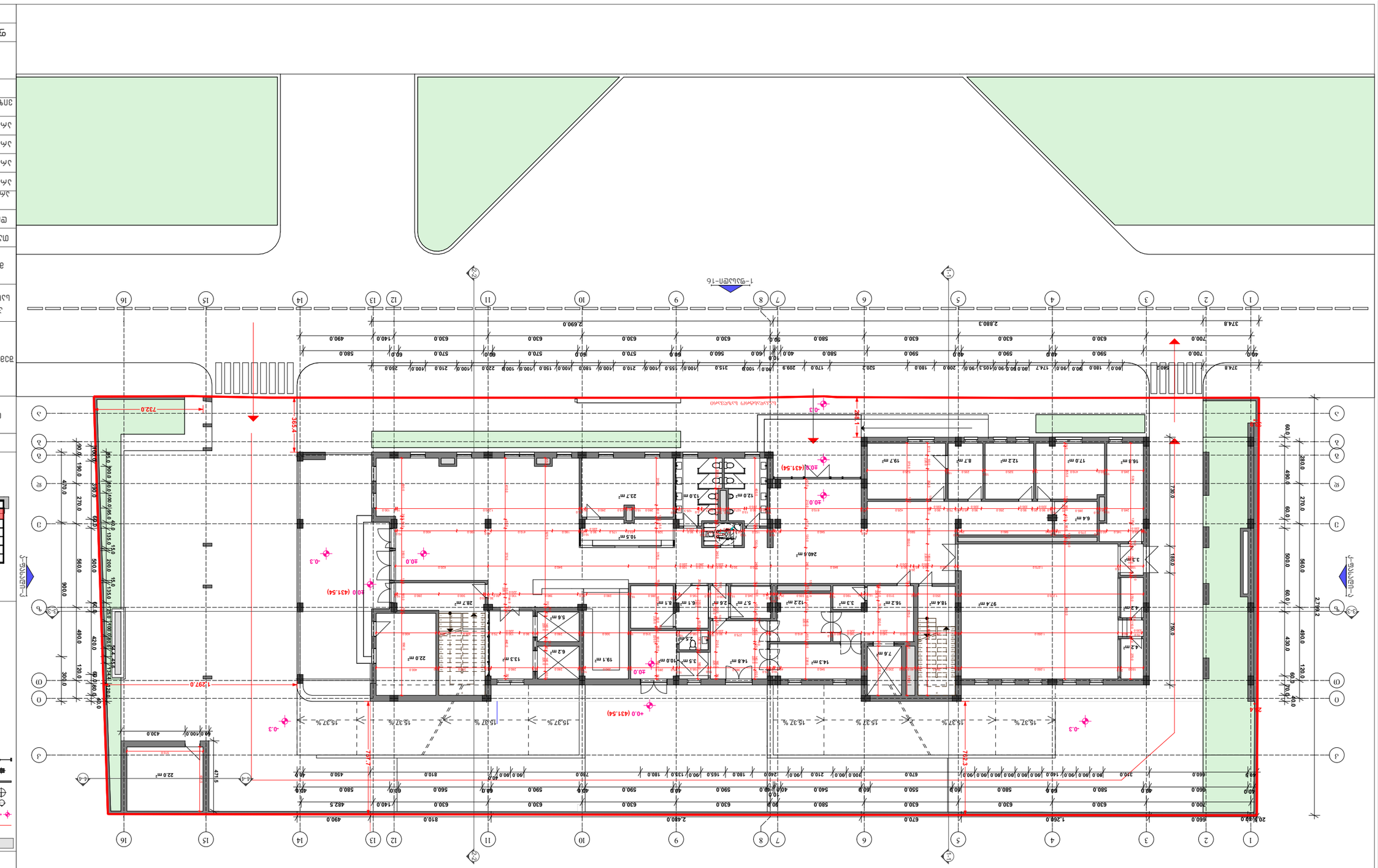

დასახელება	ქ. ბათუმში, ზ.ჭ. №21 მდებარე ზარაფხანის ტერიტორიაზე მრავალფუნქციური კომპლექსის მშენებლობა
ობიექტის მისამართი	ქ. ბათუმი, ზ.ჭ. №21
სამშენებლო ნებართვის	
დამკვეთი	შპს ,,ბათუმის ზარაფხანა''
დიზაინერი	ლ.ბერიძე
არქიტექტორი	ნ.ბერიძე
კონსტრუქციული ნაწილი	
ინჟინერი	
ელექტრომოწყობილობა	
სანტექნიკა	
ვენტილაცია	
სამშენებლო ნაწილი	
ტექნიკური ზედამხედველი	
გენერალური კონტრაქტორი	

ლეგენდა

	არსებული ტერიტორიის ნიშნული
+0.0	დაგეგმარების ნიშნული
	ღერძები
	ბადის ელემენტების ნუმერაცია
	ბადის ელემენტების ნუმერაცია
	ბადის ელემენტების ნუმერაცია
	ბადის ელემენტების ნუმერაცია



07.08.2017

დამკვეთი	შპს ,,ზ.ჭ. ზარაფხანის ტერიტორიაზე მრავალფუნქციური კომპლექსის მშენებლობა''
	შპს ევა პროექტის ქართული ბიუროს ,,ბათუმი''
	GILS www.gils.ge
	შპს ლა პანორამა კავკასიონის ბიუროს ,,ბათუმი'' www.dynasty.ge
ნახაზის დასახელება	გენერალური გეგმა
	ა-102
მასშტაბი	1 : 250
ფორმატი	A 3

ხელმძღვანელი	ნ.ბერიძე
ინჟინერი	
არქიტექტორი	ნ.ბერიძე
კონსტრუქციული ნაწილი	
ინჟინერი	
ელექტრომოწყობილობა	
სანტექნიკა	
ვენტილაცია	
სამშენებლო ნაწილი	
ტექნიკური ზედამხედველი	
გენერალური კონტრაქტორი	
3D ვიზუალიზაცია	

ნახაზის დასახელება	ბეტონის ნაგებობის + 0.00 ნიშნულის გენგეგმა
ნახაზის ტიპი	ტექნიკური
	ა-102
	ნახაზის ნომერი
	1 : 250
	მასშტაბი
	A 3

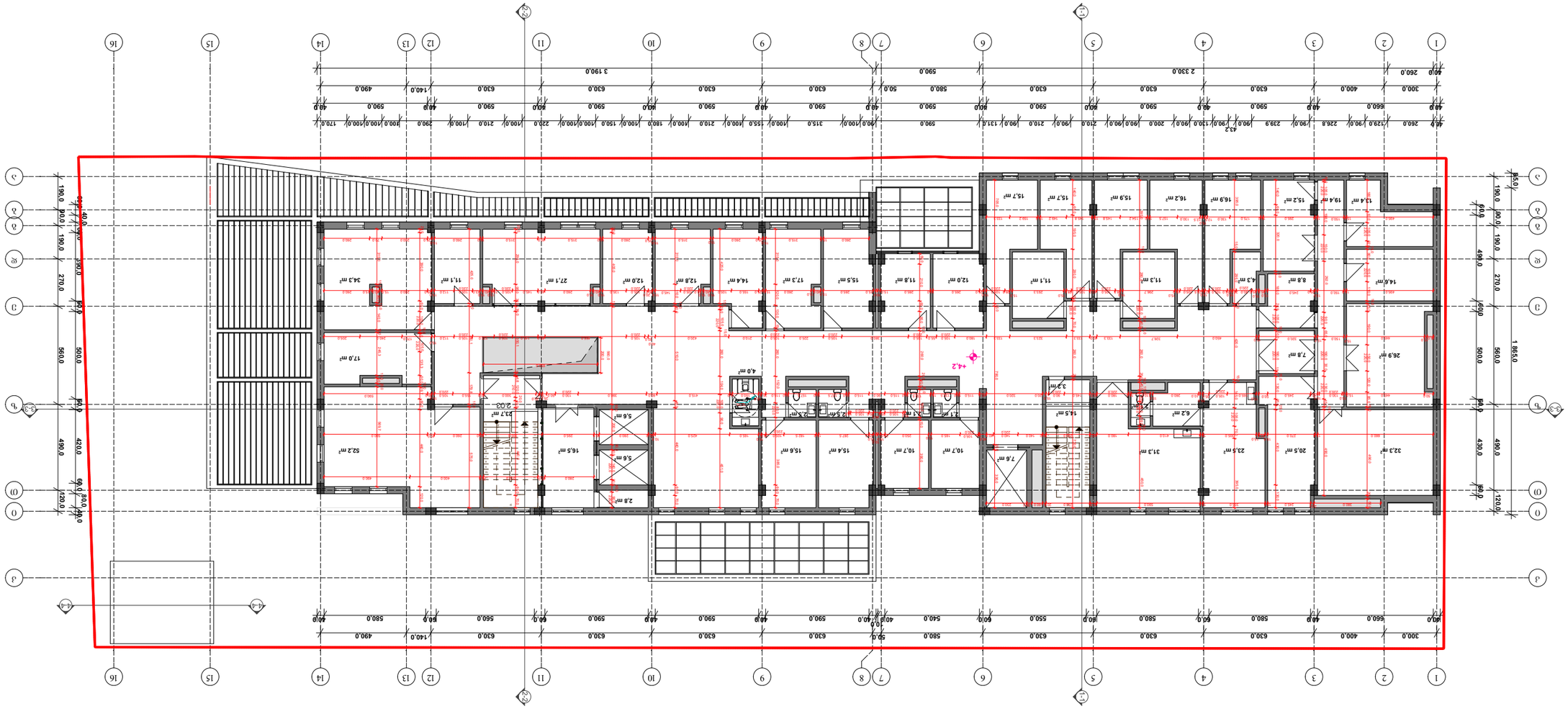
1 2 3 4 5 6 7 8 9 10 11 12 13 14 15 16
A B C D E

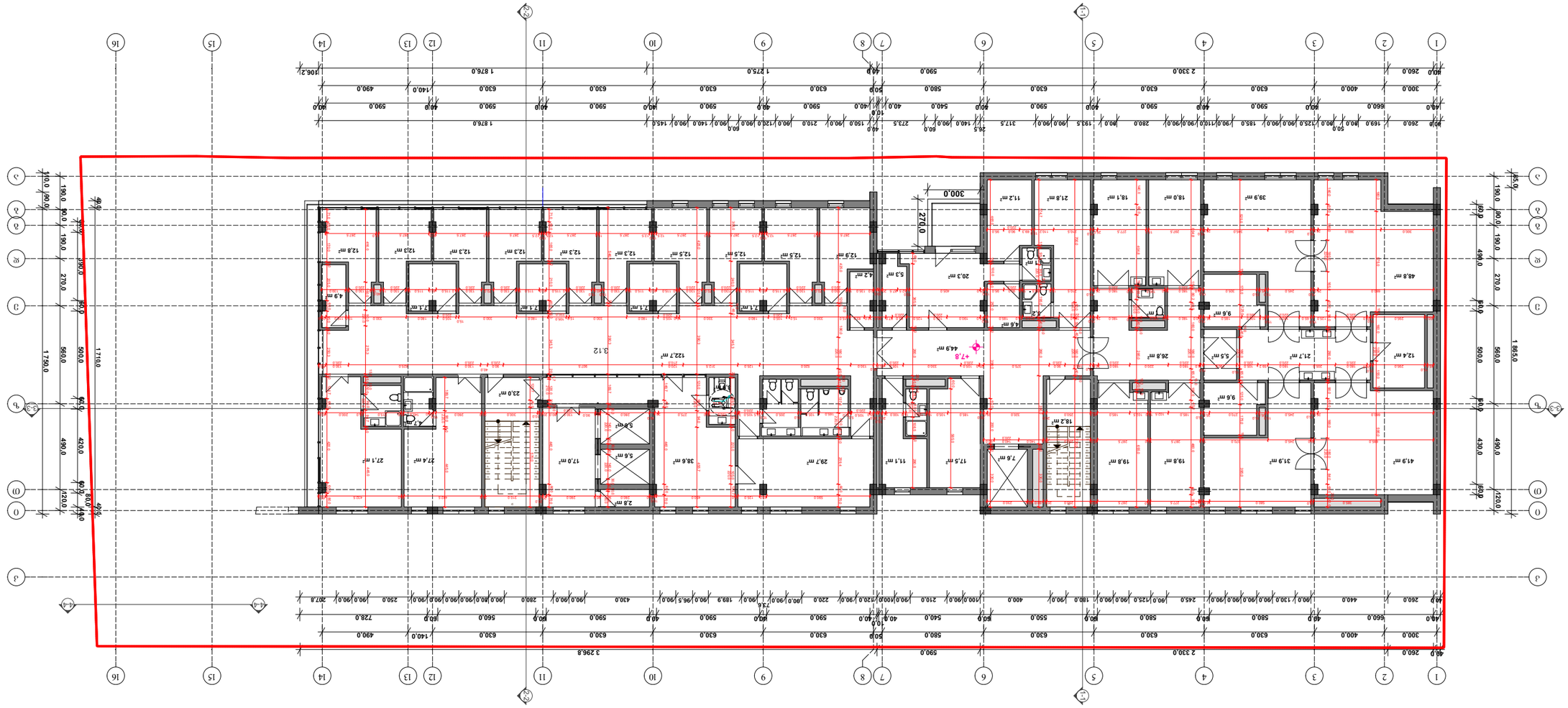

ნაგებობა

- ბინათმშენებლობა დაბალსართიანი მაღალი ტიპის ნაგებობა
- ვერტიკალური მოძრაობის მოწყობილობების შესახებ
- ელექტრომოწყობილობა

ფორმატი	A 3
მასშტაბი	1 : 250
ნახაზის დასახელება	ფასადები
ნახაზის ნომერი	A-104

პროექტის დასახელება	ქ. ბათუმში, ჯ. ლაბაზის ქ. №21 ნაკვეთზე მრავალბინიანი საცხოვრებელი სახლის პროექტი
ავტორი	არქიტექტორი ლ.ბაბილოძე
	არქიტექტორი ნ.ბაბილოძე
	არქიტექტორი ნ.ბაბილოძე
	არქიტექტორი ნ

ობიექტი	ქ. ბ. "ინ პროექტი" ბინების სამშენებლო კომპლექსი
ტიპი	ბინების სამშენებლო კომპლექსი
მისამართი	ქ. ბათუმი, ჯ. ლაზარეს ქუჩა №21
ნახაზის დასახელება	არქიტექტურული ნაწილი
ავტორი	არქიტექტორი
ხელმძღვანელი	ხელმძღვანელი
ინჟინერი	ინჟინერი
ინჟინერი	ინჟინერი
ინჟინერი	ინჟინერი
ინჟინერი	ინჟინერი
3D	3D ვიზუალიზაცია
სტადია	პროექტის ეტაპი + 11.40 IV სართული
ფორმატი	ფორმატი
ზომა	ზომა
A 3	1 : 250

A-105

07.08.2017

დეველოპერი	შპს "ინ პროექტი"
ტექნიკური ზედამხედველობა	შპს "ინ პროექტი"
ტოპოგრაფიული აზომვები	შპს "ინ პროექტი"
გეოლოგიური კვლევა	შპს "ინ პროექტი"
პროექტის ავტორი	შპს "ინ პროექტი"
	www.gils.ge
	შპს და პროექტის ავტორი
	www.dynasty.ge
ნახაზის დასახელება	ნახაზი – "ინ პროექტი" ბინების სამშენებლო კომპლექსის ტექნიკური ნაწილი
მისამართი	ქ. ბათუმი, ჯ. ლაზარეს ქუჩა №21
ნახაზის ავტორი	არქიტექტორი
ხელმძღვანელი	ხელმძღვანელი
ინჟინერი	ინჟინერი
ინჟინერი	ინჟინერი
ინჟინერი	ინჟინერი
ინჟინერი	ინჟინერი
3D ვიზუალიზაცია	3D

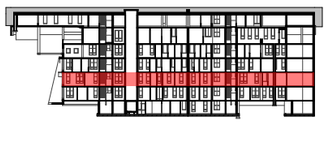

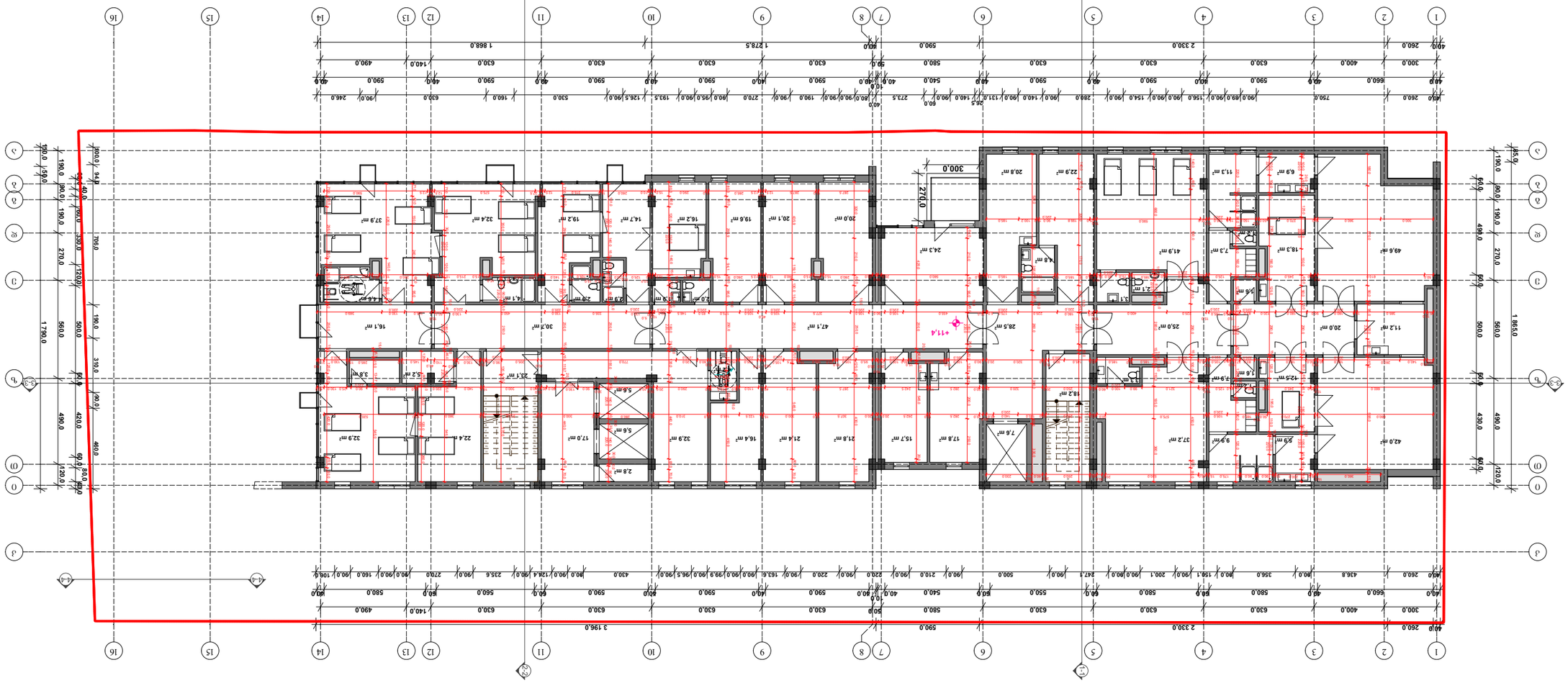

არქიტექტორი ნამგალაძე

ნახაზის ლეგენდა

- ნაკვეთის საზღვრები
- ხის ნარგავი
- ბეტონის ღობე
- ტროტუარი
- ასფალტის საფარი
- ასფალტის ფართობი ნაწილობრივ
- ნაკვეთის საზღვრები ნაწილობრივ

ნახაზის დასახელება

არქიტექტურული ნაწილი

ობიექტის მისამართი

ქ. ბათუმი, ჯ. ლაზარეს ქუჩა №21

ობიექტის ტიპი

ბინების სამშენებლო კომპლექსი

ობიექტის დასახელება

"ინ პროექტი" ბინების სამშენებლო კომპლექსი

დეველოპერი

შპს "ინ პროექტი"

ტექნიკური ზედამხედველობა

შპს "ინ პროექტი"

ტოპოგრაფიული აზომვები

შპს "ინ პროექტი"

გეოლოგიური კვლევა

შპს "ინ პროექტი"

პროექტის ავტორი

შპს "ინ პროექტი"

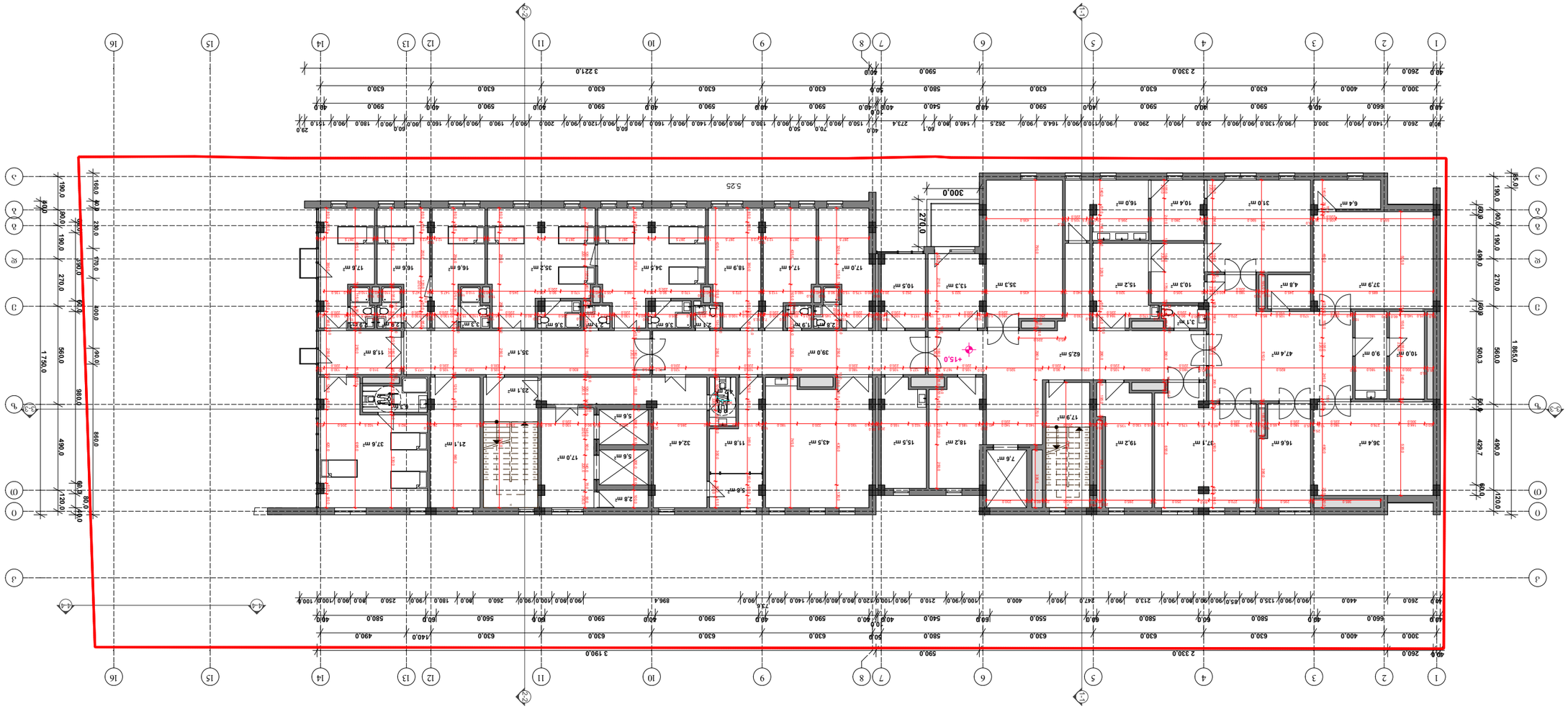

საპროექტო

- ახალი ტერიტორიის ათვისების გენერალური გეგმა
- ახალი ტროტუარის ნაწილი
- ასფალტის საფარი
- ბეტონის ღობე
- ბორდიურის ქვა
- ახალი ავტომობილების პარკინგის ადგილების რაოდენობა
- ბორდიურის ქვა -0.0
- ბორდიურის ქვა +0.0
- ახალი შენობა
- ახალი ტროტუარის ნაწილი

ლეგენდა

დამკვეთი	შპს "ინოვაციური ტექნოლოგიების ცენტრი"
პროექტის დასახელება	ქ. ბათუმში, ნ. ნიქოლაძის ქუჩაზე, ბინათმშენებლობის ობიექტის გენერალური გეგმა
	07.08.2017
ავტორები	ა.ა.წ. "ინ პროექტ ბათუმი"
	ქ. ბათუმი, ნ. ნიქოლაძის ქუჩა
ტექნიკური ზედამხედველობა	ა.ა.წ. "ინ პროექტ ბათუმი"
	ქ. ბათუმი, ნ. ნიქოლაძის ქუჩა
მთავარი ინჟინერი	ა.ა.წ. "ინ პროექტ ბათუმი"
	ქ. ბათუმი, ნ. ნიქოლაძის ქუჩა
მთავარი არქიტექტორი	ა.ა.წ. "ინ პროექტ ბათუმი"
	ქ. ბათუმი, ნ. ნიქოლაძის ქუჩა
მთავარი ინჟინერი	ა.ა.წ. "ინ პროექტ ბათუმი"
	ქ. ბათუმი, ნ. ნიქოლაძის ქუჩა
ინჟინერ-კონსტრუქტორი	ა.ა.წ. "ინ პროექტ ბათუმი"
	ქ. ბათუმი, ნ. ნიქოლაძის ქუჩა
ინჟინერ-ტექნოლოგი	ა.ა.წ. "ინ პროექტ ბათუმი"
	ქ. ბათუმი, ნ. ნიქოლაძის ქუჩა
ინჟინერ-ელექტრიკოსი	ა.ა.წ. "ინ პროექტ ბათუმი"
	ქ. ბათუმი, ნ. ნიქოლაძის ქუჩა
ინჟინერ-სანიტარი	ა.ა.წ. "ინ პროექტ ბათუმი"
	ქ. ბათუმი, ნ. ნიქოლაძის ქუჩა
ინჟინერ-გეოდეზისტი	ა.ა.წ. "ინ პროექტ ბათუმი"
	ქ. ბათუმი, ნ. ნიქოლაძის ქუჩა
ინჟინერ-გეოლოგი	ა.ა.წ. "ინ პროექტ ბათუმი"
	ქ. ბათუმი, ნ. ნიქოლაძის ქუჩა
ინჟინერ-ეკონომისტი	ა.ა.წ. "ინ პროექტ ბათუმი"
	ქ. ბათუმი, ნ. ნიქოლაძის ქუჩა
ინჟინერ-ეკოლოგი	ა.ა.წ. "ინ პროექტ ბათუმი"
	ქ. ბათუმი, ნ. ნიქოლაძის ქუჩა
3D ვიზუალიზაცია	ა.ა.წ. "ინ პროექტ ბათუმი"
	ქ. ბათუმი, ნ. ნიქოლაძის ქუჩა
ნახაზის დასახელება	ბინათმშენებლობის ობიექტის გენერალური გეგმა + ვერტიკალური დაგეგმარება
ფორმატი	A 3
მასშტაბი	1 : 250
	A-106

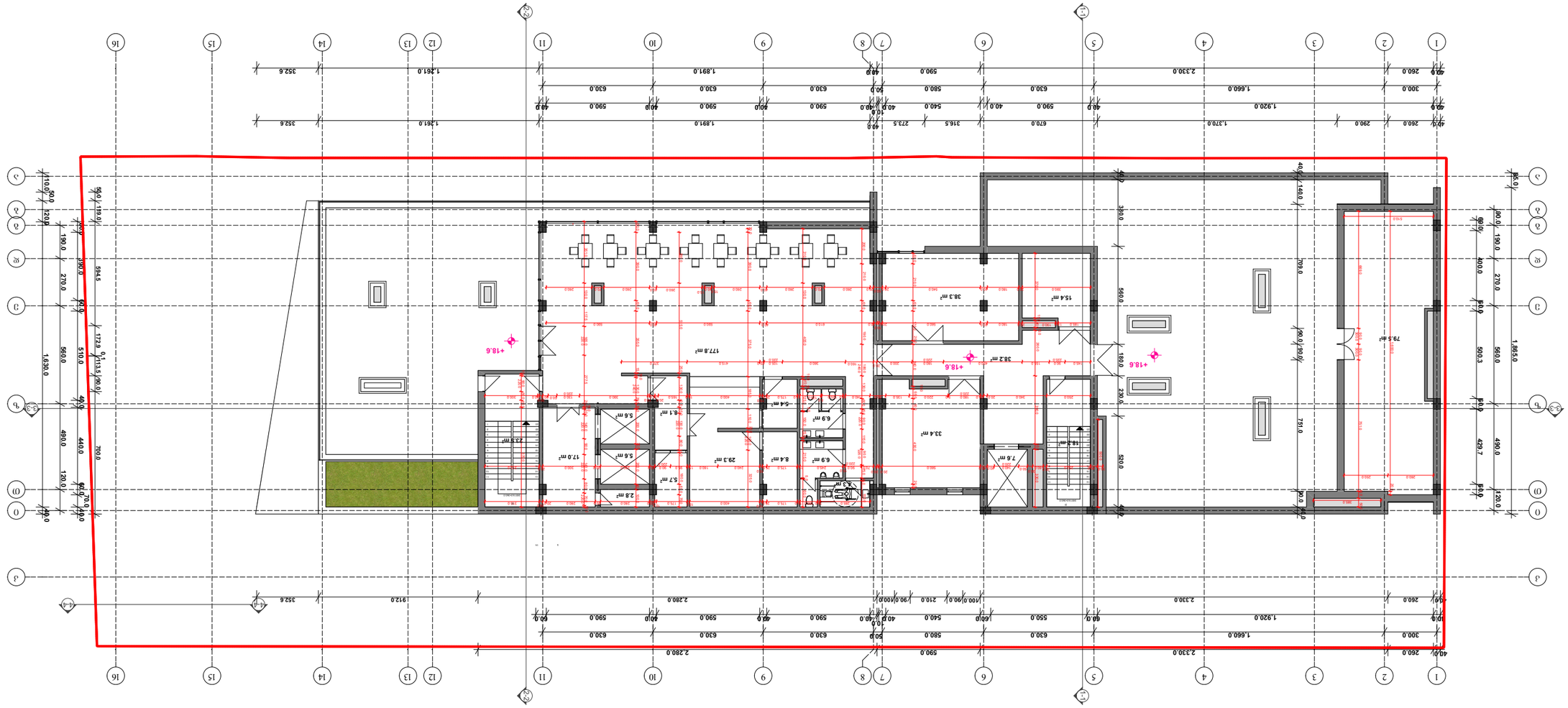

ლეგენდა

- არსებული ტერიტორიის საზღვარი
- ტროტუარი
- ასაღები ტერიტორიის საზღვარი
- ბორდიური ქვა
- ხის ნარგავი
- ბეტონის ბოძი
- ელექტრო ქსელის ბოძი
- ელექტრო ქსელის ანძა
- ასაღები ტერიტორიის საზღვარი

ადგილმდებარეობის სქემა



ლიცენზია	ქ.ბათუმი, ა. ფოცხიშვილის ქუჩა №21
პროექტის ავტორი	ა.ფოცხიშვილი
პროექტის ხელმძღვანელი	ა.ფოცხიშვილი
პროექტის ხელმძღვანელი	ა.ფოცხიშვილი
პროექტის ხელმძღვანელი	ა.ფოცხიშვილი
პროექტის ხელმძღვანელი	ა.ფოცხიშვილი
პროექტის ხელმძღვანელი	ა.ფოცხიშვილი
3D ვიზუალიზაცია	ა.ფოცხიშვილი

ნაკვეთის ფართობი - 18.60 კვ.მ	
ნაკვეთის	VI სამშენებლო
ფოტოგადაღების	07.08.2017
ნახაზის	ა.ს.ს. "ინ ვივო ბათუმი" ბაზისის ცენტრალური ბანკის ბათუმის ფილიალის სამშენებლო ნებართვის განყოფილების უფროსი
ნახაზის დასახელება	ბათუმის ისტორიული ნაწილის ცენტრალური ნაწილის ბაზისის ცენტრალური ნაწილის ბაზისის ცენტრალური ნაწილის ბაზის

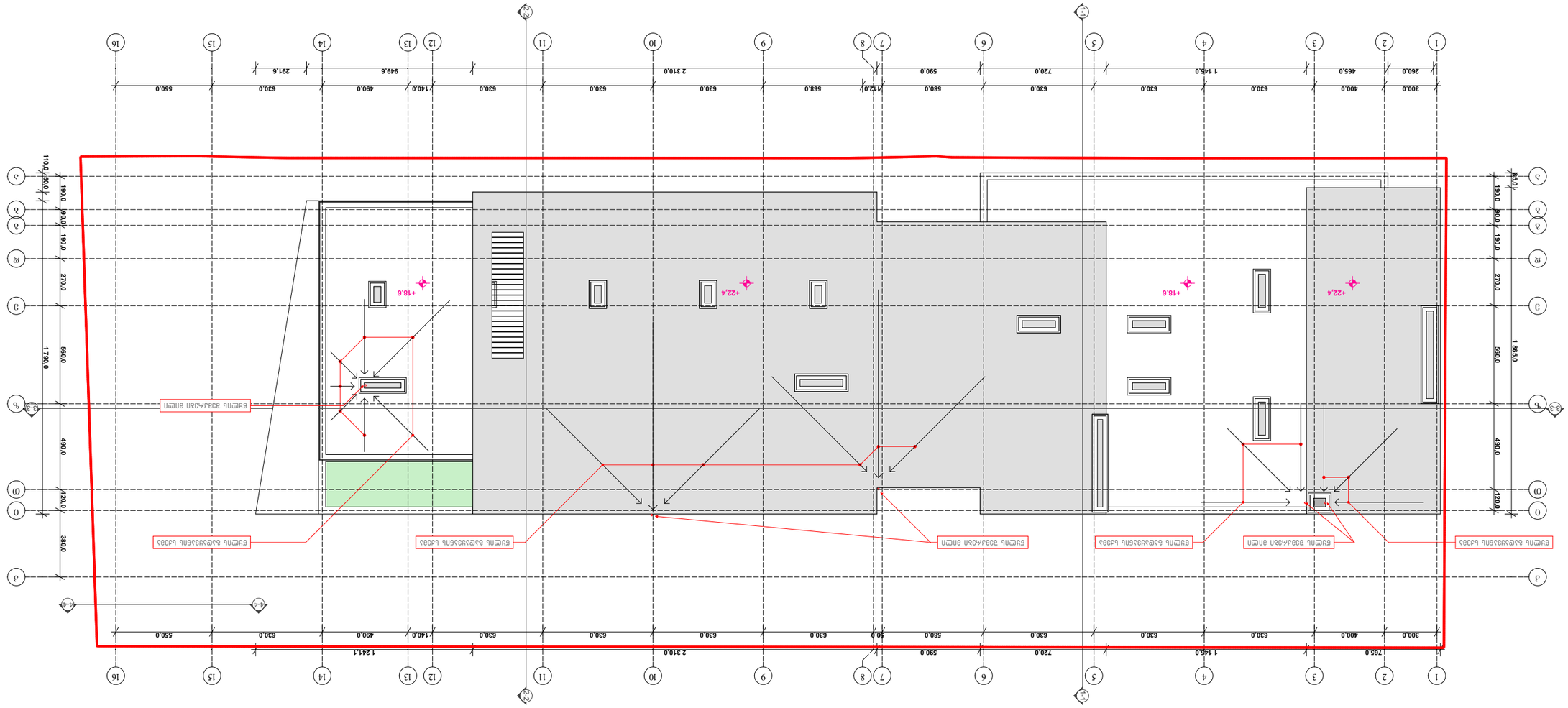

ვებსაიტი

- ინფორმაციული ტექნოლოგიების სააგენტო
- ელექტრონული მმართველობის და ელექტრონული სერვისების განვითარების სააგენტო

ტექნიკური დავალება

ტიპი	ვებსაიტი
სტატუსი	ახალი
ენა	ქართული, ინგლისური
ტექნიკური სპეციფიკაცია	ტექნიკური სპეციფიკაციის დანართი
ფორმატი	ელექტრონული
ვადა	3 თვე
ბიუჯეტი	22.40 + დღგ

ავტორი	ნ.ბერიძე
შემოწმებული	ნ.ბერიძე
დამტკიცებული	ნ.ბერიძე
ტექნიკური ზედამხედველი	ნ.ბერიძე
3D	ნ.ბერიძე

ფორმატი	A 3
მასშტაბი	1 : 250
ნახაზის	**A-108**

ცვლილება	ა.ა.ა "ინ ვიჟინ ჯორჯია"
	07.08.2017
ნახაზის დასახელება	ვებსაიტი
პროექტის ავტორი	შპს „ინჟინერინგ სერვისების ჯგუფი საქართველო"
	შპს „ეკონომიკის განვითარების ინსტიტუტი"
	შპს „ენერგო-პროექტი ჯორჯია"
	ა(ა)იპ „ქალაქ თბილისის ახალგაზრდული ცენტრი"
	ა(ა)იპ „ეროვნული ბიბლიოთეკა