ქ. თბილისი,

დავით აღმაშენებლის გამზირი №21

ვიტრაჟის ცვლილების არქიტექტურული პროექტი

მის: დავით აღმაშენებლის გამზ. №21

ქ. თბილისი,

დავით აღმაშენებლის გამზირი №21

ვიტრაჟის ცვლილების არქიტექტურული პროექტი

განმარტებითი ბარათი

საპროექტო ობიექტი მდებარეობს ქ. თბილისში, აღმაშენებლის გამზ. №21-ში. საპროექტო სამუშაოები ითვალისწინებს ს/კ. № 01.16.05.031.027-ის ფასადზე არსებული ვიტრაჟის გადაკეთება კარად. ვიტრაჟი დანაწევრდება გვერდით არსებული კარის შესაბამისად.

არქიტექტორი: ე. ოქროპირიძე

მის: დავით აღმაშენებლის გამზ. №21

ორთოფოტო



საქართველოს იუსტიციის სამინისტრო
საჯარო რეესტრის ეროვნული სააგენტო

საკადასტრო გეგმა

მიწის ნაკვეთის საკადასტრო კოდი: *01.16.05.031.027*
განცხადების რეგისტრაციის ნომერი*882014240383*
მიწის ნაკვეთის ფართობი: *91* კვ.მ.
დანიშნულება: *არასასოფლო-სამეურნეო*
მომზადების თარიღი 14.05.14



საჯარო რეესტრის ეროვნული სააგენტო თბილისი 0102 წ. ნიკოლოზის/ნ. ჩხეიძის ქ. 2 ტელ.: (995 32) 91 04 27; ფაქსი: (995 32) 91 03 41
საჯარო რეესტრის ეროვნული სააგენტო თბილისი დ. დადიშკელის გამზ. 89/24 ტელ: (995 32) 94 13 65
www.napr.gov.ge

მის: დავით აღმაშენებლის გამზ. №21

არსებული გეგმა

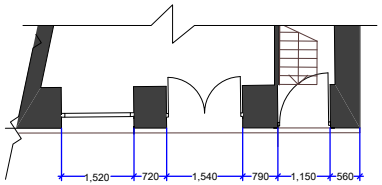

საპროექტო გეგმა

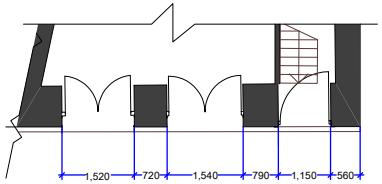

არსებული ფასადი

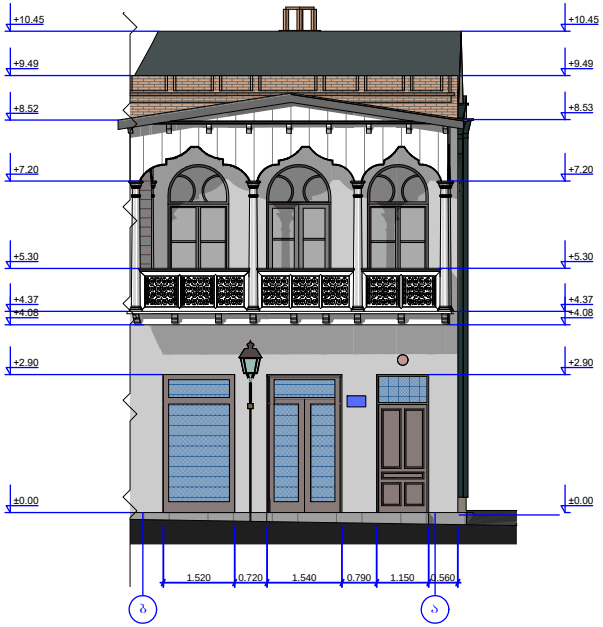

საპროექტო ფასადი



არსებული ჭრილი

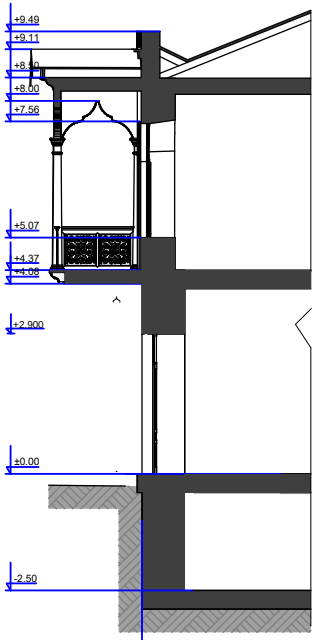

საპროექტო ჭრილი

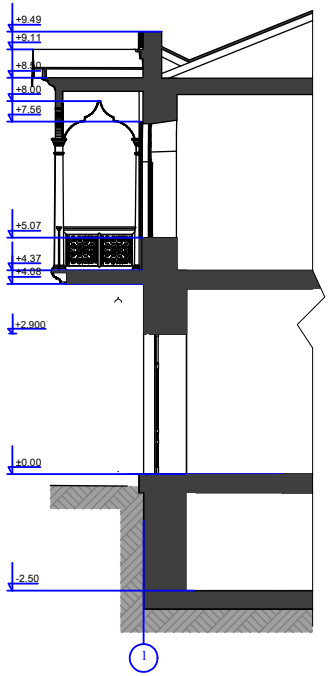

მის: დავით აღმაშენებლის გამზ. №21

№	კალენდარული გრაფიკი დღეებში T - 20 დღე	1																			
		1	2	3	4	5	6	7	8	9	10	11	12	13	14	15	16	17	18	19	20
1	მოსამზადებელი სამუშაოები																				
2	არსებული ვიტრაჟის მოხსნა																				
3	კარის მოწყობა																				
4	სხვა და სხვა სამუშაოები																				
5	სამშენებლო ნაგვის გატანა																				

არქიტექტორი: ე. ოქროპირიძე

მის: დავით აღმაშენებლის გამზ. №21