Тбилси
Tbilisi

საქართველო
ქ. თბილისის მერია
სსიპ თბილისის არქიტექტურის სამსახური

მისამართი: მოსკოვის გამზ. №24ა ს/კ. №01.19.34.002.136
მიწის ნაკვეთის ფართობი : 2970კვ.მ.



ქალაქგეგმარების განყოფილება

განყოფილების უფროსი		
მთავარი სპეციალისტი		

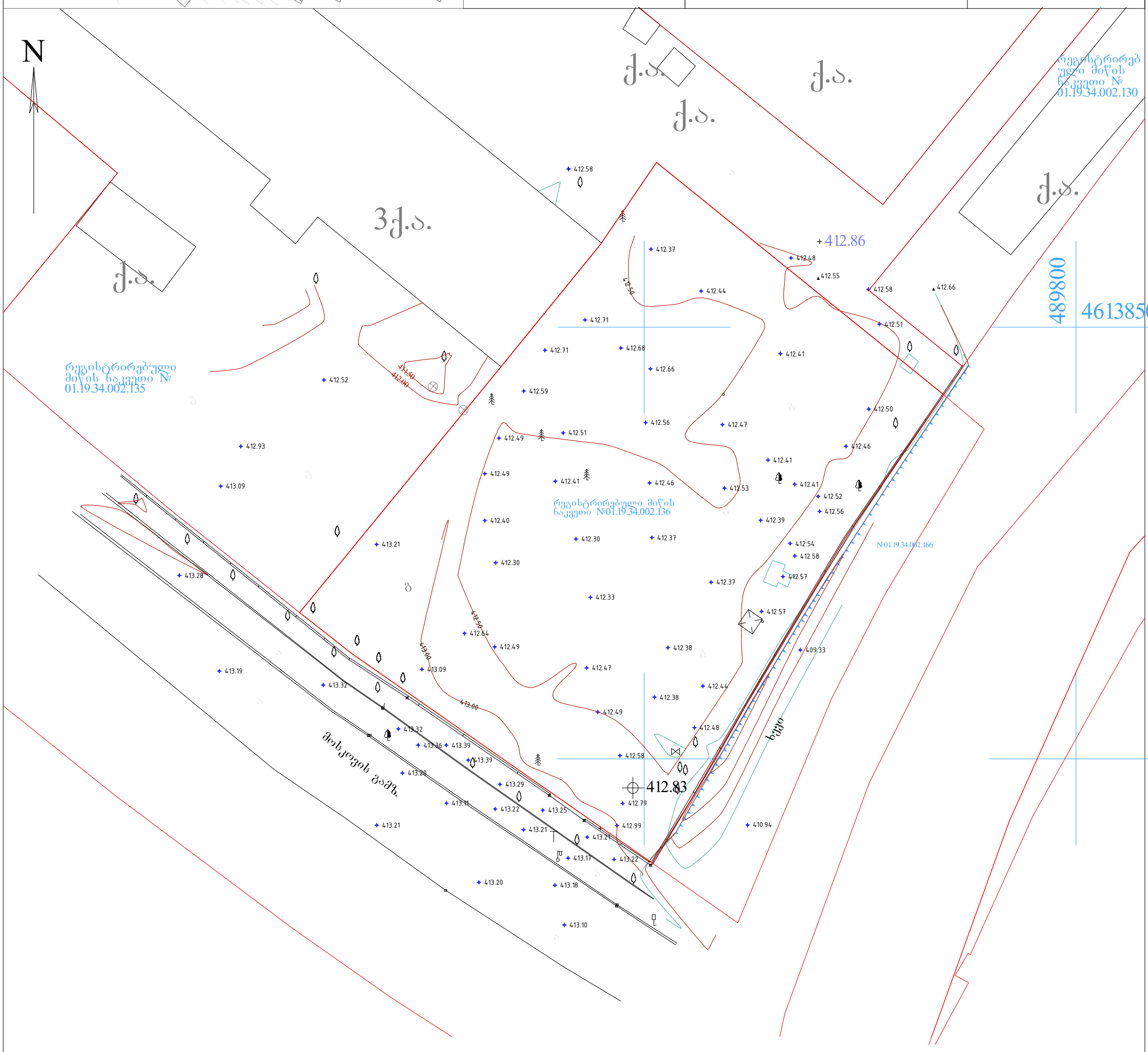

პირობითი აღნიშვნები

სახ. სახლი	ხის ღობე
არასახ. სახლი	ღობე
ფარდული	ქვის ღობე
მშენებარე შენობა	კედელი
რეზერვუარი	ფლატე
სატრანსფორ.	რკინიგზა
ჯიხური	სამეთვალყურეო ჭები
ხეები	
ბენზოგასამართი	

გარე განათება	წყალგაყვანილობა
ელ. გადამცემი ხაზი	გაზი
UTM-(saerTaSoriso) sistemis koord. სისტემის ადგილობ. სამუშაო კოორდ.	კანალიზაცია
	კავშირგაბმულობა
	ელ. ქსელები
	გათბობა

შ.პ.ს “ X-Line“		
დირექტორი		ნ.მეგრელიძე
შეასრულა		ა. ჩადუნელი
დახაზა		ნ.მეგრელიძე
m 1:500		2016წ

საქართველო

ქ. თბილისის მერია

სსიპ თბილისის არქიტექტურის სამსახური

მისამართი: მოსკოვის გამზ. №24ა ს/კ. №01.19.34.002.136

მიწის ნაკვეთის ფართობი : 2970კვ.მ.

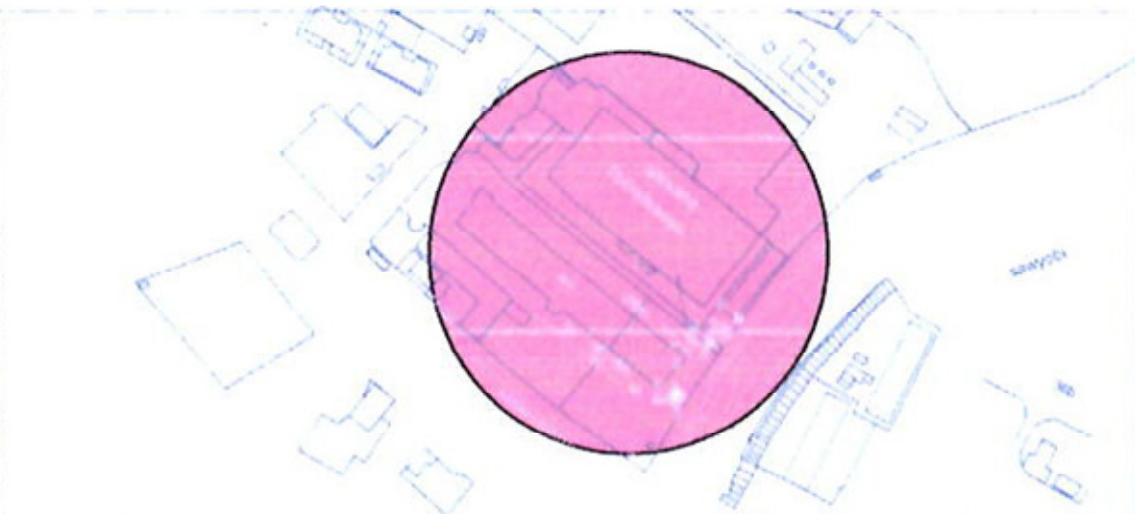

ქალაქგეგმარების განყოფილება		
განყოფილების უფროსი		
მთავარი სპეციალისტი		

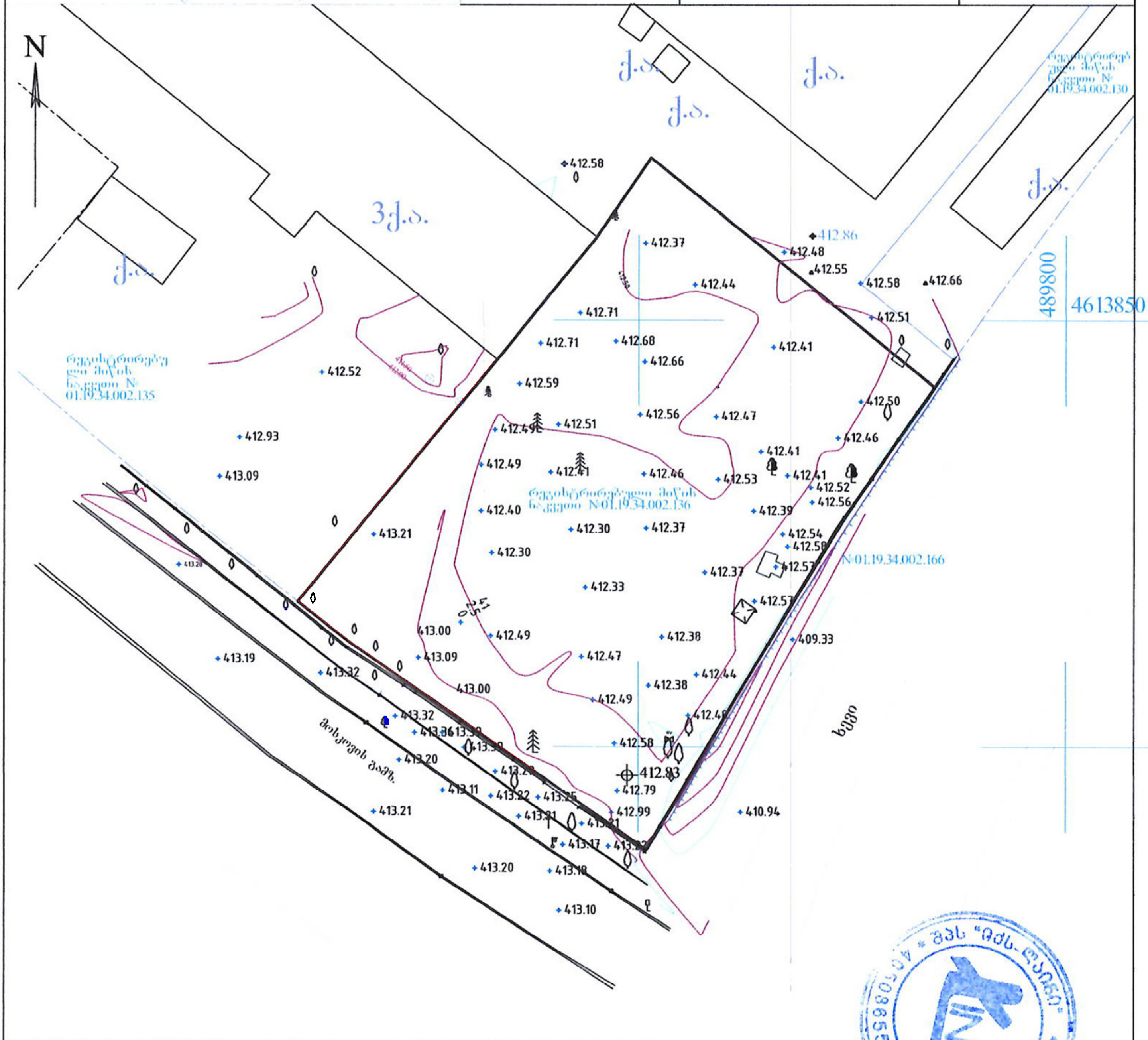

პირობითი აღნიშვნები

საცხ. სახლი
არასაცხ. სახლი
ფარდული
შენობა
რეგისტრირებული ნაგებობა
ეკლესია
ხეები
ბენზოგასამართი
ხის ღობე
ღობე
ქვის ღობე
კედელი
ფლატე
რკინიგზა
სამეთვალყურეო ჭები
გარე განათება
ელ. გადამცემი ხაზი
UTM-(saerTaSoriso) sistemis koord.
ადგილობ. სისტემის სამუშაო კოორდ.
წყალგაყვანილობა
გაზი
კანალიზაცია
კავშირგაბმულობა
ელ. ქსელები
გათბობა

შპს "X-Line"	
დირექტორი	ნ.მეგრელიძე
შესრულა	ნ.მეგრელიძე
დახაზა	ნ.მეგრელიძე
m 1:500	2016წ

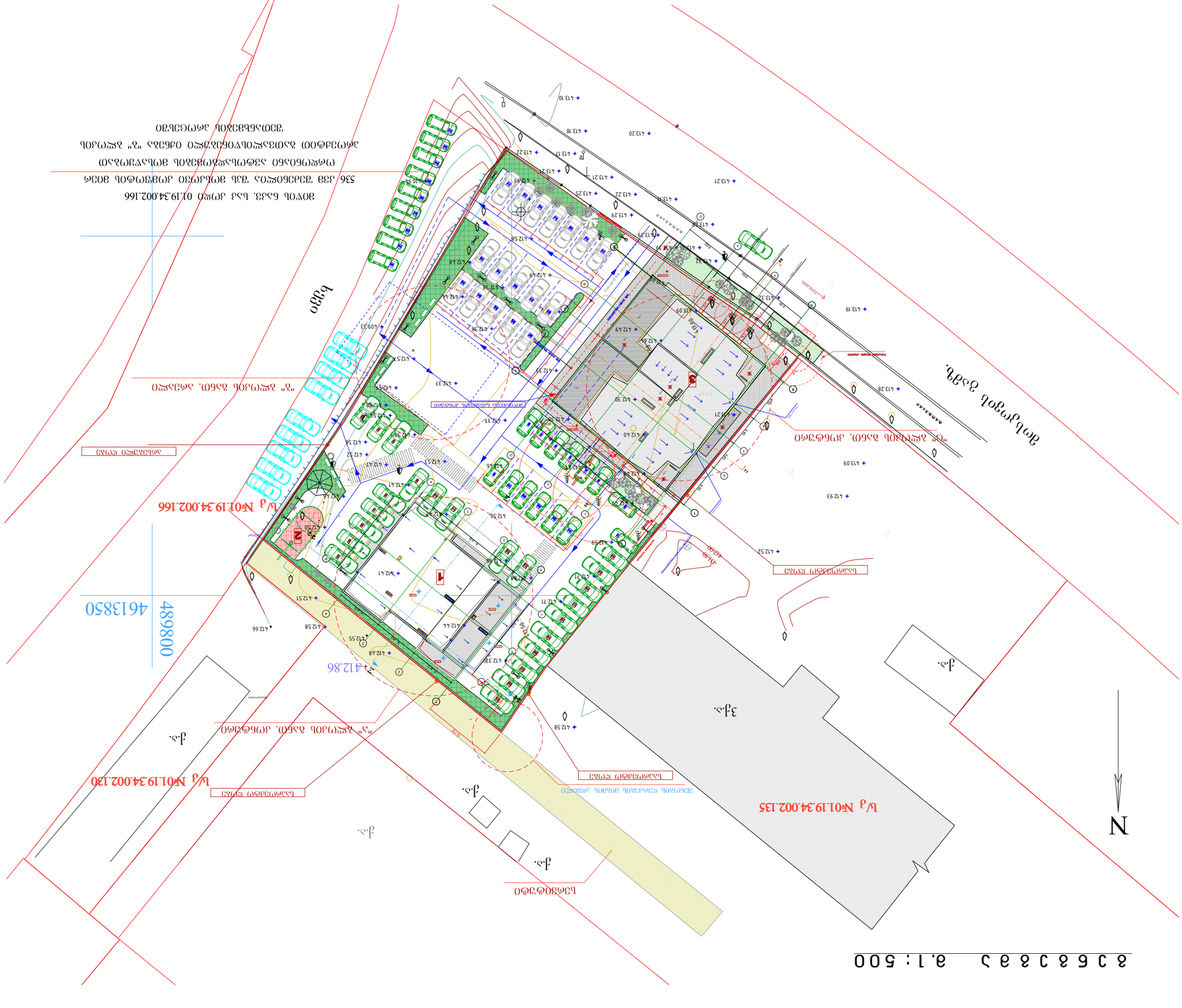
Земельный участок с кадастровым номером 01:19:34:002:136
Земельный участок с кадастровым номером 01:19:34:002:135
Земельный участок с кадастровым номером 01:19:34:002:130
Земельный участок с кадастровым номером 01:19:34:002:166
Земельный участок с кадастровым номером 01:19:34:002:166
Земельный участок с кадастровым номером 01:19:34:002:136
Земельный участок с кадастровым номером 01:19:34:002:135
Земельный участок с кадастровым номером 01:19:34:002:130