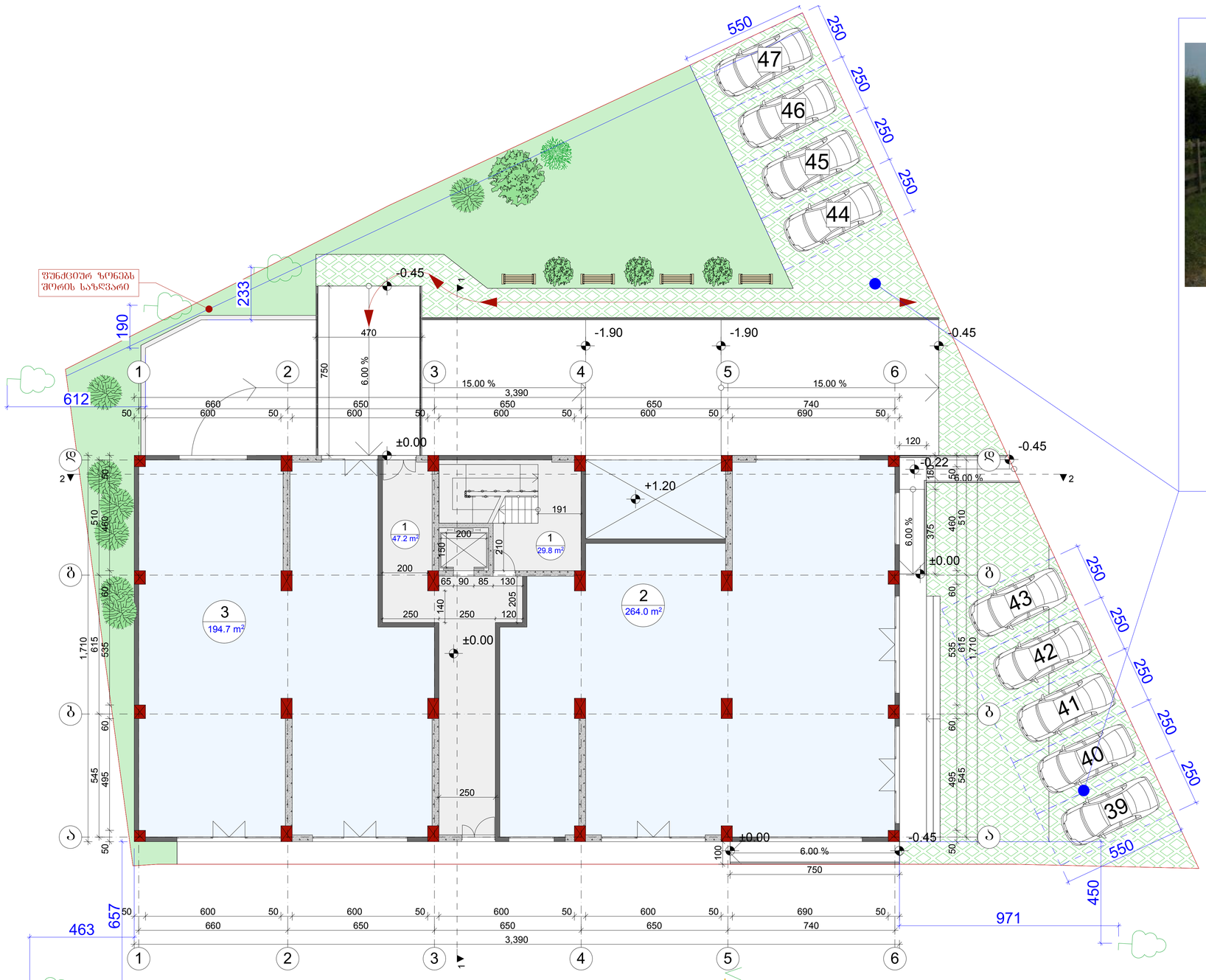



კომპანია "თერრამის" **(terram.com)** მიერ გამოშვებული კოლიმერის სტრუქტურა,რომელიც გამოიყენება მუდმივად და სრულიად გამწვანებული ავტოსადგომების შესაქმნელად.





მოკირწყვლა გამწვანებიანი კოლიმერის სტრუქტურა.

დაკვეთა	CAD. FILE	ფორმატი	თარიღი
	pla	A 1	2017

1. ნახაზზე საპროექტო შენობის ნოლი შეესაბამება აბსოლუტურ ნიშნულს -

2. ნახაზზე ზომები მოცემულია სანტიმეტრებში.

3. ნახაზის ქვეშა ცვლილება მშენებლობისას შეთანხმებული უნდა იყოს პროექტის ავტორთან.

ობიექტის დასახელება:

მრავალფუნქციური კომპლექსი

მისამართი:

ქ. თბილისი, ვარკეთილის II მ/რ კორპუსი №22 მიმდებარედ ს.კ 01.19.20.003.094

დამკვეთი:

პირობითი აღნიშვნები:

წითელი ხაზი

ღერძის ხაზი

+3.60 არქიტექტურული ნიშნული

კონდიციონერის და სამჭვაბის ადგილი

ექსპლიკაცია

თანამდებობა	გვარი სახელი	ხელმოწერა
მთ.არქიტექტორი	თ.ხეჩიძე	
არქიტექტორი	გ.რევიაზიშვილი	
კონსტრუქტორი	გ.ოქროშიძე	

სტადია	მასშ.	ფურც.	ფურც. რ
პროექტი	1:100		

ნახაზის დასახელება:

მიწისპირა სართულის გეგმა

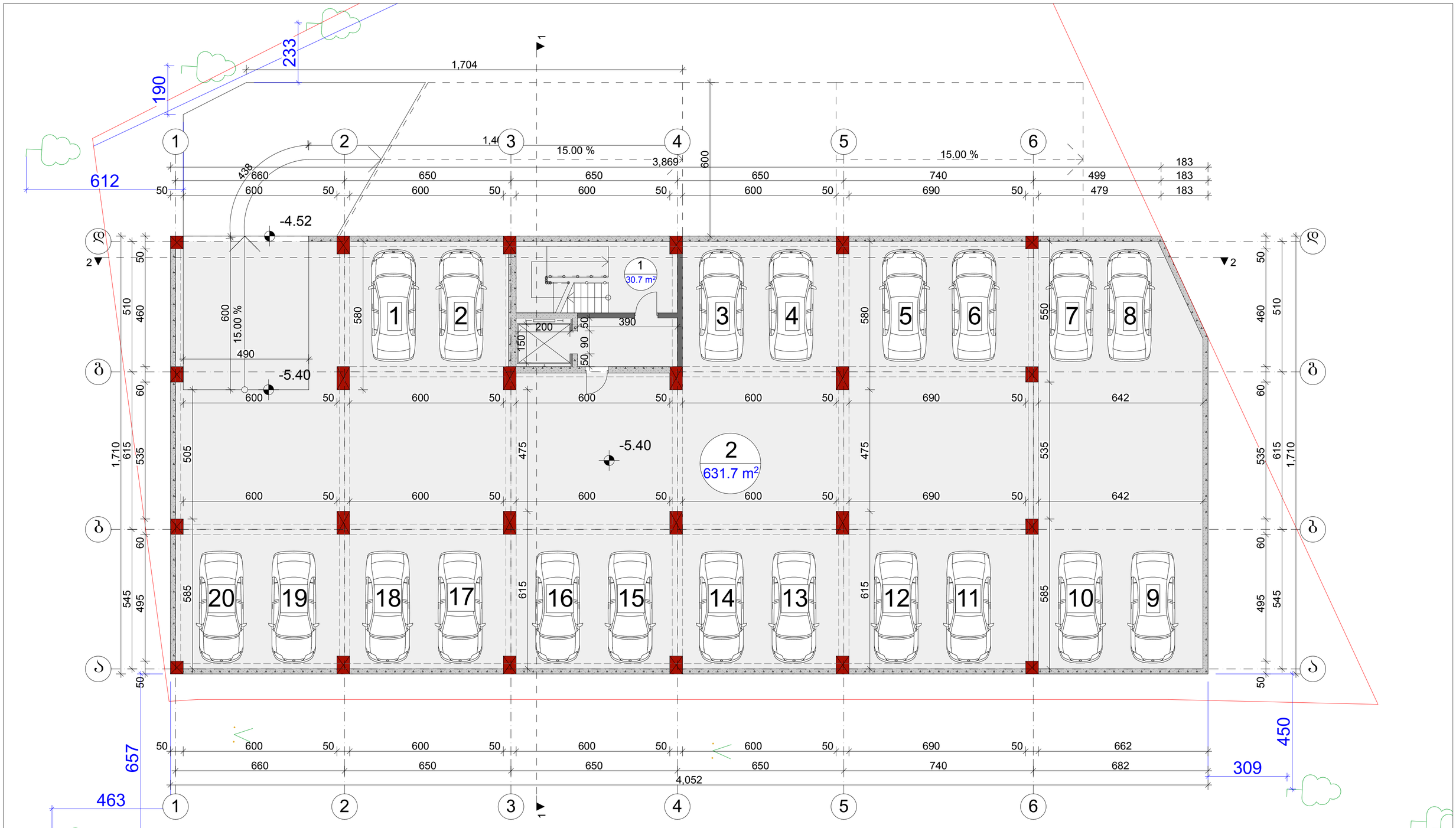

დაკვეთა	CAD. FILE	ფორმატი	თარიღი
	pla	A 2	2017

1. ნახაზზე საპროექტო შენობის ღობე შესაბამება აბსოლუტურ ნიშნულს -
2. ნახაზზე ზომები მოცემულია სანტიმეტრებში.
3. ნახაზის ყველა ცვლილება მშენებლობისას შეთანხმებული უნდა იყოს პროექტის ავტორთან.

ობიექტის დასახელება:

მრავალფუნქციური კომპლექსი

მისამართი:

ქ. თბილისი, ვარკეთილის II მ/რ კორპუსი №22 მიმდებარედ ს.კ 01.19.20.003.094

დამკვეთი:

პირობითი აღნიშვნები:

- წითელი ხაზი
- ღერძის ხაზი
- +3.60 არქიტექტურული ნიშნული
- კონდიციონერის და საძვაბის ადგილი

ექსპლიკაცია

1. კიბის შპრედი
2. ავტოსადგომი

თანამდებობა	გვარი სახელი	ხელმოწერა
მთ.არქიტექტორი	თ.ჩხეიძე	
არქიტექტორი	ბ.რევიაზოშვილი	
კონსტრუქტორი	ბ.ოქროშიძე	

სტადია	მასშ.	ფურც.	ფურც. რ
პროექტი	1:100		

ნახაზის დასახელება:

ავტოსადგომის სართულის გეგმა -5.40 ნიშნულზე

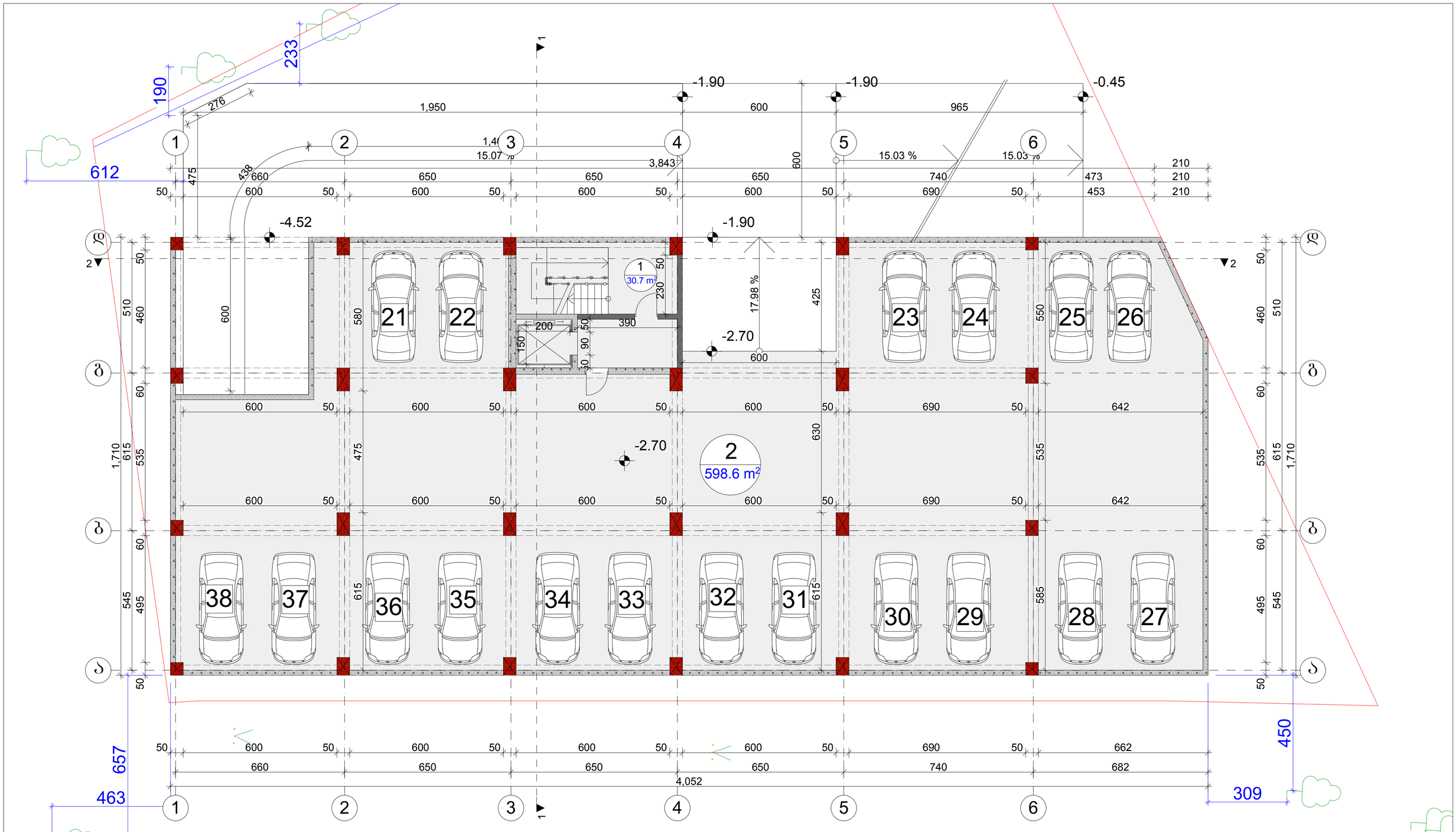

დაკვეთა	CAD. FILE	ფორმატი	თარიღი
	pla	A 2	2017

1. ნახაზზე საპროექტო შენობის ნოლი შესასვლელია აბსოლუტურ ნიშნულზე -
2. ნახაზზე ზომები მოცემულია სანტიმეტრებში.
3. ნახაზის ყველა ცვლილება მშენებლობისას შეთანხმებული უნდა იყოს პროექტის ავტორთან.

ობიექტის დასახელება:

მრავალფუნქციური კომპლექსი

მისამართი:

ქ. თბილისი, ვარკეთილის II მ/რ კორპუსი №22 მიმდებარედ ს/კ 01.19.20.003.094

დამკვეთი:

პირობითი აღნიშვნები:

წითელი ხაზი

ღერძის ხაზი

+3.60 არქიტექტურული ნიშნული

კონდიციონერის და საძვაბის ადგილი

ექსპლიკაცია

1. კიბის შპრედი
2. ავტოსადგომი

თანამდებობა	გვარი სახელი	ხელმოწერა
მთ.არქიტექტორი	თ.ჩხეიძე	
არქიტექტორი	ბ.რევაზიშვილი	
კონსტრუქტორი	ბ.ოქროშიძე	

სტადია	მასშ.	ფურც.	ფურც. რ
პროექტი	1:100		

ნახაზის დასახელება:

ავტოსადგომის სართულის გეგმა -2.70 ნიშნულზე

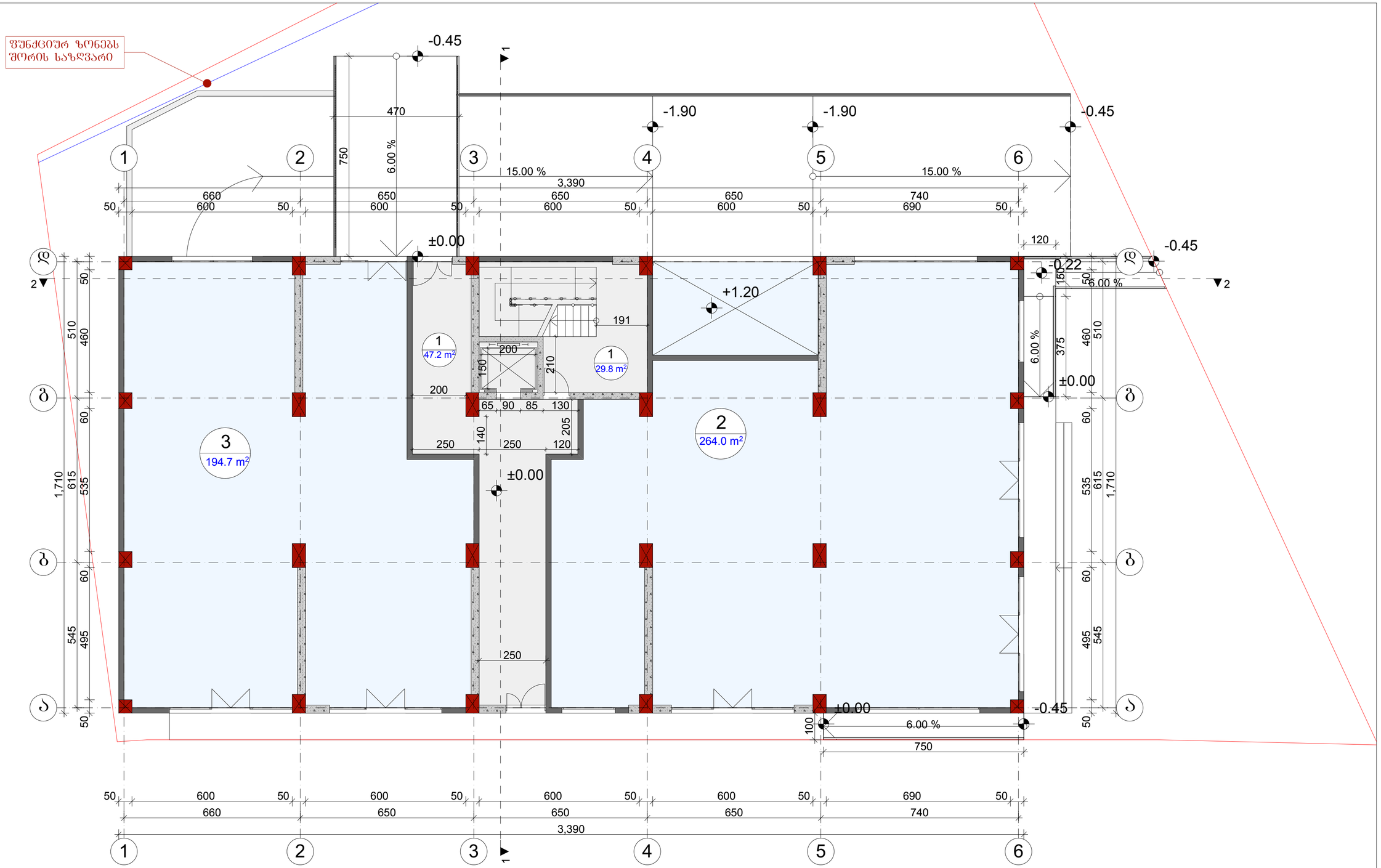

დაკვეთა	CAD. FILE	ფორმატი	თარიღი
	pla	A 2	2017

1. ნახაზზე საპროექტო შენობის ნოლი ფეშაბამება აბსოლუტურ ნიშნულს -

2. ნახაზზე ხომები მოცემულია სანტიმეტრებში.

3. ნახაზის ყველა ცვლილება მშენებლობისას შეთანხმებული უნდა იყოს პროექტის ავტორთან.

ობიექტის დასახელება:

მრავალფუნქციური კომპლექსი

მისამართი:

ქ. თბილისი, ვარკეთილის II მრ კორპუსი №22 მიმდებარედ ს.კ 01.19.20.003.094

დამკვეთი:

პირობითი აღნიშვნები:

- წითელი ხაზი
- ღერძის ხაზი
- +3.60 არქიტექტურული ნიშნული
- კონდიციონერის და საძვაბის ადგილი

ექსპლიკაცია

1. სადარბაზო,კიბის უჯრედი
2. კომერციული ფართი
3. კომერციული ფართი

თანამდებობა	გვარი სახელი	ხელმოწერა	სტადია	მასშ.	ფურც.	ფურც. რ
მთ.არქიტექტორი	თ.ჩხეიძე		პროექტი	1:100		
არქიტექტორი	ბ.რევაზიშვილი		ნახაზის დასახელება:			
კონსტრუქტორი	ბ.ქარუმიძე		I სართულის გეგმა ±0.00 ნიშნულზე			

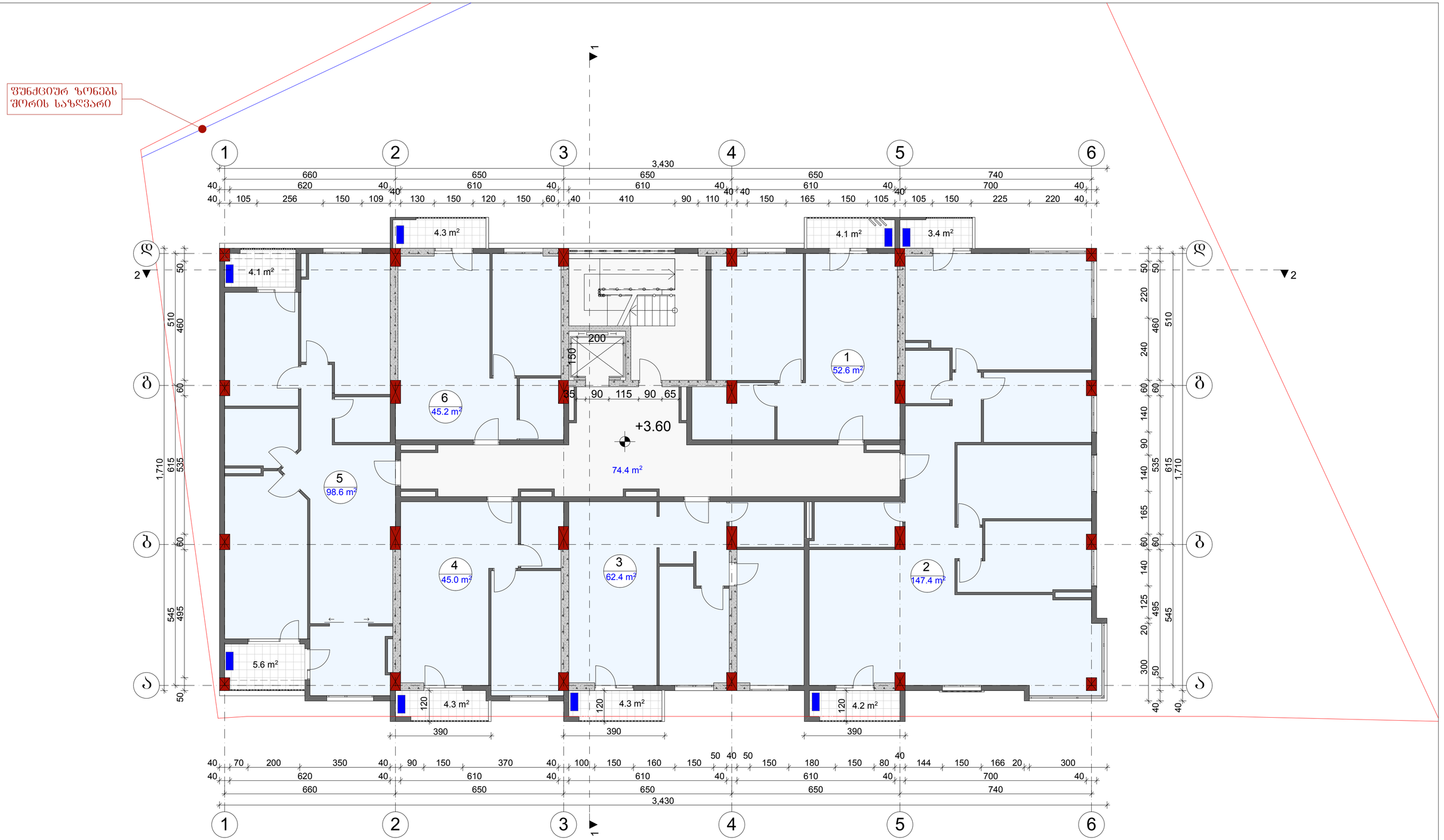

დაკვეთა	CAD. FILE	ფორმატი	თარიღი
	pla	A 2	2017

1. ნახაზზე საპროექტო შენობის ნოლი შესაბამება აბსოლუტურ ნიშნულს -

2. ნახაზზე ზომები მოცემულია სანტიმეტრებში.

3. ნახაზის ყველა ცვლილება მშენებლობისას შეთანხმებული უნდა იქნეს პროექტის ავტორთან.

ობიექტის დასახელება:

მრავალფუნქციური კომპლექსი

მისამართი:

ქ. თბილისი, ვარკეთილის II მრ კორპუსი №22 მიმდებარედ ს.კ 01.19.20.003.094

დამკვეთი:

პირობითი აღნიშვნები:

- წითელი ხაზი
- ღერძის ხაზი
- +3.60 არქიტექტურული ნიშნული
- კონდიციონერის და საძვაბის ადგილი

ექსპლიკაცია

1.	საცხოვრებელი ფართი
2.	საცხოვრებელი ფართი
3.	საცხოვრებელი ფართი
4.	საცხოვრებელი ფართი
5.	საცხოვრებელი ფართი
6.	საცხოვრებელი ფართი

თანამდებობა	გვარი სახელი	ხელმოწერა	სტადია	მასშ.	ფურც.	ფურც. რ
მთ.არქიტექტორი	თ.ჩხეიძე		პროექტი	1:100		
არქიტექტორი	ბ.რევაზიშვილი		ნახაზის დასახელება:			
კონსტრუქტორი	ბ.ოქროპირიძე		II სართულის გეგმა +3.60 ნიშნულზე			

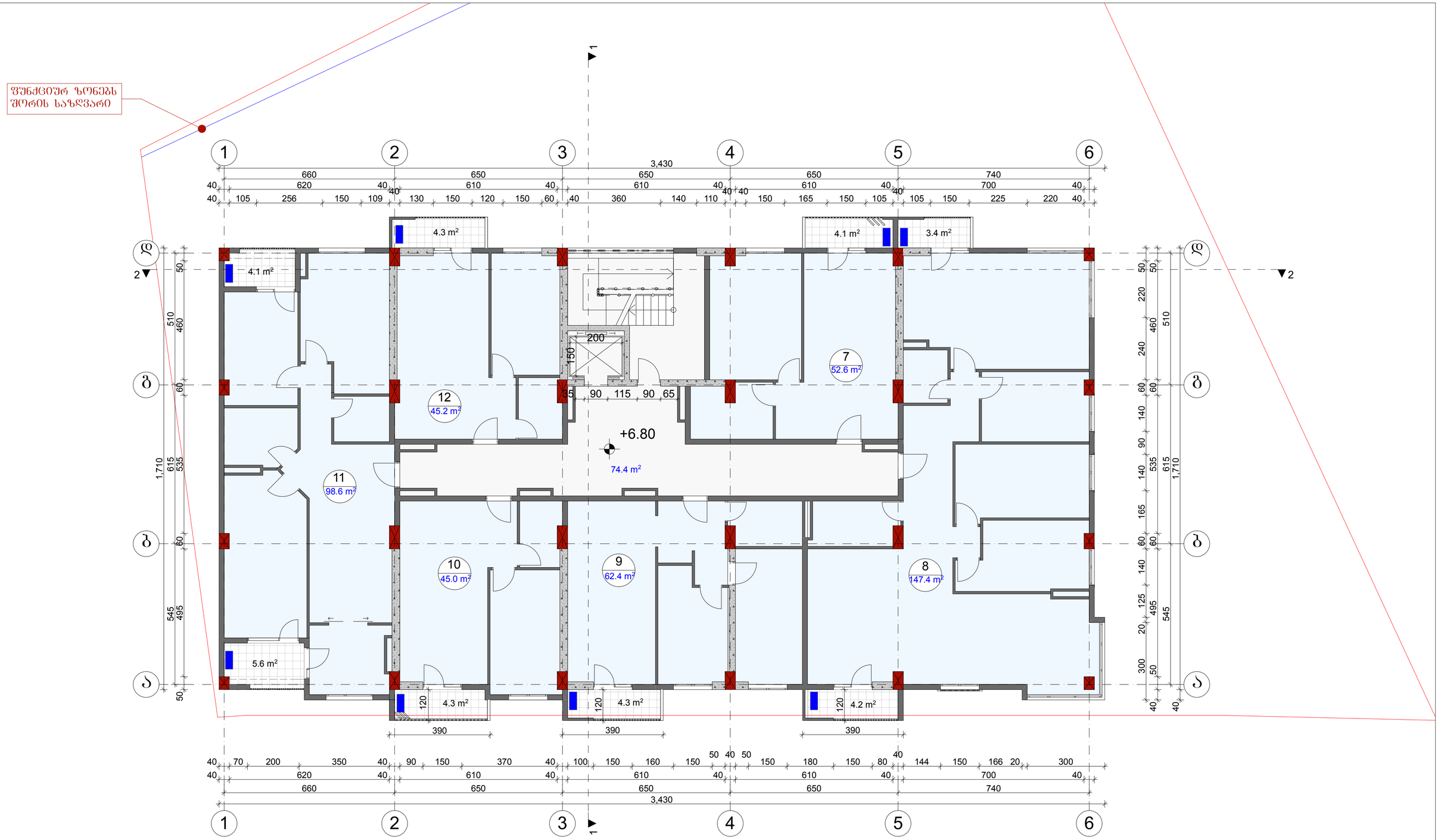

დაკვეთა	CAD. FILE	ფორმატი	თარიღი
	pla	A 2	2017

1. ნახაზზე საპროექტო შენობის ნოლი შესაბამება აბსოლუტურ ნიშნულს -
2. ნახაზზე ზომები მოცემულია სანტიმეტრებში.
3. ნახაზის ყველა ცვლილება მშენებლობისას შეთანხმებული უნდა იყოს პროექტის ავტორთან.

ობიექტის დასახელება:

მრავალფუნქციური კომპლექსი

მისამართი:

ქ. თბილისი, ვარკეთილის II მ/რ კვ.№22 მიწის ნაკვეთ. ს.კ 01.19.20.003.094

დამკვეთი:

პირობითი აღნიშვნები:

- წითელი ხაზი
- ღერძის ხაზი
- +3.60 არქიტექტურული ნიშნული
- კონდიციონერის და საძვაბის ადგილი

ექსპლიკაცია

7. საცხოვრებელი ფართი
8. საცხოვრებელი ფართი
9. საცხოვრებელი ფართი
10. საცხოვრებელი ფართი
11. საცხოვრებელი ფართი
12. საცხოვრებელი ფართი

თანამდებობა	გვარი სახელი	ხელმოწერა	სტადია	მასშ.	ფურც.	ფურც. რ
მთ.არქიტექტორი	თ.ჩხეიძე		პროექტი	1:100		
არქიტექტორი	გ.რევაზიშვილი		ნახაზის დასახელება:			
კონსტრუქტორი	ბ.ოქროშიძე		III სართულის გეგმა +6.80 ნიშნულზე			

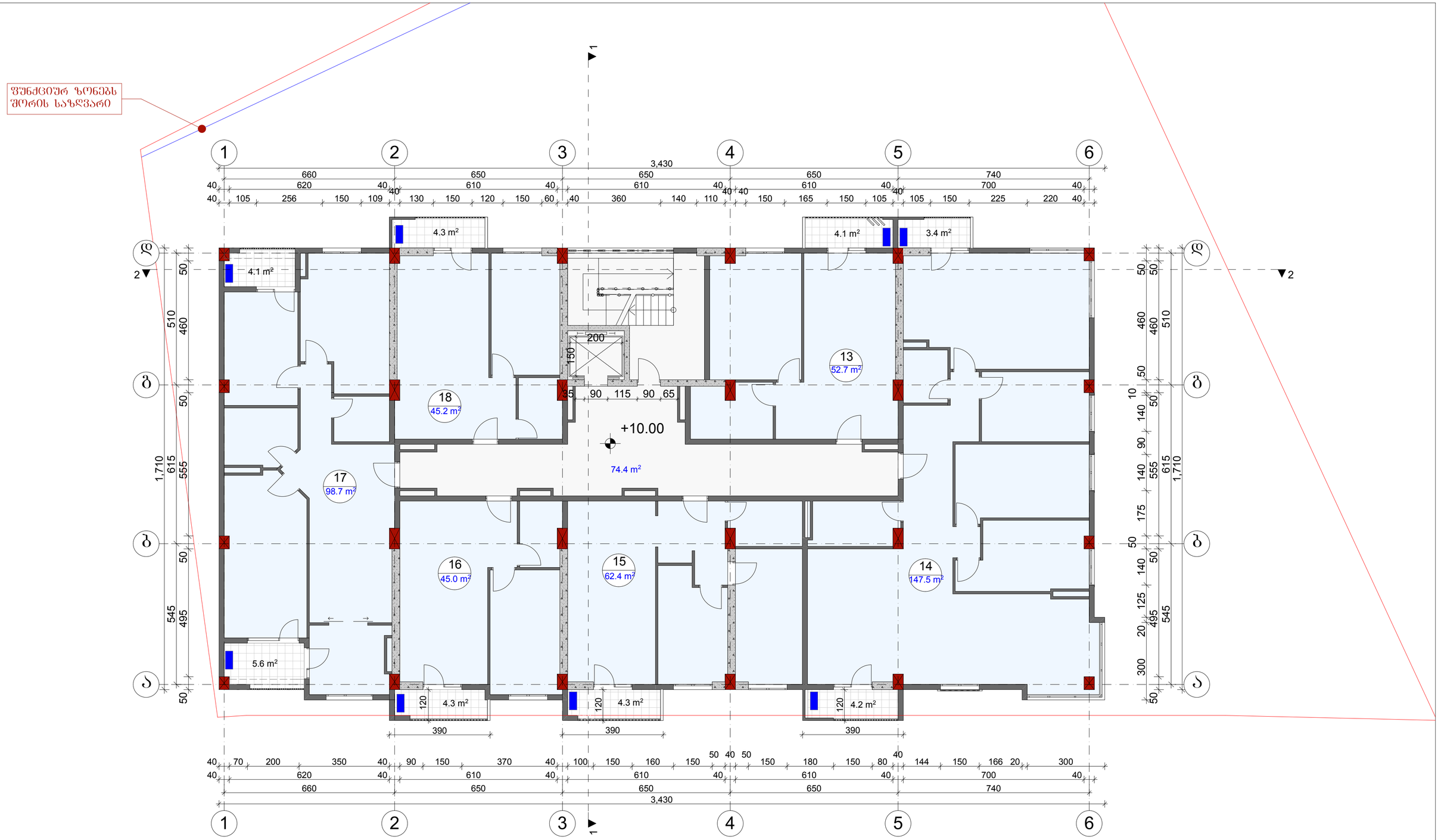

დაკვეთა	CAD. FILE	ფორმატი	თარიღი
	pla	A 2	2017

1. ნახაზზე საპროექტო შენობის ნოლი ფენისაბამება აბსოლუტურ ნიშნულს -
2. ნახაზზე ზომები მოცემულია სანტიმეტრებში.
3. ნახაზის ყველა ცვლილება მშენებლობისას შეთანხმებული უნდა იყოს პროექტის ავტორთან.

ობიექტის დასახელება:

მრავალფუნქციური კომპლექსი

მისამართი:

ქ. თბილისი, ვარკეთილის II მ/რ კვ.№22 მიწის ნაკვ. ს/კ 01.19.20.003.094

დამკვეთი:

პირობითი აღნიშვნები:

- წითელი ხაზი
- ღერძის ხაზი
- +3.60 არქიტექტურული ნიშნული
- კონდიციონერის და საძვაბის ადგილი

ექსპლიკაცია

13. საცხოვრებელი ფართი
14. საცხოვრებელი ფართი
15. საცხოვრებელი ფართი
16. საცხოვრებელი ფართი
17. საცხოვრებელი ფართი
18. საცხოვრებელი ფართი

თანამდებობა	გვარი სახელი	ხელმოწერა	სტადია	მასშ.	ფურც.	ფურც. რ
მთ.არქიტექტორი	თ.ჩხეიძე		პროექტი	1:100		
არქიტექტორი	ბ.რევაზიშვილი		ნახაზის დასახელება:			
კონსტრუქტორი	ბ.ოქროშიძე		IV სართულის გეგმა +10.00 ნიშნულზე			

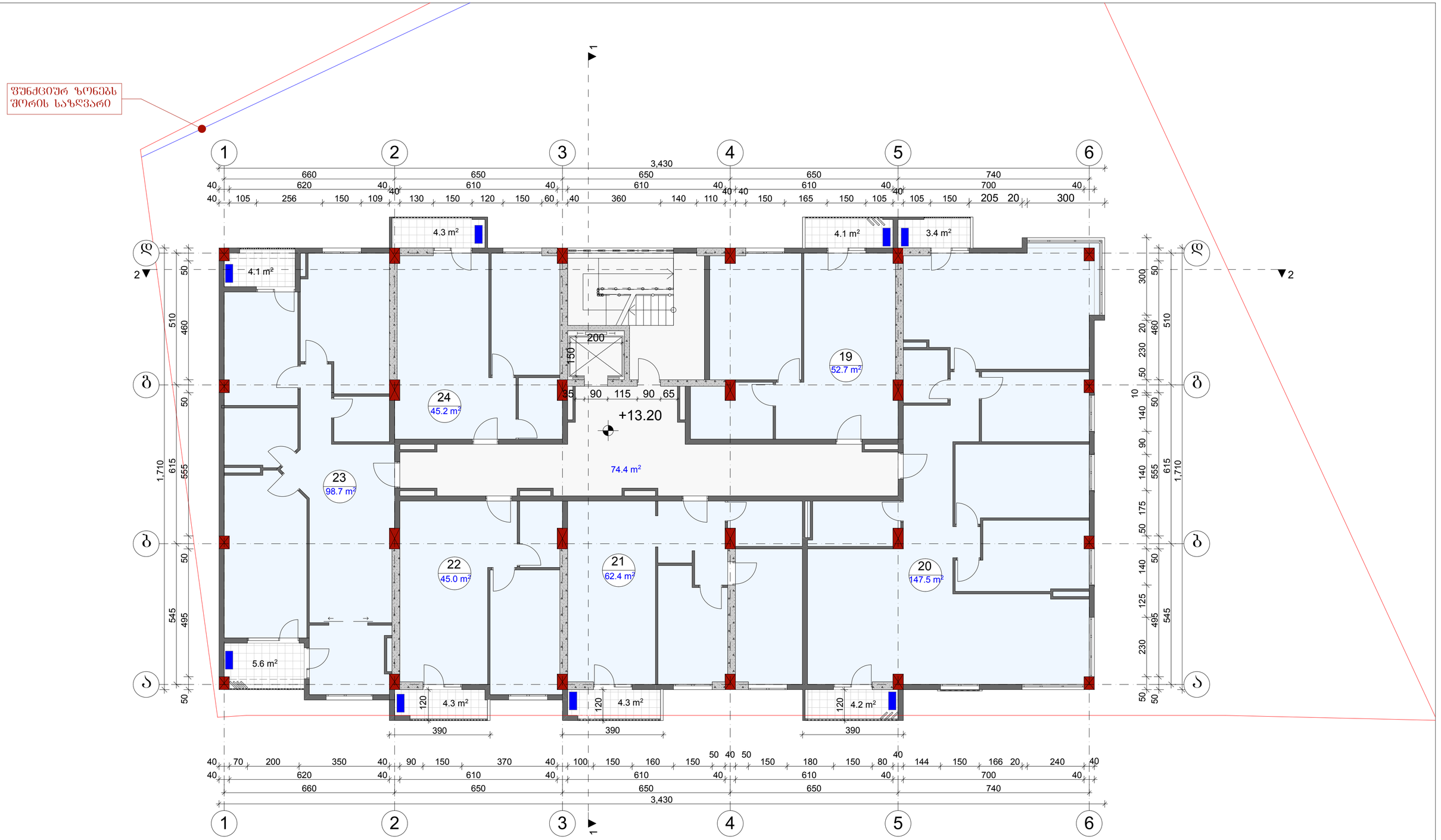

დაკვეთა	CAD. FILE	ფორმატი	თარიღი
	pla	A 2	2017

1. ნახაზზე საპროექტო შენობის ნოლი ფენისაბამება აბსოლუტურ ნიშნულს -

2. ნახაზზე ზომები მოცემულია სანტიმეტრებში.

3. ნახაზის ყველა ცვლილება მშენებლობისას შეთანხმებული უნდა იყოს პროექტის ავტორთან.

ობიექტის დასახელება:

მრავალფუნქციური კომპლექსი

მისამართი:

ქ. თბილისი, ვარკეთილის II მ/რ კვ.№22 მიწის ნაკვეთ. ს.კ 01.19.20.003.094

დამკვეთი:

პირობითი აღნიშვნები:

წითელი ხაზი

ღერძის ხაზი

+3.60 არქიტექტურული ნიშნული

კონდიციონერის და საძვაბის ადგილი

ექსპლიკაცია

19. საცხოვრებელი ფართი
20. საცხოვრებელი ფართი
21. საცხოვრებელი ფართი
22. საცხოვრებელი ფართი
23. საცხოვრებელი ფართი
24. საცხოვრებელი ფართი

თანამდებობა	გვარი სახელი	ხელმოწერა	სტადია	მასშ.	ფურც.	ფურც. რ
მთ.არქიტექტორი	თ.ჩხეიძე		პროექტი	1:100		
არქიტექტორი	ბ.რევაზიშვილი		ნახაზის დასახელება:			
კონსტრუქტორი	ბ.ოქროშიძე		V სართულის გეგმა +13.20 ნიშნულზე			

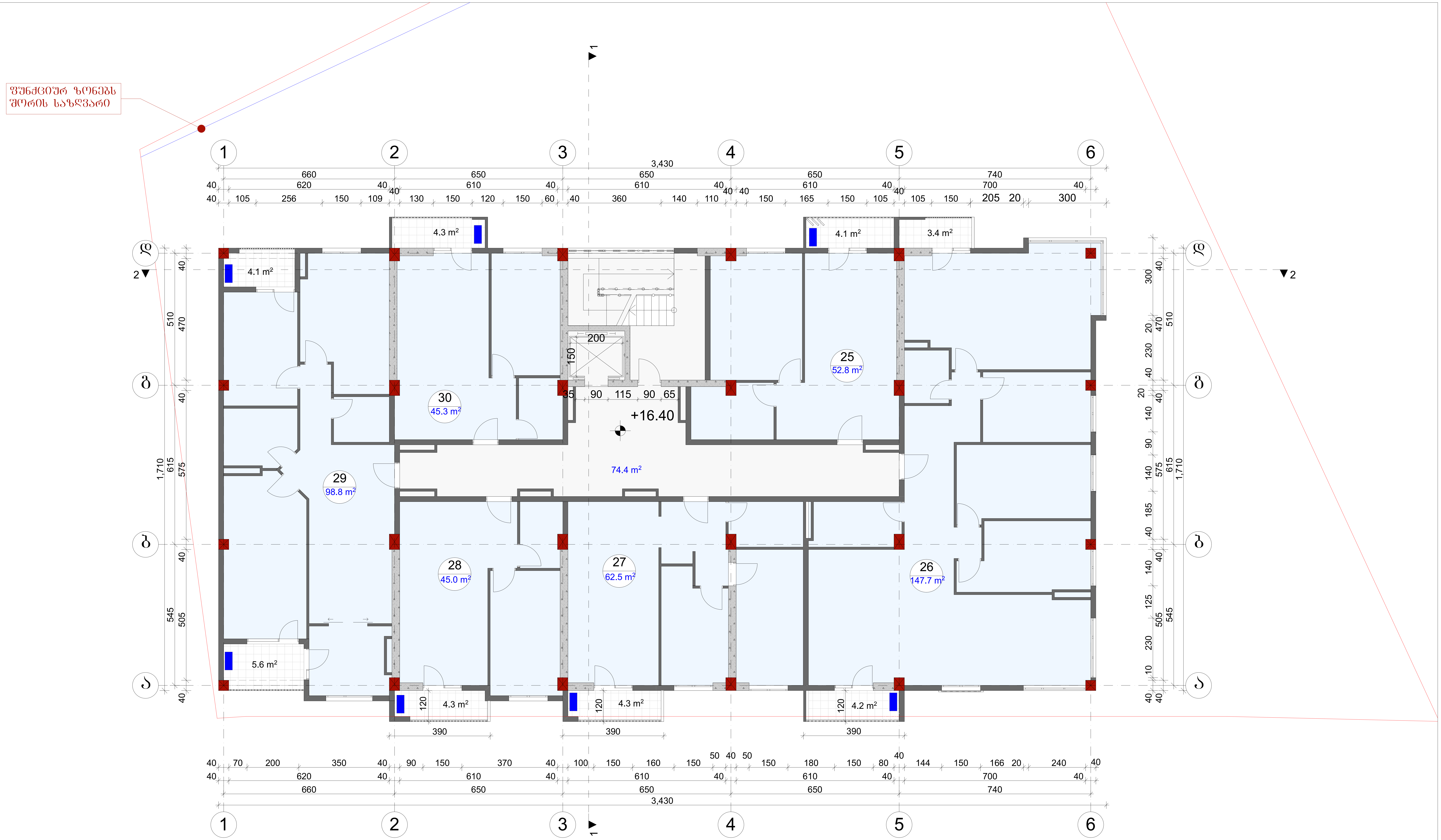

დაკვეთა	CAD. FILE	ფორმატი	თარიღი
	pla	A 2	2017

1. ნახაზზე საპროექტო შენობის ნოლი შეესაბამება აბსოლუტურ ნიშნულს -

2. ნახაზზე ზომები მოცემულია სანტიმეტრებში.

3. ნახაზის ყველა ცვლილება მშენებლობისას შეთანხმებული უნდა იყოს პროექტის ავტორთან.

ობიექტის დასახელება:

მრავალფუნქციური კომპლექსი

მისამართი:

ქ. თბილისი, ვარკეთილის II მ/რ კორპუსი №22 მიმდებარედ ს.კ 01.19.20.003.094

დამკვეთი:

პირობითი აღნიშვნები:

- წითელი ხაზი
- ღერძის ხაზი
- +3.60 არქიტექტურული ნიშნული
- კონდიციონერის და საქვაბის ადგილი

ექსპლიკაცია

25. საცხოვრებელი ფართი
26. საცხოვრებელი ფართი
27. საცხოვრებელი ფართი
28. საცხოვრებელი ფართი
29. საცხოვრებელი ფართი
30. საცხოვრებელი ფართი

თანამდეობა	გვარი სახელი	ხელმოწერა
მთ.არქიტექტორი	თ.ჩხეიძე	
არქიტექტორი	ბ.რევაზიშვილი	
კონსტრუქტორი	ზ.ოქროშიძე	

სტადია	მასშ.	ფურც.	ფურც. რ
პროექტი	1:100		

ნახაზის დასახელება:

VI სართულის გეგმა +16.40 ნიშნულზე

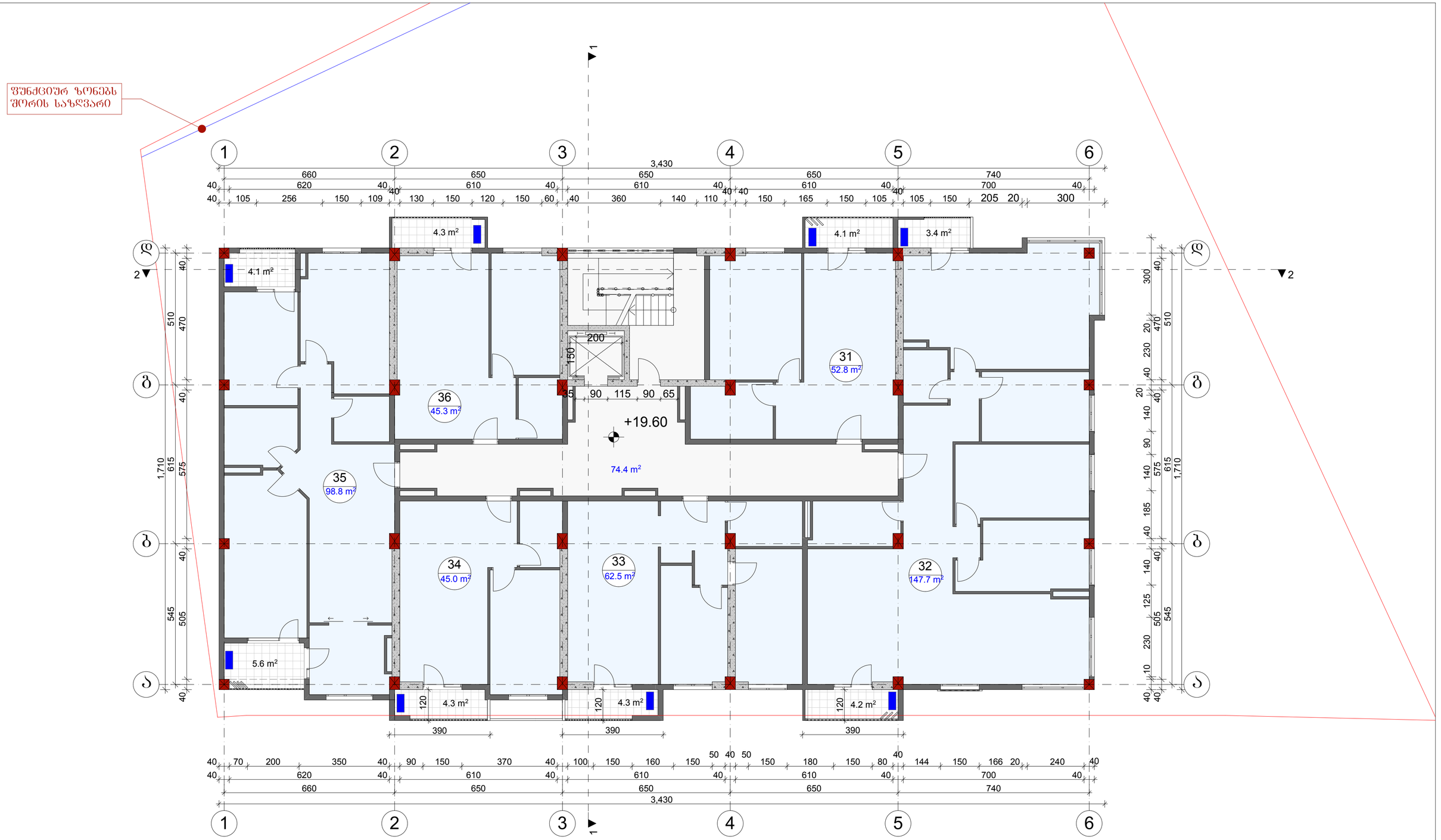

დაკვეთა	CAD. FILE	ფორმატი	თარიღი
	pla	A 2	2017

1. ნახაზზე საპროექტო შენობის ნოლი ფენისაბამება აბსოლუტურ ნიშნულს -
2. ნახაზზე ზომები მოცემულია სანტიმეტრებში.
3. ნახაზის ყველა ცვლილება მშენებლობისას შეთანხმებული უნდა იყოს პროექტის ავტორთან.

ობიექტის დასახელება:

მრავალფუნქციური კომპლექსი

მისამართი:

ქ. თბილისი, ვარკეთილის II მ/რ კვ.კაშხი №22 მიწის ნაკვეთ. ს.კ 01.19.20.003.094

დამკვეთი:

პირობითი აღნიშვნები:

წითელი ხაზი

ღერძის ხაზი

+3.60 არქიტექტურული ნიშნული

კონდიციონერის და საძვაბის ადგილი

ექსპლიკაცია

31. საცხოვრებელი ფართი
32. საცხოვრებელი ფართი
33. საცხოვრებელი ფართი
34. საცხოვრებელი ფართი
35. საცხოვრებელი ფართი
36. საცხოვრებელი ფართი

თანამდებობა	გვარი სახელი	ხელმოწერა
მთ.არქიტექტორი	თ.ჩხეიძე	
არქიტექტორი	ბ.რევაზიშვილი	
კონსტრუქტორი	ბ.ოქროშიძე	

სტადია	მასშ.	ფურც.	ფურც. რ
პროექტი	1:100		

ნახაზის დასახელება:

VII სართულის გეგმა +29.60 ნიშნულზე

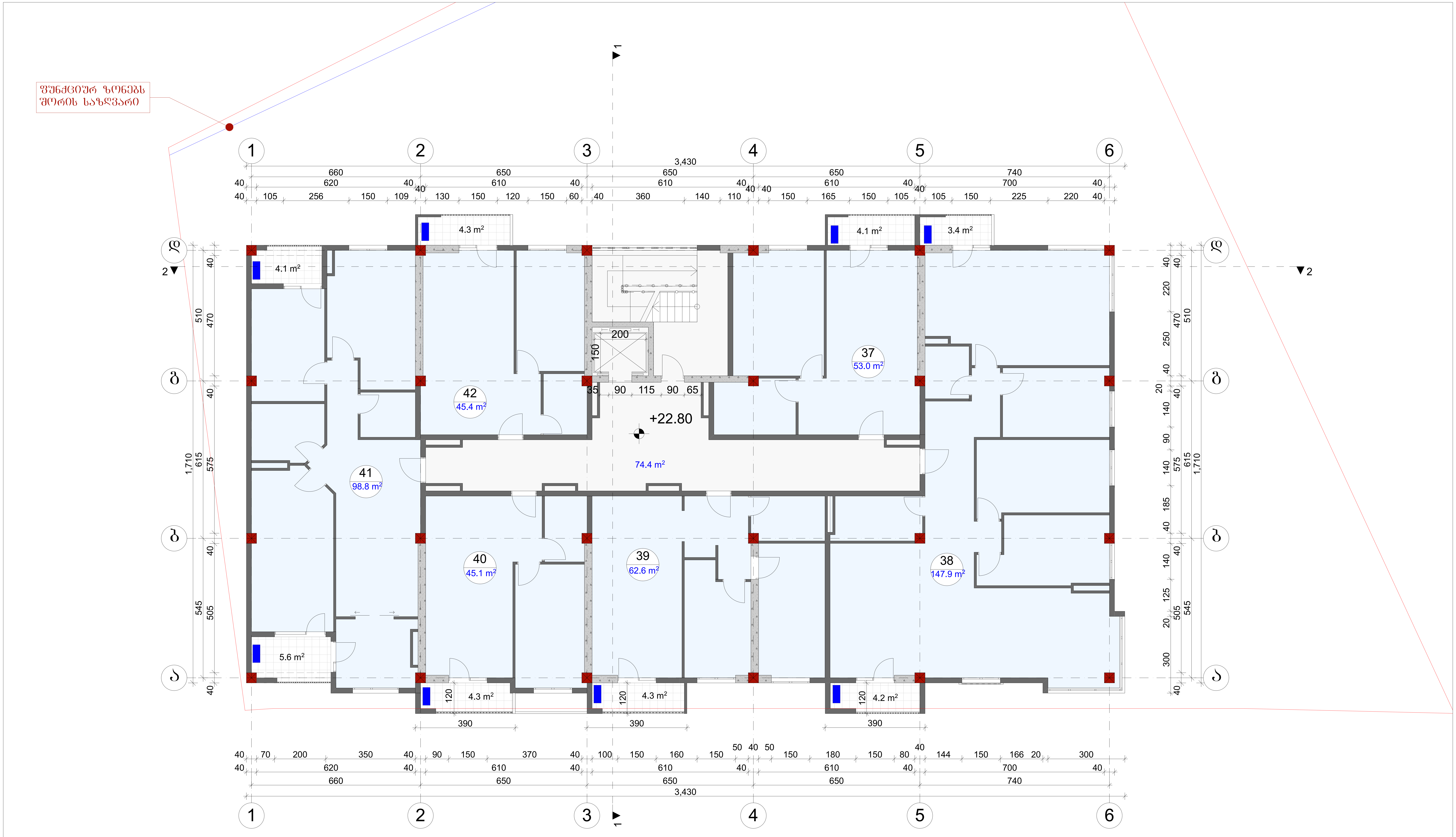

დაკვეთა	CAD. FILE	ფორმატი	თარიღი
	pla	A 2	2017

1. ნახაზზე საპროექტო შენობის ნოლი შეესაბამება აბსოლუტურ ნიშნულს -

2. ნახაზზე ზომები მოცემულია სანტიმეტრებში.

3. ნახაზის ყველა ცვლილება მშენებლობისას შეთანხმებული უნდა იყოს პროექტის ავტორთან.

ობიექტის დასახელება:

მრავალფუნქციური კომპლექსი

მისამართი:

ქ. თბილისი, ვარკეთილის II მ/რ კორპუსი №22 მიმდებარედ ს.კ 01.19.20.003.094

დამკვეთი:

პირობითი აღნიშვნები:

- წითელი ხაზი
- ღერძის ხაზი
- +3.60 არქიტექტურული ნიშნული
- კონდიციონერის და საქვაბის ადგილი

ექსპლიკაცია

37. საცხოვრებელი ფართი
38. საცხოვრებელი ფართი
39. საცხოვრებელი ფართი
40. საცხოვრებელი ფართი
41. საცხოვრებელი ფართი
42. საცხოვრებელი ფართი

თანამდებობა	გვარი სახელი	ხელმოწერა
მთ.არქიტექტორი	თ.ჩხეიძე	
არქიტექტორი	გ.რევაზიშვილი	
კონსტრუქტორი	ბ.ოქროშიძე	

სტადია	მასშ.	ფურც.	ფურც. რ
პროექტი	1:100		

ნახაზის დასახელება:

VIII სართულის გეგმა +22.80 ნიშნულზე

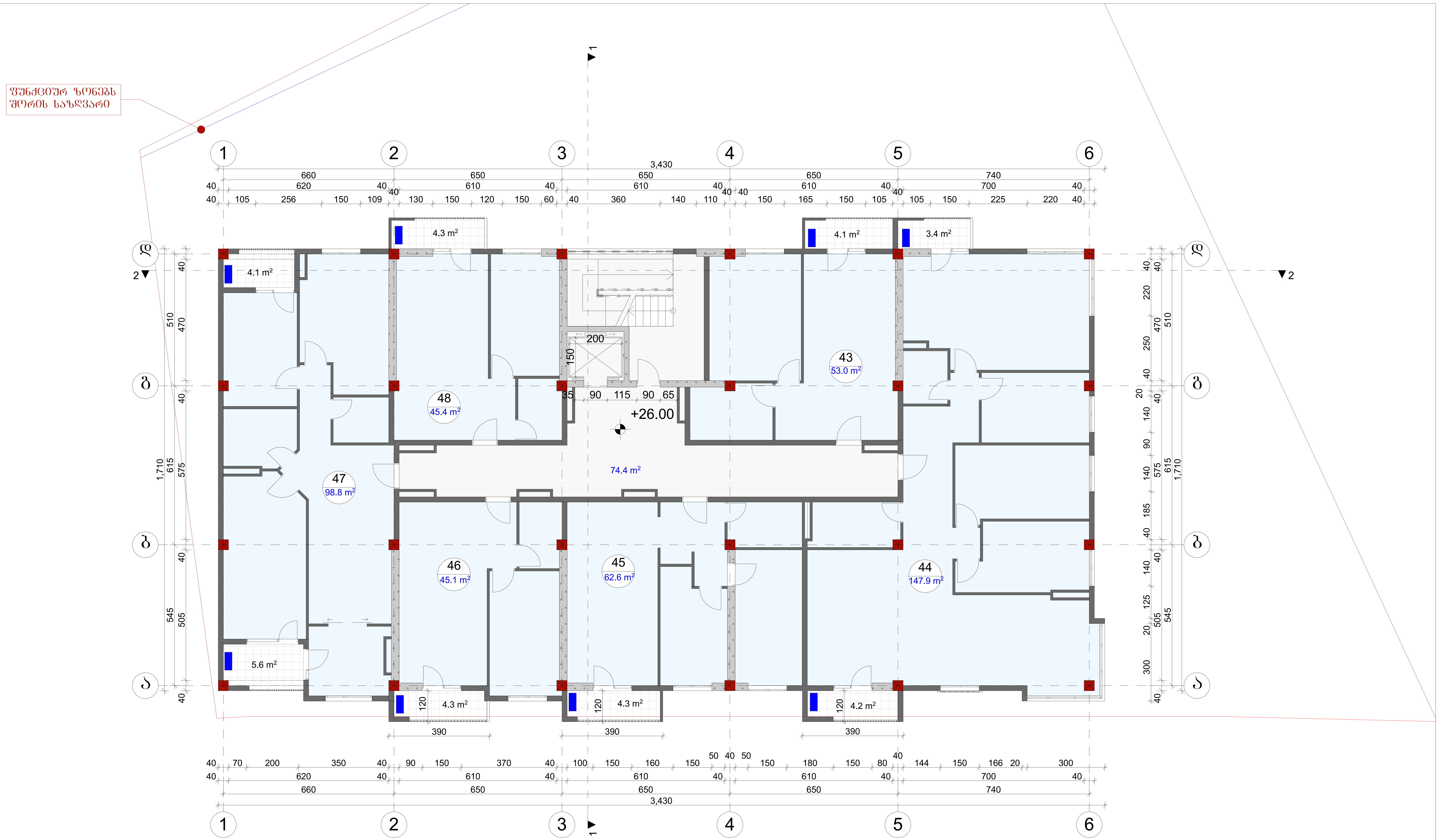

დაკვეთა	CAD. FILE	ფორმატი	თარიღი
	pla	A 2	2017

1. ნახაზზე საპროექტო შენობის ნოლი შეესაბამება აბსოლუტურ ნიშნულს -

2. ნახაზზე ზომები მოცემულია სანტიმეტრებში.

3. ნახაზის ყველა ცვლილება მშენებლობისას შეთანხმებული უნდა იყოს პროექტის ავტორთან.

ობიექტის დასახელება:

მრავალფუნქციური კომპლექსი

მისამართი:

ქ. თბილისი, ვარკეთილის II მ/რ კორპუსი №22 მიმდებარედ ს.კ 01.19.20.003.094

დამკვეთი:

პირობითი აღნიშვნები:

- წითელი ხაზი
- ღერძის ხაზი
- +3.60 არქიტექტურული ნიშნული
- კონდიციონერის და საქვაბის ადგილი

ექსპლიკაცია

43. საცხოვრებელი ფართი
44. საცხოვრებელი ფართი
45. საცხოვრებელი ფართი
46. საცხოვრებელი ფართი
47. საცხოვრებელი ფართი
48. საცხოვრებელი ფართი

თანამდებობა	გვარი სახელი	ხელმოწერა
მთ.არქიტექტორი	თ.ჩხეიძე	
არქიტექტორი	გ.რევაზიშვილი	
კონსტრუქტორი	ზ.ოქროშიძე	

სტადია	მასშ.	ფურც.	ფურც. რ
პროექტი	1:100		

ნახაზის დასახელება:

IX სართულის გეგმა +26.00 ნიშნულზე

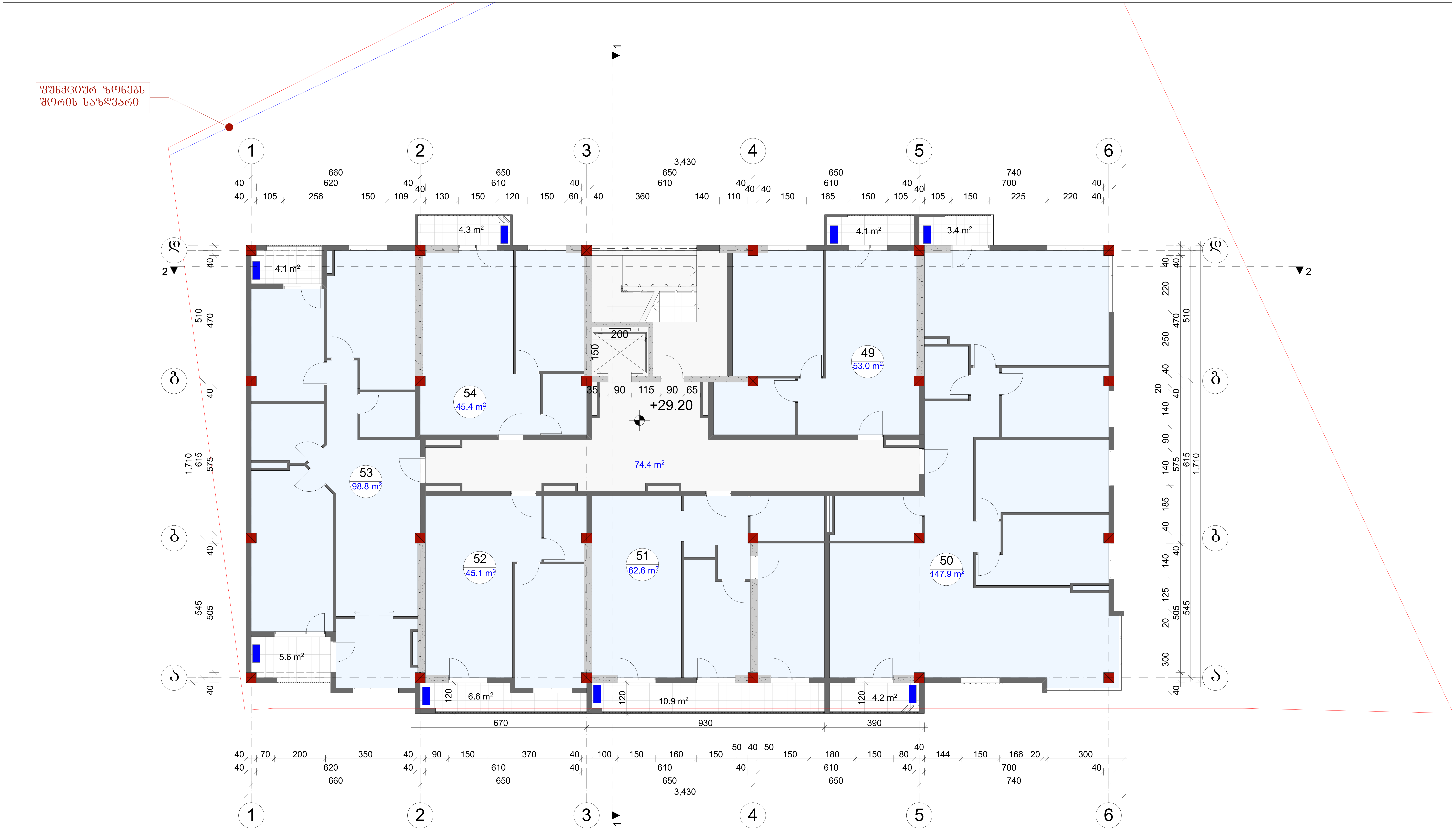

დაკვეთა	CAD. FILE	ფორმატი	თარიღი
	pla	A 2	2017

1. ნახაზზე საპროექტო შენობის ნოლი შეესაბამება აბსოლუტურ ნიშნულს -
2. ნახაზზე ზომები მოცემულია სანტიმეტრებში.
3. ნახაზის ყველა ცვლილება მშენებლობისას შეთანხმებული უნდა იყოს პროექტის ავტორთან.

ობიექტის დასახელება:

მრავალფუნქციური კომპლექსი

მისამართი:

ქ. თბილისი, ვარკეთილის II მ/რ კორპუსი №22 მიმდებარედ ს.კ 01.19.20.003.094

დამკვეთი:

პირობითი აღნიშვნები:

- წითელი ხაზი
- ღერძის ხაზი
- +3.60 არქიტექტურული ნიშნული
- კონდიციონერის და საქვაბის ადგილი

ექსპლიკაცია

49. საცხოვრებელი ფართი
50. საცხოვრებელი ფართი
51. საცხოვრებელი ფართი
52. საცხოვრებელი ფართი
53. საცხოვრებელი ფართი
54. საცხოვრებელი ფართი

თანამდებობა	გვარი სახელი	ხელმოწერა
მთ.არქიტექტორი	თ.ჩხეიძე	
არქიტექტორი	გ.რევაზიშვილი	
კონსტრუქტორი	ზ.ოქროშიძე	

სტადია	მასშ.	ფურც.	ფურც. რ
პროექტი	1:100		

ნახაზის დასახელება:

X სართულის გეგმა +29.20 ნიშნულზე

ҚҰЖАТ ТҮРІ	CAD. FILE	ТҮТІНДЕУ	ӨЛШЕМІ
	pln	А 2	2017

1. ҚАЛАЛЫҚ ЖОСПАРЛАУ ЖӘНЕ ҚҰРЫЛЫС САЛУ ТУРАЛЫ ҚАЛАЛЫҚ ЖОСПАРЛАУ ЖӘНЕ ҚҰРЫЛЫС САЛУ ТУРАЛЫ ҚАЗАҚСТАН РЕСПУБЛИКАСЫ ЗАҢЫНЫҢ ТАЛАПТАРЫНА СӘЙКЕС ЖАСАЛҒАН.
2. ҚАЛАЛЫҚ ҚҰРЫЛЫС ЖОБАЛАУҒА АРНАЛҒАН ТАПСЫРМАНЫҢ ТАЛАПТАРЫ ЖӘНЕ ҚАЛА ӘКІМДІГІНІҢ ТАЛАПТАРЫНА СӘЙКЕС ЖАСАЛҒАН.
3. ҚАЛАЛЫҚ ЖЕРГІЛІКТІ СӘУЛЕТТІК ЖӘНЕ ҚҰРЫЛЫСТЫҚ ТАЛАПТАРЫНА СӘЙКЕС ЖАСАЛҒАН.

ӨЗГЕРІСТЕР ЖӘНЕ ТОЛЫҚТЫРУЛАР:

ӨЗГЕРІСТЕРДІҢ ЖАЗБАША ЖҰМЫСТЫҢ ТІЗІМІ

ЖОБАЛАУШЫЛАР:

Д. ОЛЖАБЕКОВА, ЗАҢГЕРДІҢ ЖЕКЕ ІІ ӘЛ ЖЕКЕЛІК №22 20ЗЕЗЗАЖЕ Ы.І 01.12.2000ЗЗ094

ҚОСАЛҚЫЛАР:

ЖОСПАРЛАУ ШЕШІМДЕРІ

+3.60 — ЖОҒАРҒЫ БЕЛГІ

ҰЙЫМДАСТЫРУШЫ ҚҰЖАТТЫҢ ЖОБАСЫ

ТҰРҒЫЗЫЛҒАН ЖЕРЛЕРДІ ӨЗГЕРТУ

ЖОБАЛАУШЫЛАР	ҚОЛЫ	ТЕКСЕРГЕН	ТҮТІНДЕУ	ӨЛШЕМІ
ГАП				

ЖОБАЛЫҚ ҚҰЖАТТАРДЫҢ ӨЗГЕРІСТЕРІ						
ӨЗГЕРІСТЕР ЖАСАҒАН	ӨЗГЕРІСТЕР ЖАСАЛҒАН ЖЕР	ӨЗГЕРІСТЕР ЖАСАЛҒАН ЖЕР	ӨЗГЕРІСТЕР ЖАСАЛҒАН ЖЕР	ӨЗГЕРІСТЕР ЖАСАЛҒАН ЖЕР	ӨЗГЕРІСТЕР ЖАСАЛҒАН ЖЕР	ӨЗГЕРІСТЕР ЖАСАЛҒАН ЖЕР
55. ЫСЫҚТАНДЫРЫЛҒАН ҒИМАРАТ						
56. ЫСЫҚТАНДЫРЫЛҒАН ҒИМАРАТ						
57. ЫСЫҚТАНДЫРЫЛҒАН ҒИМАРАТ						
58. ЫСЫҚТАНДЫРЫЛҒАН ҒИМАРАТ						
59. ЫСЫҚТАНДЫРЫЛҒАН ҒИМАРАТ						
60. ЫСЫҚТАНДЫРЫЛҒАН ҒИМАРАТ						

ЖОБАЛЫҚ ҚҰЖАТТАРДЫҢ ӨЗГЕРІСТЕРІ						
ӨЗГЕРІСТЕР ЖАСАҒАН	ӨЗГЕРІСТЕР ЖАСАЛҒАН ЖЕР	ӨЗГЕРІСТЕР ЖАСАЛҒАН ЖЕР	ӨЗГЕРІСТЕР ЖАСАЛҒАН ЖЕР	ӨЗГЕРІСТЕР ЖАСАЛҒАН ЖЕР	ӨЗГЕРІСТЕР ЖАСАЛҒАН ЖЕР	ӨЗГЕРІСТЕР ЖАСАЛҒАН ЖЕР
55. ЫСЫҚТАНДЫРЫЛҒАН ҒИМАРАТ						
56. ЫСЫҚТАНДЫРЫЛҒАН ҒИМАРАТ						
57. ЫСЫҚТАНДЫРЫЛҒАН ҒИМАРАТ						
58. ЫСЫҚТАНДЫРЫЛҒАН ҒИМАРАТ						
59. ЫСЫҚТАНДЫРЫЛҒАН ҒИМАРАТ						
60. ЫСЫҚТАНДЫРЫЛҒАН ҒИМАРАТ						

XI ЫСЫҚТАНДЫРЫЛҒАН ӨЗӨЗА +32.40 БӨЛМЕНІҢ БЕЛГІСІ

ЖОБАЛЫҚ ҚҰЖАТТАРДЫҢ ӨЗГЕРІСТЕРІ						
ӨЗГЕРІСТЕР ЖАСАҒАН	ӨЗГЕРІСТЕР ЖАСАЛҒАН ЖЕР	ӨЗГЕРІСТЕР ЖАСАЛҒАН ЖЕР	ӨЗГЕРІСТЕР ЖАСАЛҒАН ЖЕР	ӨЗГЕРІСТЕР ЖАСАЛҒАН ЖЕР	ӨЗГЕРІСТЕР ЖАСАЛҒАН ЖЕР	ӨЗГЕРІСТЕР ЖАСАЛҒАН ЖЕР
55. ЫСЫҚТАНДЫРЫЛҒАН ҒИМАРАТ						
56. ЫСЫҚТАНДЫРЫЛҒАН ҒИМАРАТ						
57. ЫСЫҚТАНДЫРЫЛҒАН ҒИМАРАТ						
58. ЫСЫҚТАНДЫРЫЛҒАН ҒИМАРАТ						
59. ЫСЫҚТАНДЫРЫЛҒАН ҒИМАРАТ						
60. ЫСЫҚТАНДЫРЫЛҒАН ҒИМАРАТ						

ЖОБАЛЫҚ ҚҰЖАТТАРДЫҢ ӨЗГЕРІСТЕРІ						
ӨЗГЕРІСТЕР ЖАСАҒАН	ӨЗГЕРІСТЕР ЖАСАЛҒАН ЖЕР	ӨЗГЕРІСТЕР ЖАСАЛҒАН ЖЕР	ӨЗГЕРІСТЕР ЖАСАЛҒАН ЖЕР	ӨЗГЕРІСТЕР ЖАСАЛҒАН ЖЕР	ӨЗГЕРІСТЕР ЖАСАЛҒАН ЖЕР	ӨЗГЕРІСТЕР ЖАСАЛҒАН ЖЕР
55. ЫСЫҚТАНДЫРЫЛҒАН ҒИМАРАТ						
56. ЫСЫҚТАНДЫРЫЛҒАН ҒИМАРАТ						
57. ЫСЫҚТАНДЫРЫЛҒАН ҒИМАРАТ						
58. ЫСЫҚТАНДЫРЫЛҒАН ҒИМАРАТ						
59. ЫСЫҚТАНДЫРЫЛҒАН ҒИМАРАТ						
60. ЫСЫҚТАНДЫРЫЛҒАН ҒИМАРАТ						

ӨЗГЕРІСТЕР ЖАСАҒАН — ЖОБАЛЫҚ ҚҰЖАТТАРДЫҢ ӨЗГЕРІСТЕРІ

ӨЗГЕРІСТЕР ЖАСАЛҒАН ЖЕР — ӨЗГЕРІСТЕР ЖАСАЛҒАН ЖЕР

ҚҰЖАТТЫҢ АТАУЫ	CAD. FILE	ҮЛГІЛІК№	ПАЙДАЛАНУ
	pla	А 2	2017

1. ҒИМАРАТТЫҢ ЖОБАЛЫҚ ШЕШІМДЕРІ ЖАЙЛЫ ҚОРЫТЫНДЫ БОЙЫНША ҚОСЫМША МӘЛІМЕТТЕР -
2. ҒИМАРАТТЫҢ ЖАЛПЫ ҮЛГІСІ
3. ҒИМАРАТТЫҢ ЭЛЕКТР ЖАБДЫҚТАУЫ
4. ҒИМАРАТТЫҢ ЖЫЛУМЕН ЖӘНЕ ЫСТЫҚ СУМЕН ЖАБДЫҚТАЛУЫ

ҚҰЖАТТЫҢ ӨЗГЕРІСТЕРІН ЖАЗЫП ТІРКЕУ ЖӨНІНДЕГІ ЖАЗБА

ЖОБАЛАУШЫ:
ТАПСЫРЫС БЕРУШІ ЖЕКЕ КӘСІПКЕРЛІК
ТАПСЫРЫС БЕРУШІ ЖЕКЕ КӘСІПКЕРЛІК
ТАПСЫРЫС БЕРУШІ ЖЕКЕ КӘСІПКЕРЛІК

ЖОБАЛАУШЫ:
Д. ОМАРОВА, ЗЕЛЕНОПОЛЬСКАЯ II ЗД 4ЛИЦЕНЗИЯ
№22 20.09.2012ЖЖ Б.Ғ. 01.19.20.0003.094

ҚОСЫМША:

+3.60 ЖЕРГІЛІКТІ БЕЛГІСІ

ЖЕРГІЛІКТІ ҚОЛДАНЫЛАТЫН ЖЕР УЧАСКЕСІНІҢ ШЕКАРАСЫ

ЖОБАЛЫҚ ШЕШІМДЕР:

1. ҚАБЫРҒА
2. ҚАБЫРҒА
3. ҚАБЫРҒА
4. ҚАБЫРҒА

ҒИМАРАТТЫҢ ЖОБАЛЫҚ ШЕШІМДЕРІ

ЖОБАЛЫҚ ШЕШІМДЕРІ	ҒИМАРАТТЫҢ ЖОБАЛЫҚ ШЕШІМДЕРІ
61. ҚАБЫРҒА	
62. ҚАБЫРҒА	
63. ҚАБЫРҒА	
64. ҚАБЫРҒА	

ЖОБАЛЫҚ ШЕШІМДЕРІ	ҒИМАРАТТЫҢ ЖОБАЛЫҚ ШЕШІМДЕРІ
ЖЕР УЧАСКЕСІНІҢ ЖОБАЛЫҚ ШЕШІМДЕРІ	
ЖЕР УЧАСКЕСІНІҢ ЖОБАЛЫҚ ШЕШІМДЕРІ	
ЖЕР УЧАСКЕСІНІҢ ЖОБАЛЫҚ ШЕШІМДЕРІ

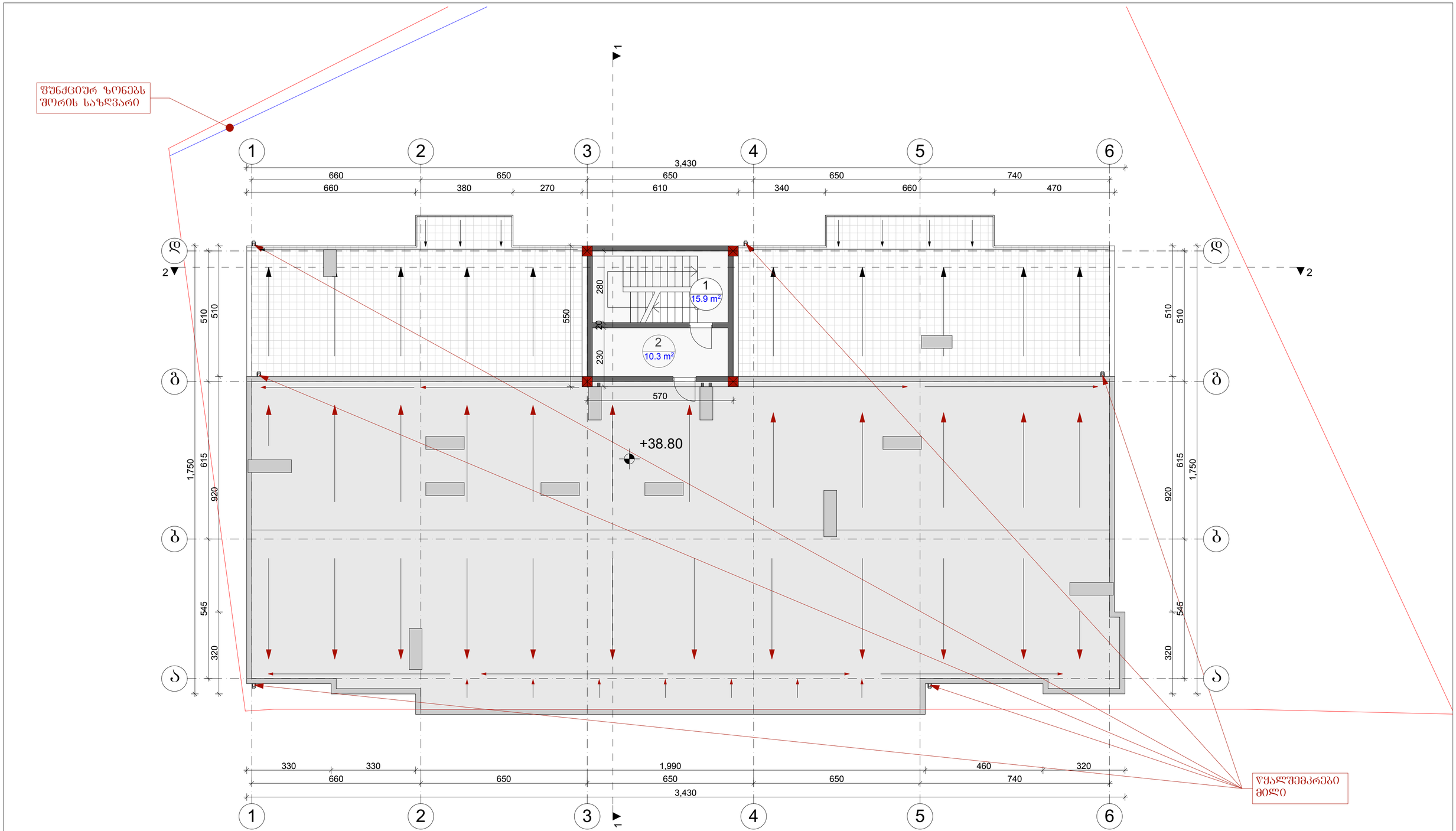

დაკვეთა	CAD. FILE	ფორმატი	თარიღი
	pla	A 2	2017

1. ნახაზზე საპროექტო შენობის ნოლი შეესაბამება აბსოლუტურ ნიშნულს -
2. ნახაზზე ხომები მოცემულია სანტიმეტრებში.
3. ნახაზის ყველა ცვლილება მშენებლობისას შეთანხმებული უნდა იქოს პროექტის ავტორთან.

ობიექტის დასახელება:

მრავალფუნქციური კომპლექსი

მისამართი:

ქ. თბილისი, ვარკეთილის II მრ კორპუსი №22 მიმდებარედ ს.კ 01.19.20.003.094

დამკვეთი:

პირობითი აღნიშვნები:

- წითელი ხაზი
- ღერძის ხაზი
- +3.60 არქიტექტურული ნიშნული
- კონდიციონერის და საძვაბის ადგილი

ექსპლიკაცია

1. კიბის უჯრედი
2. დამხმარე ფართი

თანამდებობა	გვარი სახელი	ხელმოწერა
მთ.არქიტექტორი	თ.ჩხეიძე	
არქიტექტორი	ბ.რევაზიშვილი	
კონსტრუქტორი	ბ.ოქროშიძე	

სტადია	მასშ.	ფურც.	ფურც. რ
პროექტი	1:100		

ნახაზის დასახელება:

გადახურვის გეგმა +38.80 ნიშნულზე

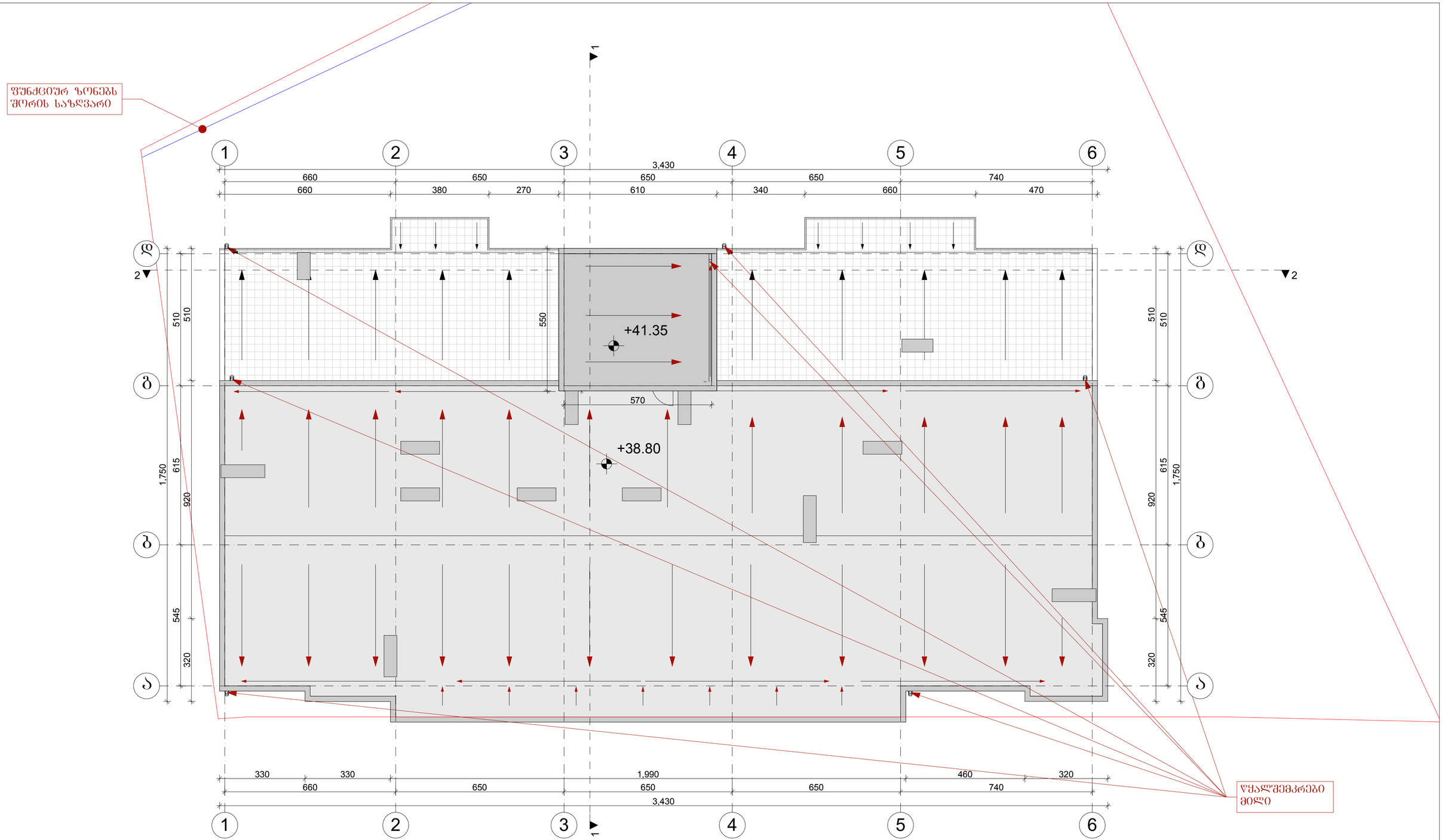

დაკვეთა	CAD. FILE	ფორმატი	თარიღი
	pla	A 2	2017

1. ნახაზზე საპროექტო შენობის ნოლი შეესაბამება აბსოლუტურ ნიშნულს -

2. ნახაზზე ხომები მოცემულია სანტიმეტრებში.

3. ნახაზის ყველა ცვლილება შეთანხმებული უნდა იქნეს პროექტის ავტორთან.

ობიექტის დასახელება:

მრავალფუნქციური კომპლექსი

მისამართი:

ქ. ობილისი, ვარკეთილის II მრ კორპუსი №22 მიმდებარედ ს.კ 01.19.20.003.094

დამკვეთი:

პირობითი აღნიშვნები:

- წითელი ხაზი
- ღერძის ხაზი
- +3.60 არქიტექტურული ნიშნული
- კონდიციონერის და საძვაბის ადგილი

ექსპლიკაცია

თანამდებობა	გვარი სახელი	ხელმოწერა
მთ.არქიტექტორი	თ.ჩხეიძე	
არქიტექტორი	გ.რევაზიშვილი	
კონსტრუქტორი	გ.ოქროშიძე	

სტადია	მასშ.	ფურც.	ფურც. რ
პროექტი	1:100		

ნახაზის დასახელება:

გადახურვის გეგმა +41.35 ნიშნულზე