საქართველო
ქ. თბილისის მერია
სსიპ თბილისის არქიტექტურის სამსახური

ქალაქი თბილისი, სოფელი დიღმის ტერიტორია,
დაინტერესებაში არსებული 3500 კვ.მ. სასოფლო-სამეურნეო
დანიშნულების მიწის ნაკვეთის და მისი მიმდებარე ტერიტორიის ტოპოგრაფიული

# გეგმა

სამსახურის უფროსი: /----------/

საფუძველი:

ჩ

ნაყარი

ძს

ძა

გ

გ

გ

გრუნტის გზა






## პირობითი აღნიშვნები

WGS 1984-ის კოორდინატთა სისტემის UTM პროექცია

| | | | |
|---|---|---|---|
| ძს | საცხ. შენობა | ხის ღობე | წ — წყალგაყვანილობა |
| ძა | არასაცხ. შენობა | ღობე | |
| | ფარდული | ქვის კედელი | გ — გაზი |
| | მშენებარე შენობა | კედელი | კ — კანალიზაცია |
| | | ფლატე | სან — სანიაღვრე |
| | სატრანსფორ. ჯიხური | რკინიგზა | კგ — კავშირგაბმულობა |
| | ხეები | სამეთვალყურეო ჭები | ელ. ქსელები |
| | გარე განათება | ელ. გადამცემი ხაზი | თგ — გათბობა |

შენიშვნა: 1) გეგმაზე დატანილია საჯარო რეესტრში რეგისტრირებული ნაკვეთის საზღვრები
2) ვინაიდან გეგმაზე დატანილია მხოლოდ რეგისტრირებული მიწისქვეშა კომუნიკაციები მათი მდებარეობების დაზუსტება მოხდეს ყველა კომუნიკაციის წარმომადგენლებთან


შპს „ნიუ პოინტ“
საქართველო, თბილისი, საბურთალოს ქ. №44;
ტელ: +995 32 2945808; მობ: 557 704433;

NEW POINT
Ltd „NewPoint“
44 saburTalo street, Tbilisi, Georgia,
tel: +995 32 2945808; cell phone: +995 557 704433;
www. newpoint.ge
info@newpoint.ge


| | | |
|---|---|---|
| დირექტორი: | | გ. კირკიტაძე |
| აზომა: | | ვ. ვირსალაძე |
| დახაზა: | | ნ. კობაიძე |
| მაშტაბი: 1:500 | | 26/01/2017 წ. |

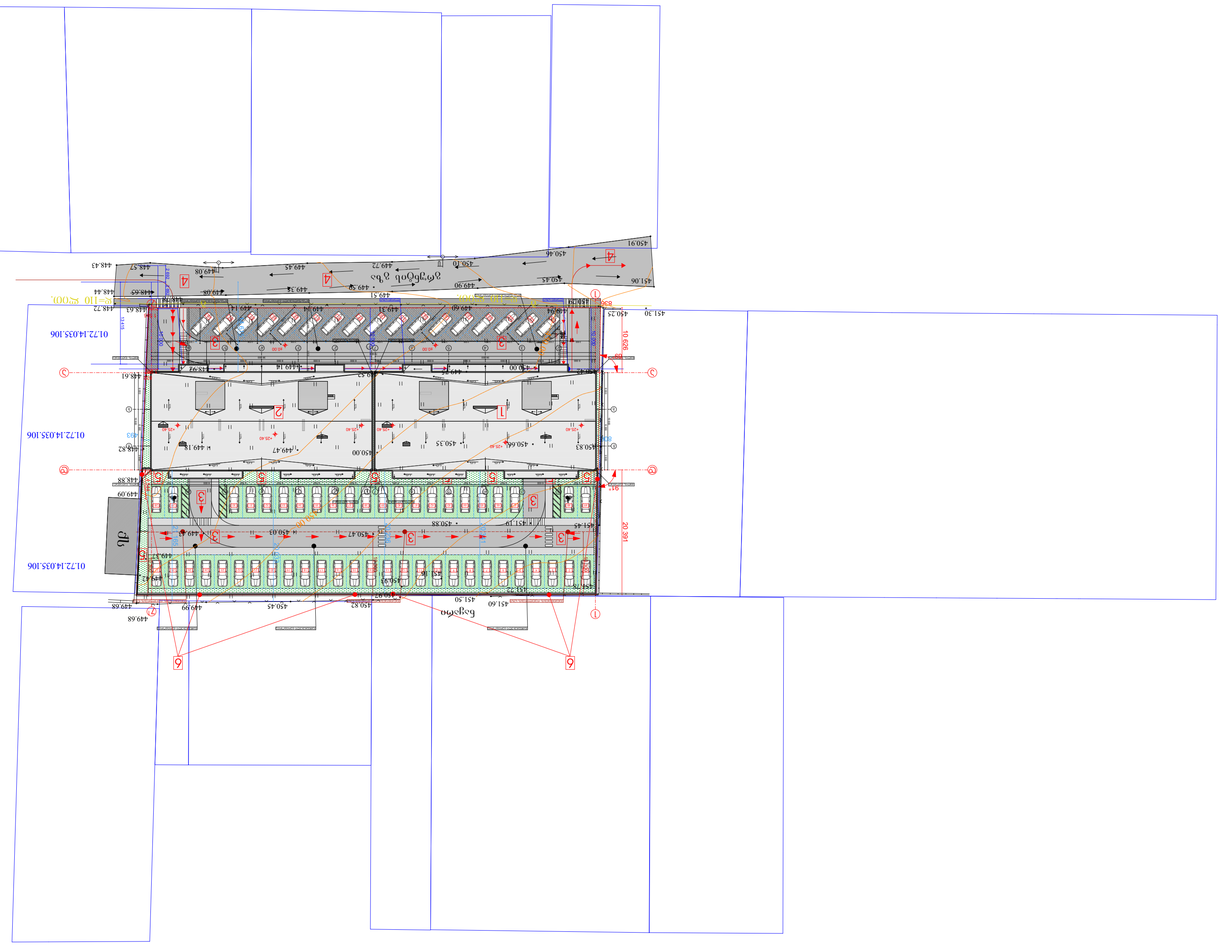

1 - כתב כמויות
2 - תכנית פיתוח
3 - חתכים ופרטים
4 - תכנית מיזוג אוויר
5 - תכנית חשמל ותאורה
6 - תכנית מערכות תקשורת ומערכות בטיחות

| | | | | | |
|---|---|---|---|---|---|
| | | | | | |
| | | | | | |
| | | | | | |