ჭრილი 1-1 მ 1:100



საპროექტო ორგანიზაცია
Company name
შ.პ.ს.“ვესტ საიდ“
ს/კ 405008922

პროექტის დასახელება
Job Title
მრავალფუნქციური კომპლექსი

მისამართი:
Address
ქალაქი თბილისი, ქუჩა ფიზკულტურის, №24/ქალაქი თბილისი,ქუჩა ფიზკულტურის №26 /ქალაქი თბილისი,ქუჩა ბოჭორიშვილის, (ფიზკულტურის) №24
ნაკვეთის № 01.10.13.023.158

შენიშვნა:
Notes:
1. ნახაზზე ზომები მოცემულია მილიმეტრებში.
2. ექსპლოატაციაში მიღებამდე პროექტში შესაძლებელია განხორციელდეს ცვლილებები.
3. ნახაზის ყველა ცვლილება მშენებლობის პროცესში შეთანხმებული უნდა იყოს პროექტის ავტორთან.

არქიტექტურული ნაწილი

პროექტის სტატუსი Drawing Status	შეს. თარიღი Date
პროექტირებული პროექტი	2017 წ.

შემსრულებლები
performers

თანამდებობა	სახელი.გვარი	ხელმოწერა
არ. ავტორი	დ.პაიჭაშვილი	
პროექტ. მენეჯერი	ზ. მეგანიშვილი	

ნახაზის დასახელება
Drawing title
ჭრილი 1-1 ღერძებში

ფურცლის №	სულ.	ფურცლის ზომა
		A0

მასშტაბი.
Drawing Scale.
მ 1:100

ჭრილი 4-4 მ 1:100

0 1 2 3 4 5

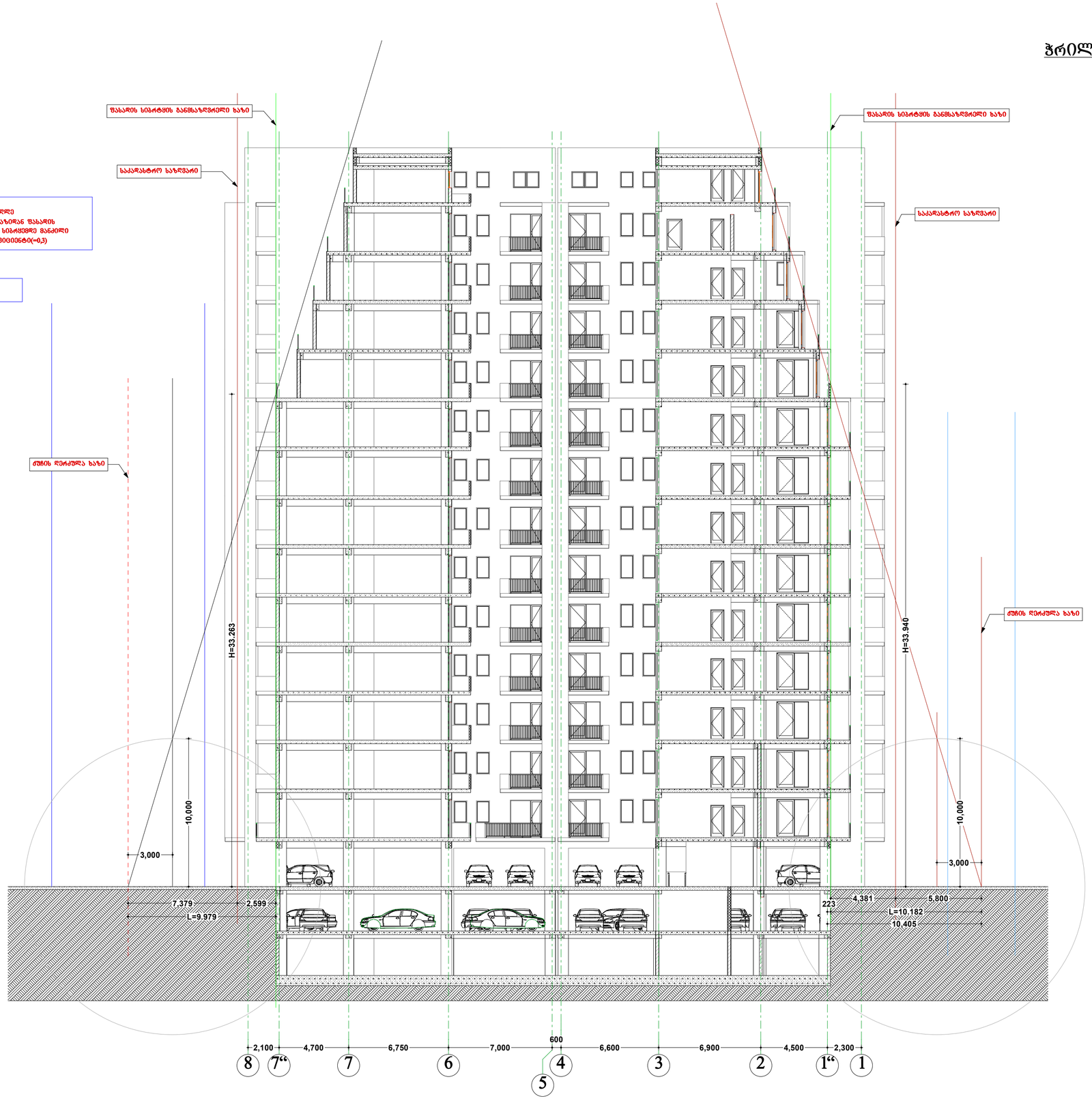

საკონტაქტო ინფორმაცია	შ.პ.ს. "ვასმ სარ" ს/კ 405888932
პროექტის დასახელება	მიკვლევადობის კოდექსი
მისამართი	ქ.ბათუმი, ლეს ზღვის ტერიტ. მე-5ის, №24/დ,ლ,ე ნაკვეთის ტერიტორიაზე ზღვისპირა №26 /დ,ლ,ე ნაკვეთის ტერიტორიაზე, ქ.ბათუმში,ლეს ტერიტორიაზე, (ზღვისპირა №26) №24 ნაკვეთის № 01.10.13.023.158
შენიშვნა	1. ნებისმიერი ტიპის ცვლილების შეტანისთვის, მათ შორის ფასადის ფერადოვანი გადაწყვეტის ცვლილების, ასევე ნებისმიერი ტიპის ინსტალაციის განხორციელების შემთხვევაში, საჭიროა ავტორის ზედამხედველობის ფარგლებში მოწვევა.
პროექტის ეტაპი	პროექტის ავტორი
პროექტის ავტორი	ინჟ. ნანა ლომიძე
პროექტის ხელმძღვანელი	2017 წ.
ხელშეკრულება	
შემსრულებლები	ხელმოწერა
ინჟ. ნანა ლომიძე	
არქიტ.	
ტექნიკური ზედამხედველობა	
ჭრილი 4-4	
ფორმატი	A0
მასშტაბი	მ 1:100

ჭრილი 2-2 მ 1:100

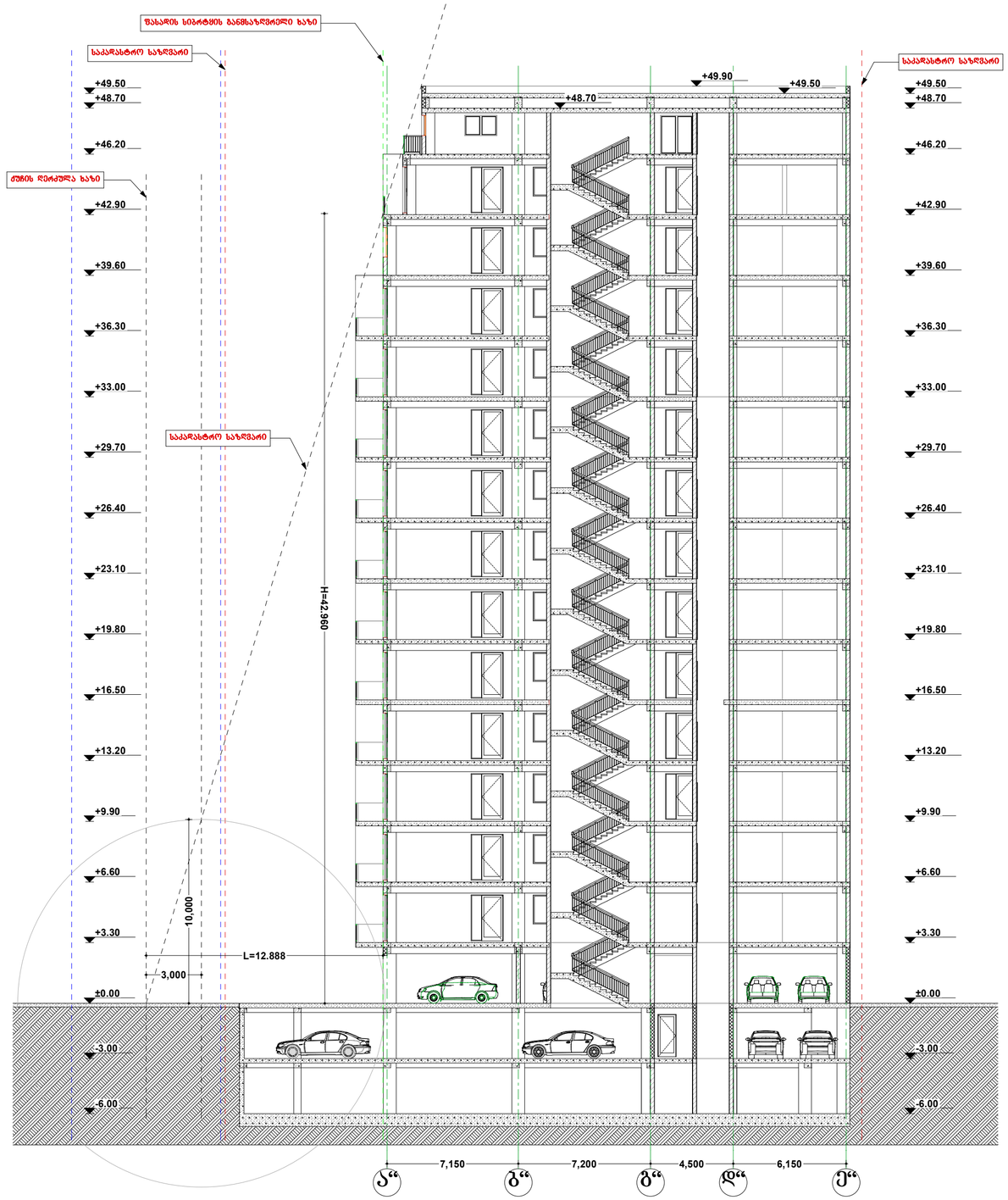

H=L:Y
H---- სასანაპირო სიმაღლე
L---- ქუჩის ღერძული ხაზიდან შესასვლის სიბრტყემდე მანძილი
Y---- სასანაპირო კოეფიციენტი(=0,3)

H=L:Y
H=12.888:0.3=42.960

შპს "ვასმ სარ"
ს/კ 401888322

ბინანდარეშენობის პროექტი

ქალაქი ბათუმის, ქუჩა ზღაპრული ნაკვ. N24/ქარქაშის მიმართულება ზღაპრული ხაზის N26 ქარქაშის მიმართულება ქუჩის პროექტის, (ზღაპრული N24 ნაკვეთის N 01.10.13.023.158

1. ნახაზის ზომა პროექტის მიხედვით.
2. პარტიულობის ფორმული პროექტი
ნახაზებზე ნაჩვენები განაზომები მილიმეტრებში.
3. ნახაზ ზედა ფენის ფილის მონაცემები პროექტის ინჟინერ-კონსტრუქტორის მიერ ფილის ტიპის მიხედვით.

პროექტის ავტორი

პროექტის ხელმძღვანელი	ზვ. ციციშვილი
პროექტირების პროექტი	2017 წ.
ინჟინერ-კონსტრუქტორი	
მთავარი არქიტექტორი	ს.ტურძილაძე
მთ. ინჟინერი	ნ.ციციშვილი
ინჟინერი	ზ. ციციშვილი

ნახაზის დასახელება
ჭრილი 2-2

ფურცლების N	ფორმატი
	A0

მასშტაბი
მ 1:100

ჭრილი 3-3 მ 1:100

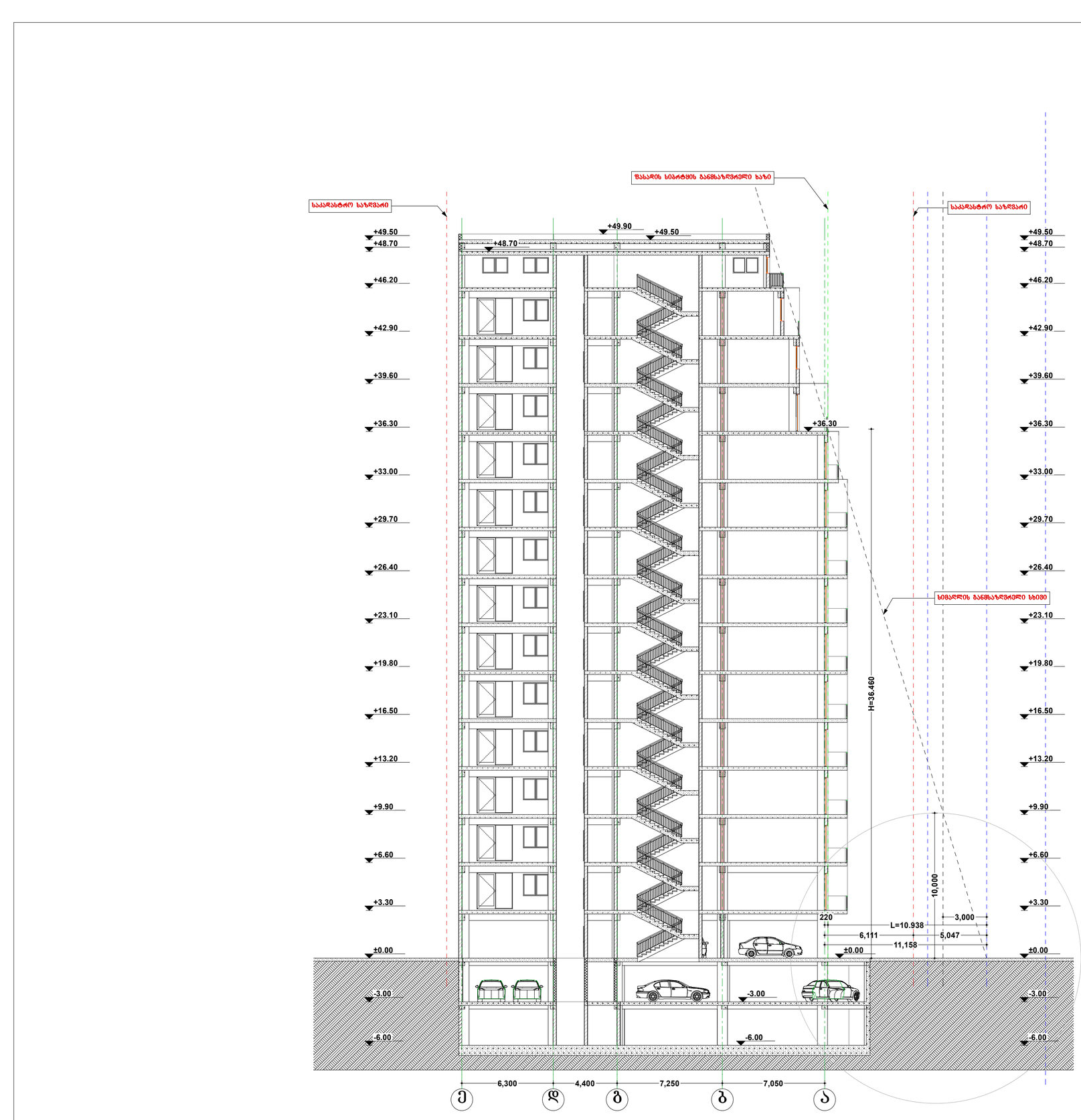

H=L:Y
H----- სართულის სიმაღლე
L----- ძეწის ღერძული ხაზიდან შენობის სიბრტყემდე მანძილი
Y----- სართულის კოეფიციენტი(=0,3)

H=L:Y
H=10.938:0.3=36.460

სპეციალიზირებული პროექტირების
შ.პ.ს."ვასო ხაინ"
ს/კ 405888322

მრავალფუნქციური კომპლექსი

საკადასტრო კოდი: 05.20.05.050, ქალაქ წყალტუბოში, ჩიკოვანის 20 მიკრორაიონში, (წყალტუბოს ტერიტორიული ერთეული) №24 ნაკვეთის № 0120.13.023.138

შენიშვნები:
1. ნახაზის ზომები მოცემულია მილიმეტრებში.
2. პროექტირება მიმდინარეობს ეროვნული სტანდარტების მოთხოვნების დაცვით.
3. ნახაზის მასშტაბი მითითებულია მხოლოდ ფორმატის სტანდარტული ზომის შეცვლის შემთხვევაში.

არქიტექტორი ნათელი

პროექტის ხელმძღვანელი	მ. ხაინი
პროექტირების თარიღი	2017 წ.
შემსრულებლები	
დასახელება	სპეციალობა / ხელმოწერა
არქ. ნათელი	მ. ხაინი
	ს. ხინკლიანი

შენობის დასახელება

ჭრილი 3-3 ღერძებში

ნახაზის №	ზომა	ფორმატის ზომა
	მ 1:100	A0