საქართველო
ქ. თბილისის მერია
სსიპ თბილისის არქიტექტურის სამსახური

ქ.თბილისი, ვაკე-საბურთალოს რაიონი, სოფელი დიღომი, დიდი დიღომი
არსებული 400 კვ.მ. სასოფლო-სამეურნეო დანიშნულების მიწის ნაკვეთის

სამსახურის უფროსი /გ. გოგოლაშვილი/

გეგმა

საფუძველი: ქ. თბილისის მთავრობის №20-32-704. 10.112008 წლის დადგენილება

სიტუაციური სქემა	მასშტაბი: 1:2000

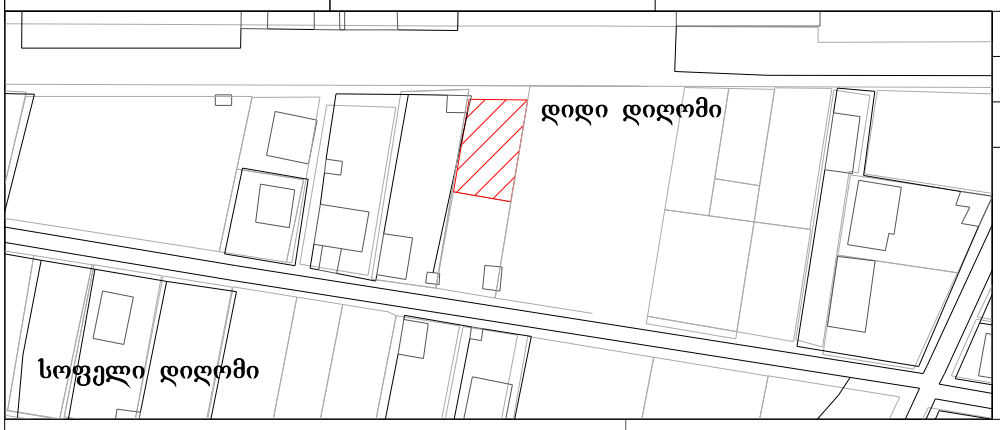

მიწის ნაკვეთის საზღვრების მომზადების და საინვესტიციო განყოფილება

განყოფილების უფროსი		
მთავარი სპეციალისტი		

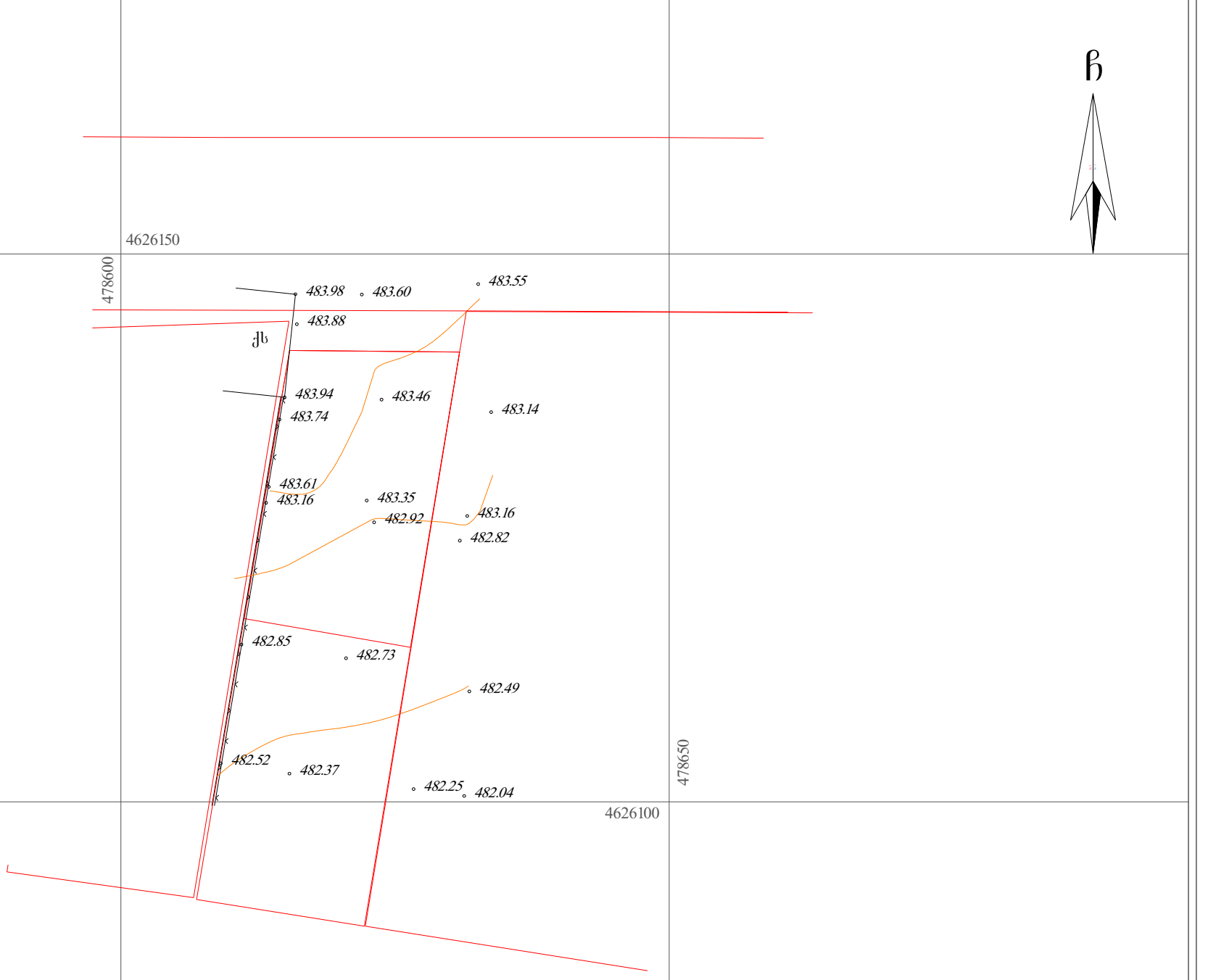

პირობითი აღნიშვნები

WGS 1984 -ის კოორდინატთა სისტემის UTM პროექცია

საცხ. შენობა	ხის ღობე	წ	წყალგაყვანილობა
არასაცხ. შენობა	ღობე	გ	გაზი
ფარდული	ქვის კედელი	კ	კანალიზაცია
მშენებარე შენობა	კედელი	სან	სანიაღვრე
სატრანსფორ. ჯიხური	ფლატე	კბ	კავშირგაბმულობა
ხეები	რკინიგზა	ელ. ქსელები	სამეთვალყურეო ჭები
გარე განათება	ელ. გადამცემი ხაზი	ოგ	გათბობა

შენიშვნა: 1) ——— ნაკვეთის საზღვარი (თუ იგი არის ნახაზზე) მითითებულია დამკვეთის მიერ
2) მიწის სამუშაოების შესრულებისას შეატყობინეთ კომუნიკაციის წარმომადგენლებს

შ.პ.ს. "კირკიტაძე და კომპანია" (ს/ნ64162940067)
pekinis q. #27/10 t: 37 46 49 mob: 8 99 56 22 76, faqsi: 37 23 00
L.T.D "KIRKITADZE & COMPANY"
Pekini str. N 27/10 tel: 37 46 49 mob: 8 99 56 22 76, fax: 37 23 00
www. kirkitadze.ge kirkitadze@mail.ru

დირექტორი:		რ. კირკიტაძე
აზომა:		მ. ბასილაძე
დახაზა:		ხ. ქართველიშვილი
დამკვეთი		მ. ჩუბინიძე
მასშტაბი: 1:500		06.03.2015წ.

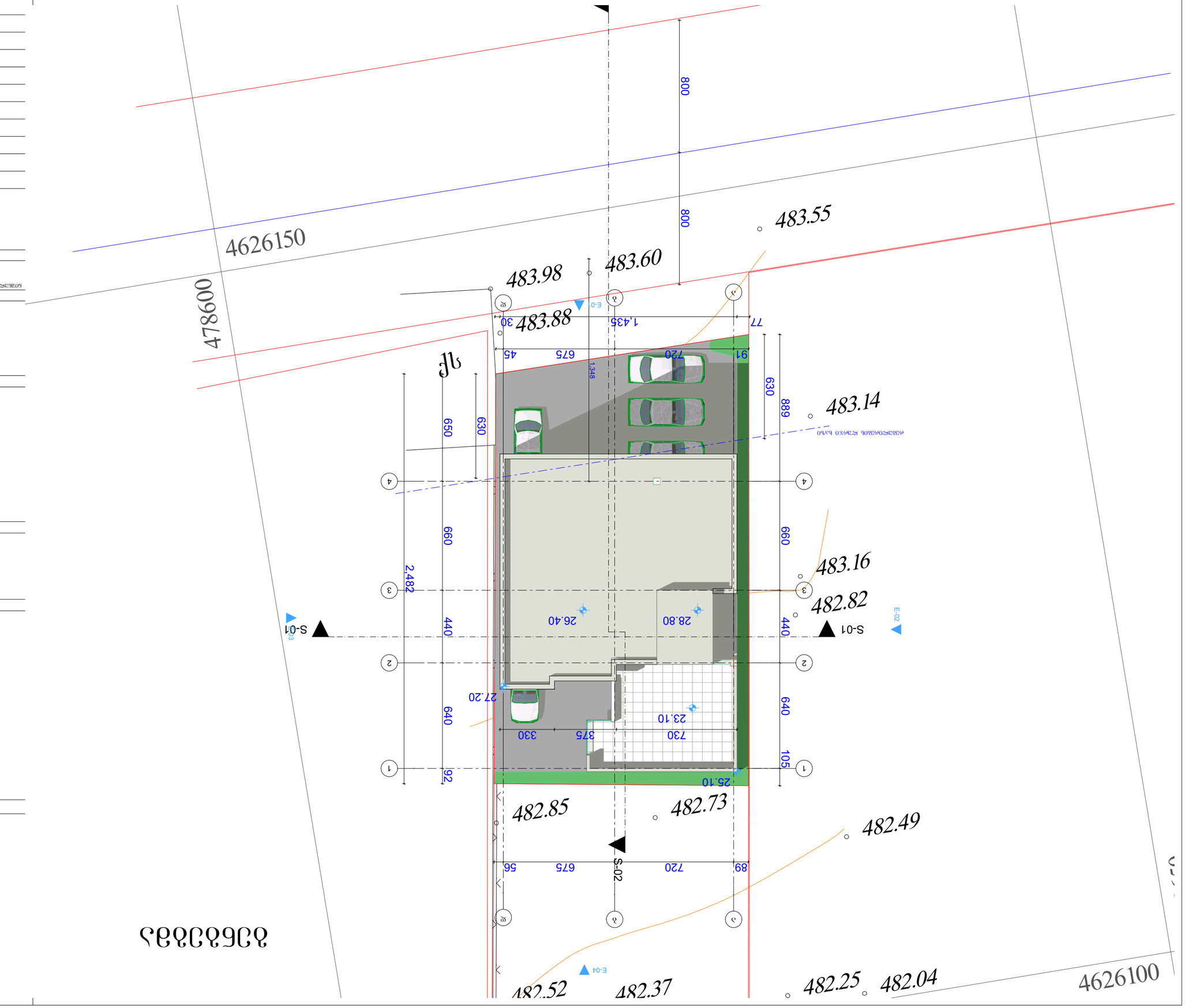

ᲡᲐᲛᲨᲔᲜᲔᲑᲚᲝ ᲞᲚᲐᲜᲘ

ᲐᲠᲥᲘᲢᲔᲥᲢᲣᲠᲣᲚᲘ ᲜᲐᲬᲘᲚᲘ

ᲛᲐᲡᲨᲢᲐᲑᲘ 1:200

ᲡᲐᲙᲐᲓᲐᲡᲢᲠᲝ ᲞᲚᲐᲜᲘ

ᲛᲘᲬᲘᲡ ᲡᲐᲙᲐᲓᲐᲡᲢᲠᲝ ᲞᲚᲐᲜᲘ

ᲛᲘᲬᲘᲡ ᲡᲐᲙᲐᲓᲐᲡᲢᲠᲝ ᲞᲚᲐᲜᲘ

ᲡᲐᲙᲐᲓᲐᲡᲢᲠᲝ ᲞᲚᲐᲜᲘ

ᲐᲠᲥᲘᲢᲔᲥᲢᲣᲠᲣᲚᲘ ᲜᲐᲬᲘᲚᲘ

ᲛᲐᲡᲨᲢᲐᲑᲘ 1:200

ᲓᲐᲛᲣᲨᲐᲕᲔᲑᲔᲚᲘ ᲐᲠᲥᲘᲢᲔᲥᲢᲘ

ᲓᲐᲛᲣᲨᲐᲕᲔᲑᲔᲚᲘ ᲘᲜᲟᲘᲜᲔᲠᲘ

ᲓᲐᲛᲣᲨᲐᲕᲔᲑᲔᲚᲘ ᲐᲠᲥᲘᲢᲔᲥᲢ