ბინის გეგმა

1:500

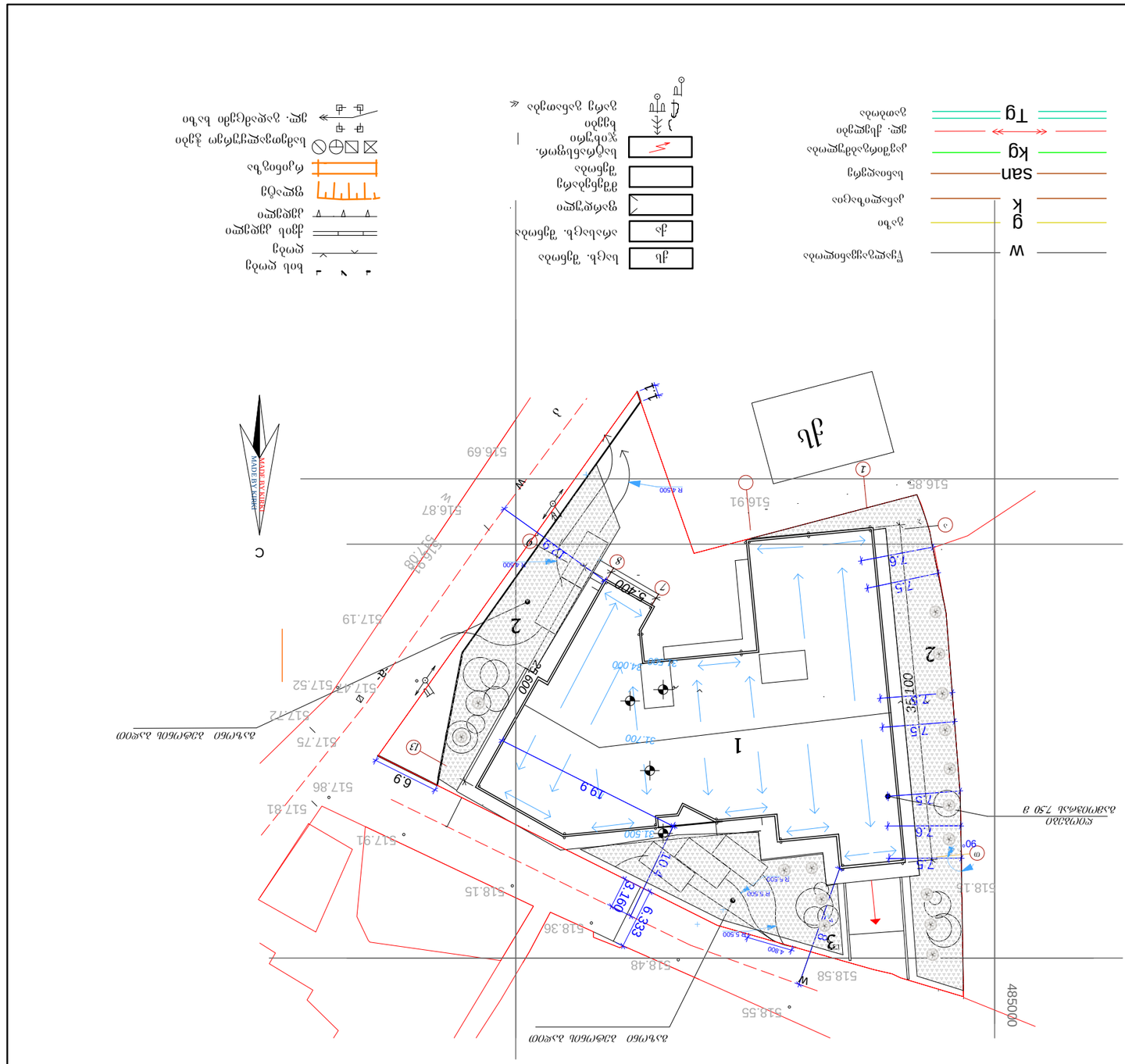
ქუჩა
ბულ. შემოვლ. გზა
ფარდული
ფანჯარა
ჭიშკარი
ბეტონის ღობე
ელ. ქსელის ბოძი
ხე
ბორდიური ქვა
ასაწევი ბარიერი
ელ. ქსელის ჰაერის ხაზი
ტელეფონის ქსელის ჰაერის ხაზი
W
g
k
san
kg
Tg
ქუჩის ცენტრალური ხაზი
ტროტუარის კიდე
ასაწევი ბარიერი
ელ. ქსელის ჰაერის ხაზი
ტელეფონის ქსელის ჰაერის ხაზი
ბეტონის ღობე
ფარდული
ჭიშკარი
ფანჯარა
ელ. ქსელის ბოძი
ხე
ბორდიური ქვა

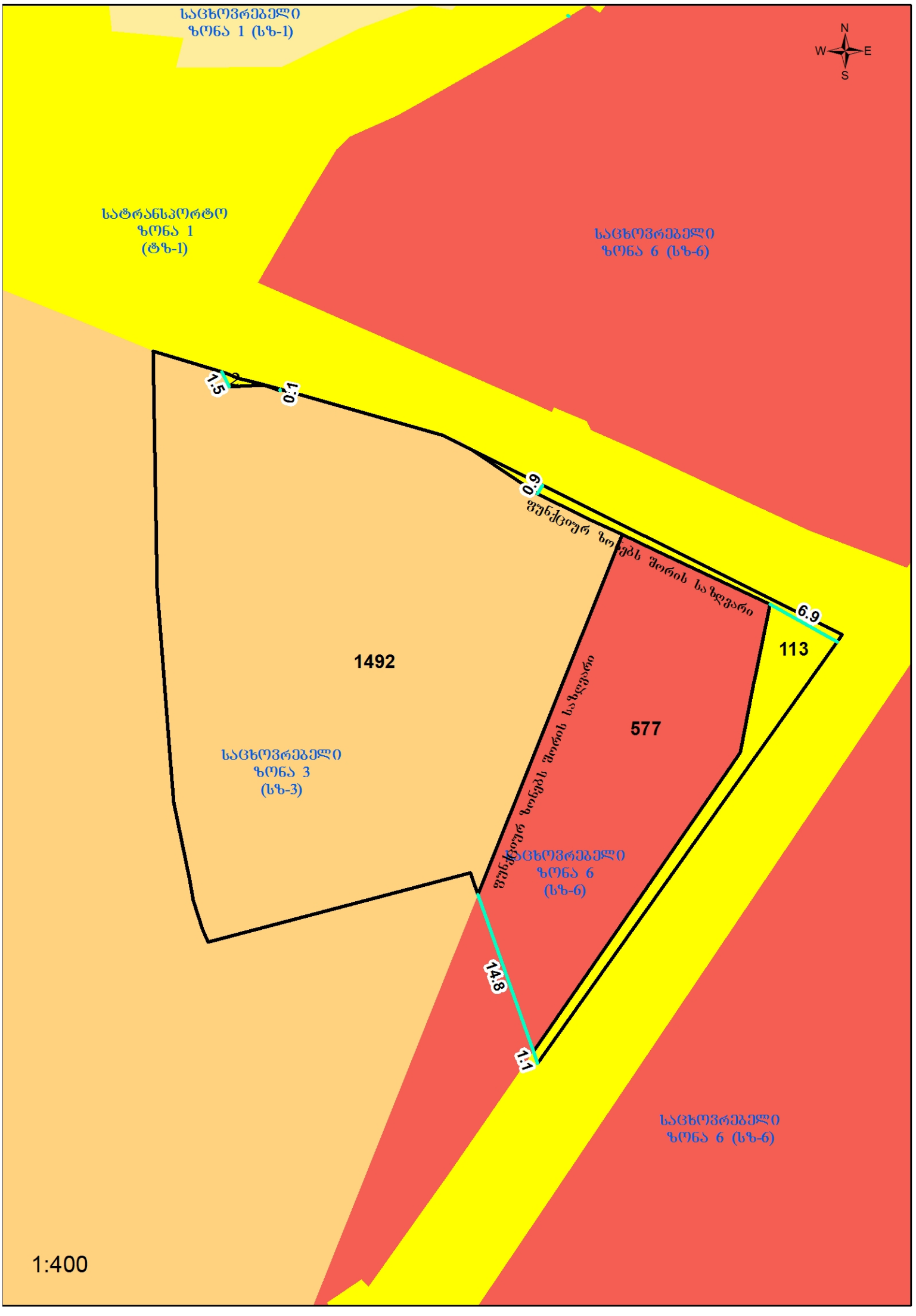
საცხოვრებელი
ზონა 1 (სზ-1)
N
W
E
S
სატრანსპორტო
ზონა 1
(ტზ-1)
საცხოვრებელი
ზონა 6 (სზ-6)
1.5
1.0
0.9
ფუნქციურ ზონებს შორის საზღვარი
6.9
113
1492
577
საცხოვრებელი
ზონა 3
(სზ-3)
ფუნქციურ ზონებს შორის საზღვარი
საცხოვრებელი
ზონა 6
(სზ-6)
14.8
1.1
საცხოვრებელი
ზონა 6 (სზ-6)
1:400

samsaxuris ufrosi

საქართველო

ქ. თბილისის მერია

სსიპ თბილისის არქიტექტურის სამსახური

ქ.თბილისი, გლდანი-ნაზალადევის რაიონი, გლდანის VI მ/რ, მ. ხერგიანის ქ. №1, (ს/კ 01.11.12.001.023)

არსებული 2184 კვ.მ. სასოფლო-სამეურნეო დანიშნულების მიწის ნაკვეთის

გეგმა

სიტუაციური სქემა	მასშტაბი: 1:2000

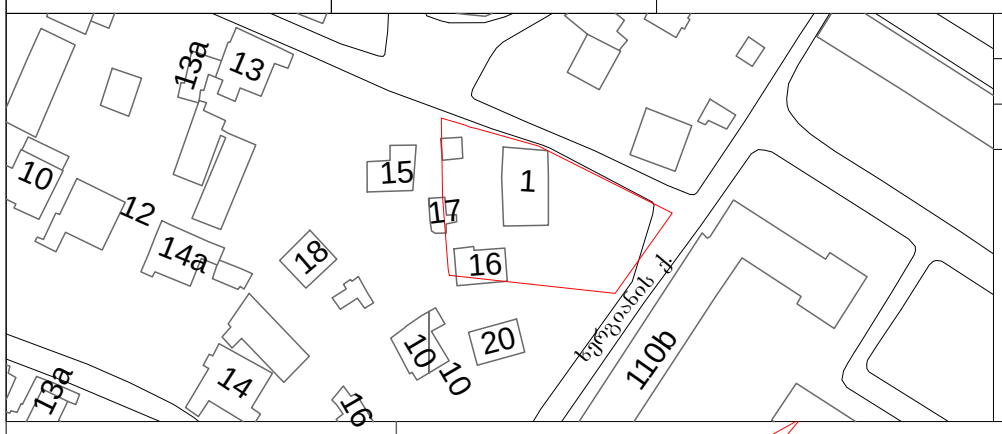

მიწის ნაკვეთის საზღვრების მომზადების და საინვესტიციო განყოფილება		
განყოფილების უფროსი		
მთავარი სპეციალისტი		

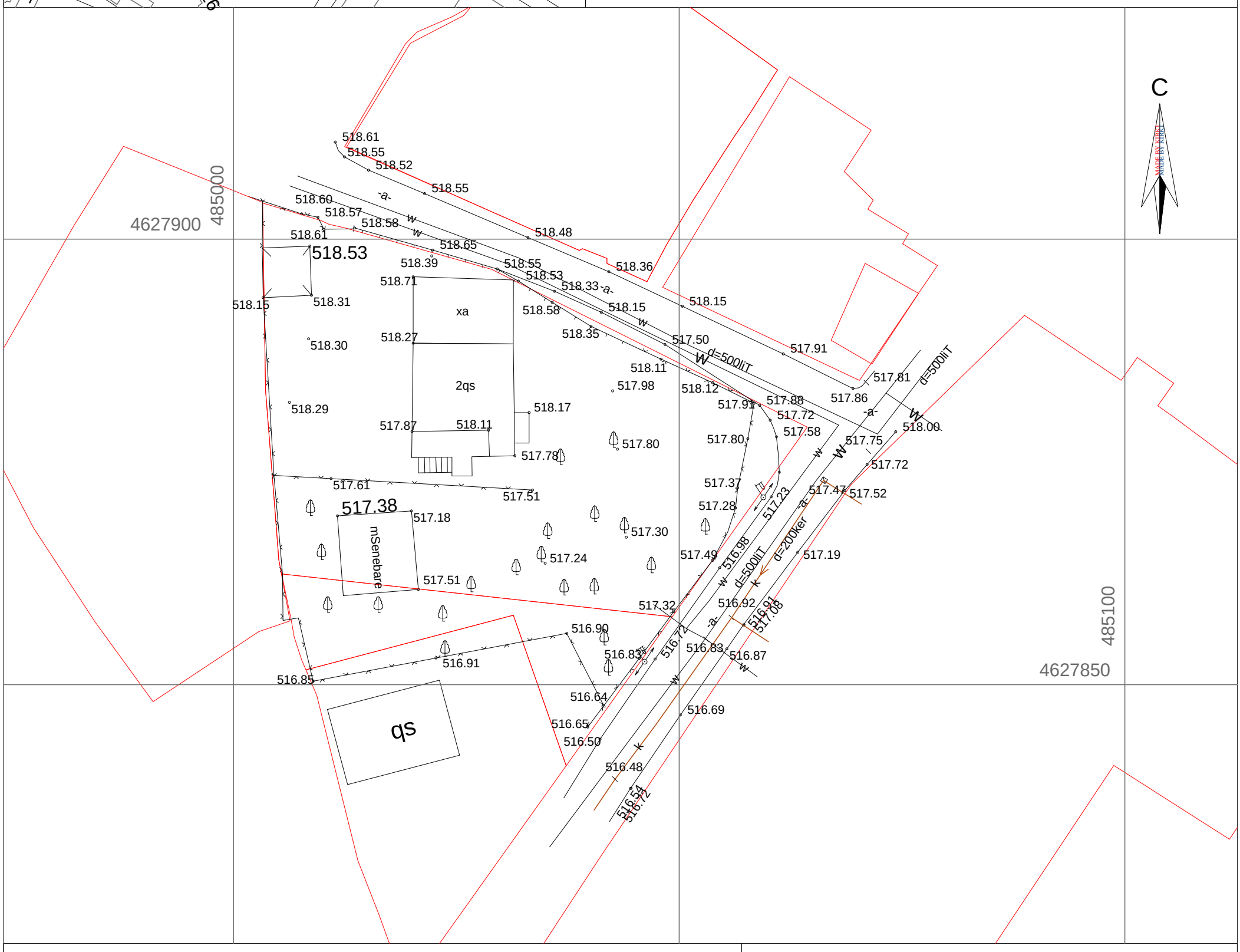

პირობითი აღნიშვნები

ჭ შ 1984 -ის კოორდინატთა სისტემის თ პროექცია

ქს	საცხ. შენობა		ხის ღობე	w	წყალგაყვანილობა
ქა	არასაცხ. შენობა		ღობე		
	ფარდული		ქვის კედელი	g	გაზი
	მშენებარე შენობა		კედელი	k	კანალიზაცია
			ფლატე	san	სანიაღვრე
	სატრანსფორ. ჯიხური		რკინიგზა	kg	კავშირგაბმულობა
	ხეები		სამეთვალყურეო ჭები		ელ. ქსელები
	გარე განათება		ელ. გადამცემი ხაზი	Tg	გათბობა

შენიშვნა: 1) მიწის სამუშაოების შესრულებისას შეატყობინეთ კომუნიკაციის წარმომადგენლებს

შ.პ.ს. "კირკიტაძე და კომპანია" (ს/ნ64162940067)

პეკინის ქ. №27/10 ტ: 37 46 49 მობ: 8 99 56 22 76, ფაქსი: 37 23 00

L.T.D "KIRKITADZE & COMPANY"

Pekini str. N 27/10 tel: 37 46 49 mob: 8 99 56 22 76, fax: 37 23 00

www. kirkitadze.ge kirkitadze@mail.ru

დირექტორი:		რ. კირკიტაძე
აზომა:		ბ. ჭურდაძე
დახაზა:		ე. კვეკვეცია
დამკვეთი		შპს "სამშენებლო კომპანია საპანე-მშენი"
მასშტაბი: 1:500		11.08.2017 წ.