0.00 შეესაბამება 483.00

I სართული

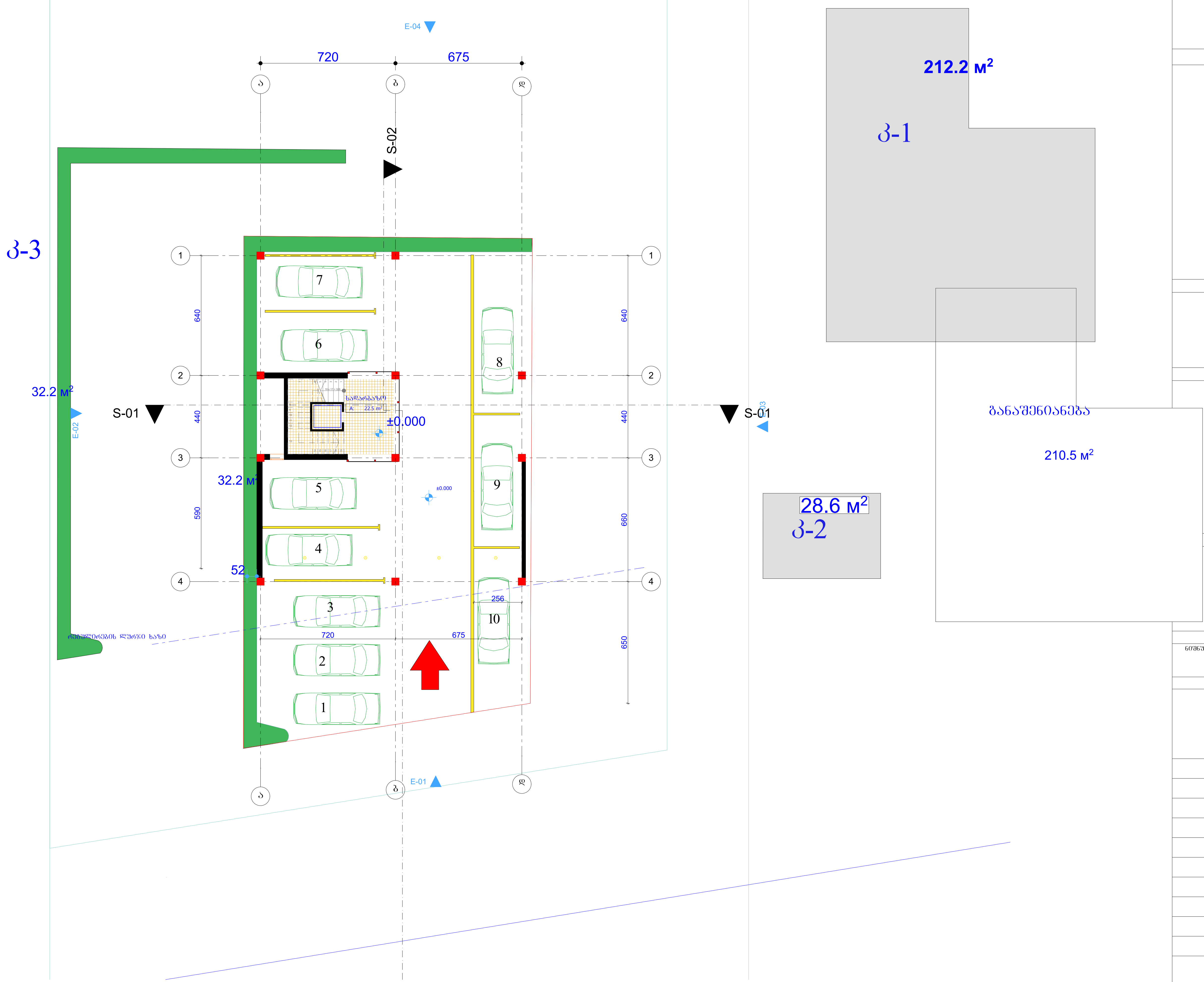

სართულის ტექნიკური მაჩვენებლები

სადარბაზო	22.5
ჯაბა	22.5

ექსპლიკაცია

- დიაფრაგმა
- კედელი
- კოლონა
- 9.990 შენობის , იატაკის ნიშნული

პირობითი ნიშნები

ფართი კვ.მ - ში 29.5 m2

- ჭრის აღმნიშვნელი

±0.000 - ნიშნული მეტრებში

შენობის 0.0 შეესაბამება აბსოლიტური ნიშნულის 467.0

შენიშვნები

ნიშნულები მოცემულია მეტრებში

ზომები მოცემულია სანტიმეტრებში

პროექტის სახელწოდება

მრავალბინიანი საცხოვრებელი სახლი

ვაზისუბნის ქ. №31

ს/კ 01.10.12.017.009

თანამდებობა	გვარი	ხელმოწერა
მთ.არქიტექტორი	კ.მოდრეკილაძე	
პროექტის ავტორი	კ.მოდრეკილაძე	
დამუშავება	კ.მოდრეკილაძე	
კონსტრუქტორი	ზ. კიზირია	
შემოწმა	კ. მოდრეკილაძე	
მასშტაბი	1:200	
თარიღი	6/28/2012	
სტადია	არქიტექტურა	ფურცლები

გეგმა 0.00 № 1



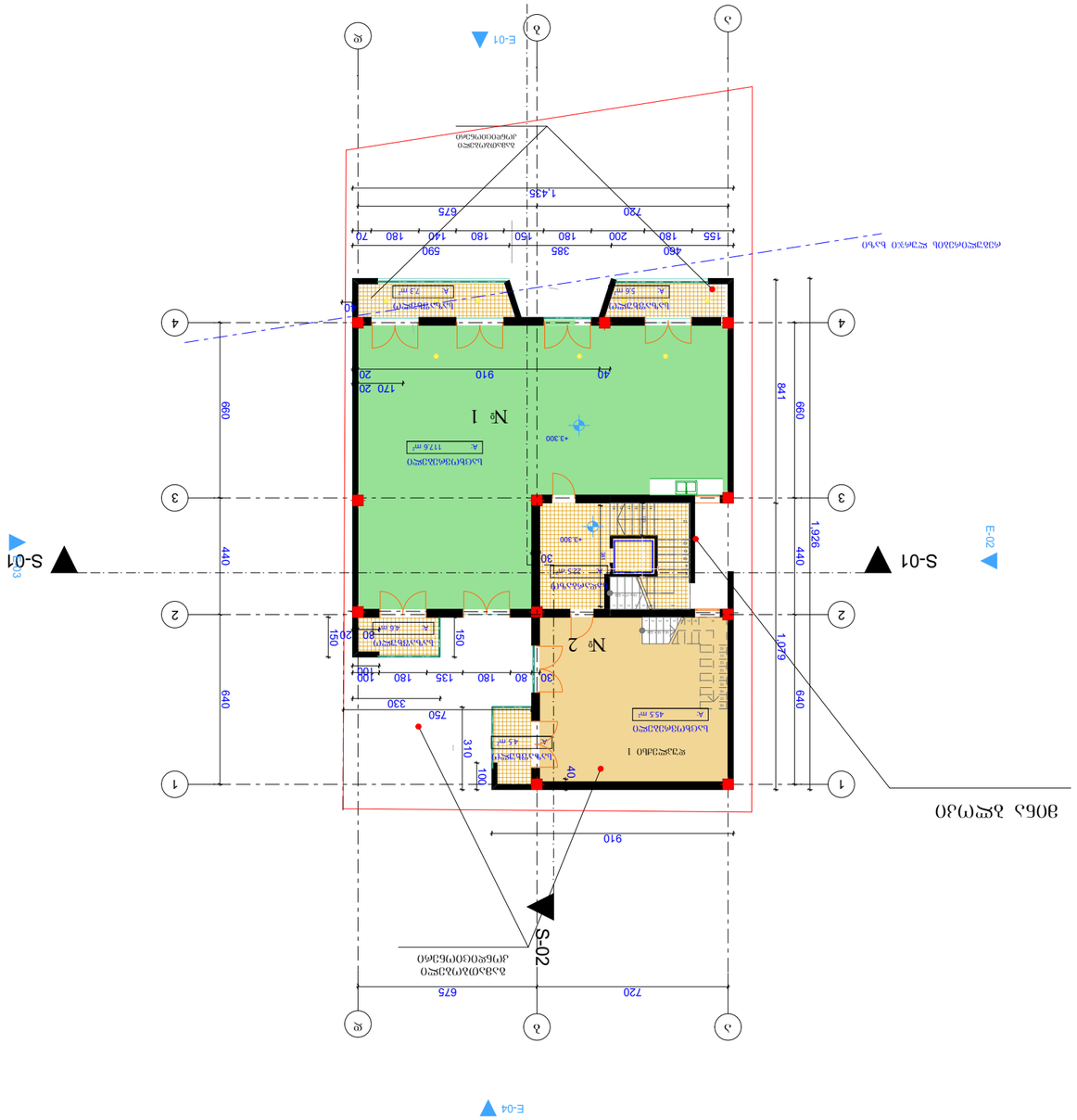
№ 1
№ 2
S-01
S-02
E-01
E-02
E-03
E-04
910
720
675
640
660
440
841
1,079
1,926
150
100
330
750
310
40
30
20
80
180
135
910
40
170 20
590
385
460
180
200
150
140
70
155
730
675
1,435
3300
2300
2300
3300
117.6 m²
45.5 m²
43 m²
23.5 m²
22.5 m²
16.4 m²
2.6 m²
2.3 m²
2.4 m²
2.4 m²
2.4

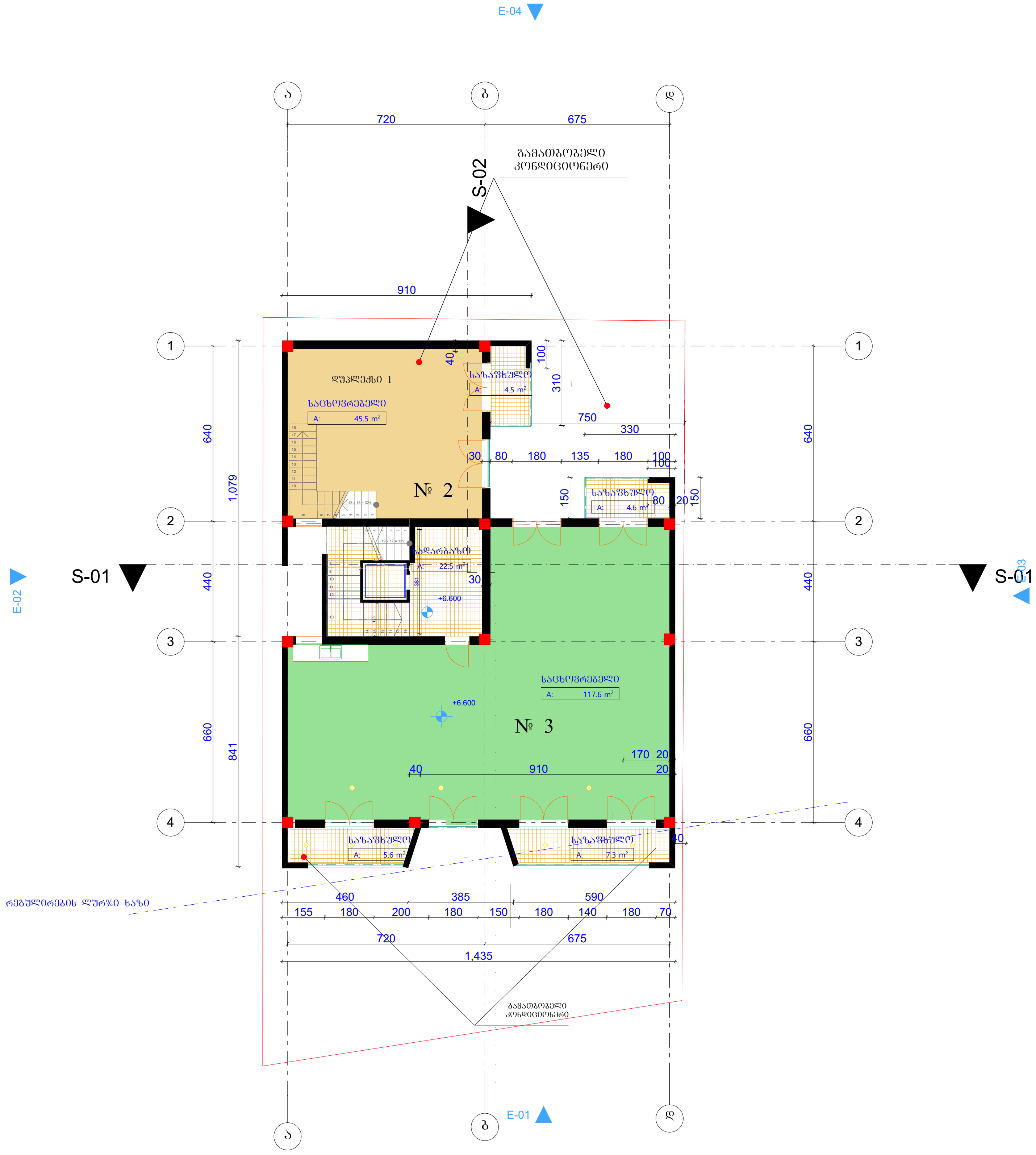

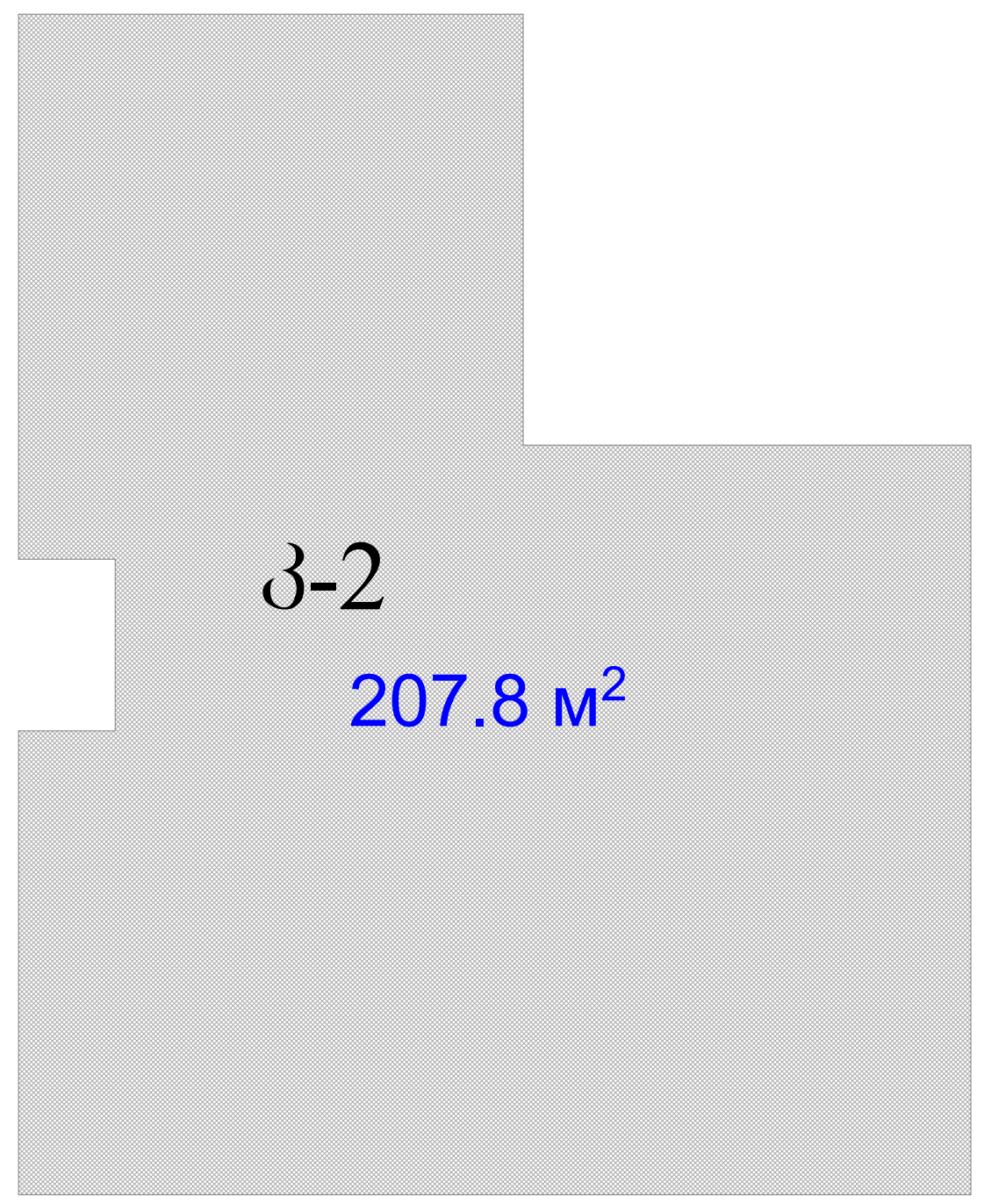

სართულის ტექნიკური მაჩვენებლები

საცხოვრებელი	163.1
საზაფხულო	22
სადარბაზო	22.5
ჯამი	207.6

ექსპლიკაცია

- დიაფრაგმა
- კედელი
- კოლონა
- 9.990 შენობის , იატაკის ნიშნული

პირობითი ნიშნები

ფართი კვ.მ - ში 29.5 m2

- ჭრის აღმნიშვნელი

±0.000 - ნიშნული მეტრებში

შენობის 0.0 შეესაბამება აბსოლიტური ნიშნულის 467.0

შენიშვნები

ნიშნულები მოცემულია მეტრებში | ზომები მოცემულია სანტიმეტრებში

პროექტის სახელწოდება

მრავალბინიანი საცხოვრებელი სახლი

ვაზისუბნის ქ. №31

ს/კ 01.10.12.017.009

თანამდებობა	გვარი	ხელმოწერა
მთ.არქიტექტორი	კ.მოდრეკილაძე	
პროექტის ავტორი	კ.მოდრეკილაძე	
დაამუშავა	კ.მოდრეკილაძე	
კონსტრუქტორი	ზ. კიზირია	
შეამოწმა	კ. მოდრეკილაძე	
მასშტაბი	1:200	
თარიღი	6/28/2012	
სტადია	არქიტექტურა	ფურცლები

გეგმა +6.6 | № 3

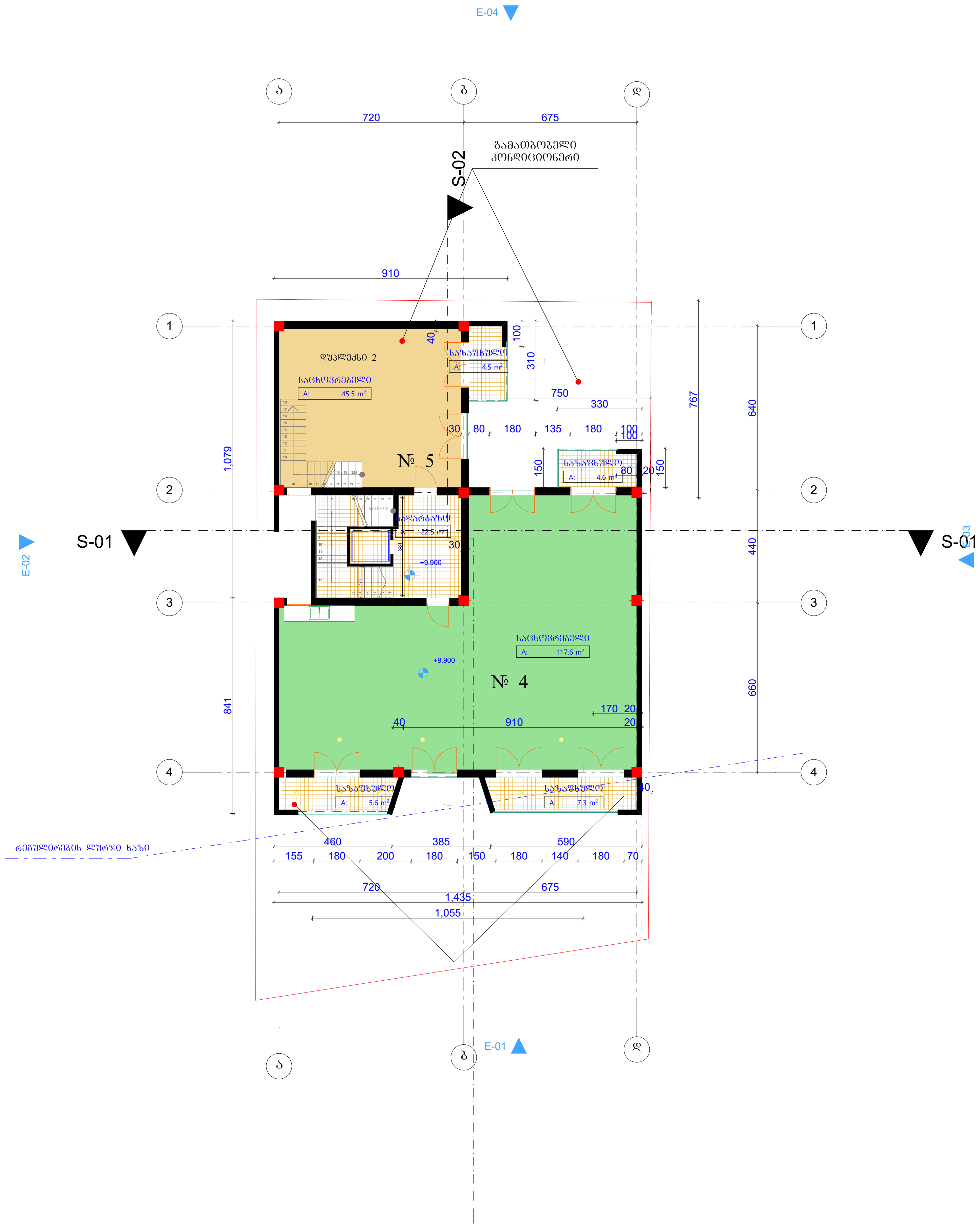

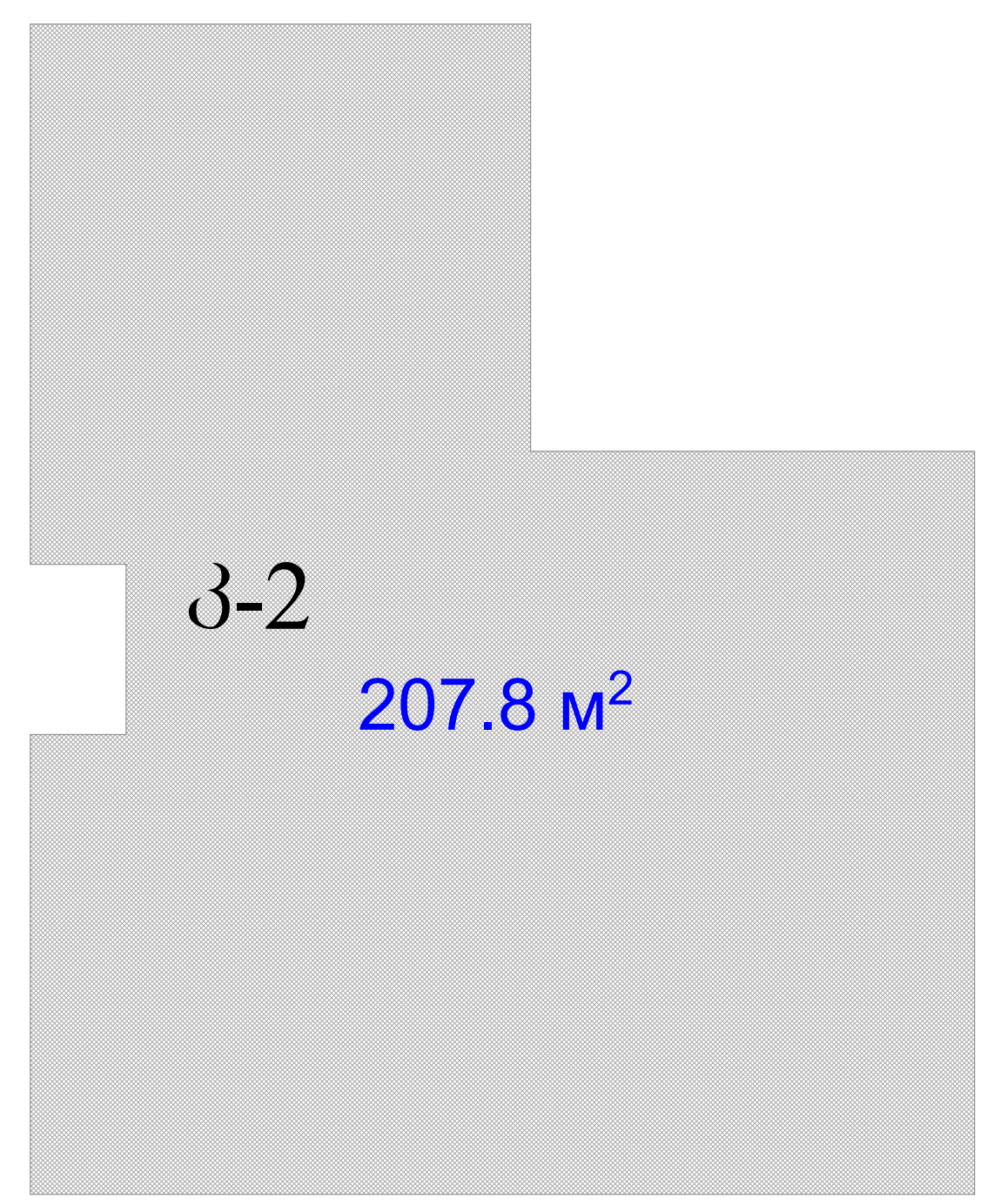

სართულის ტექნიკური მაჩვენებლები

საცხოვრებელი	163.1
საზაფხულო	22
სადაბაზო	22.5
ჯამი	207.6

ექსპლიკაცია

დიაფრაგმა
კედელი
კოლონა
9.990 შენობის , იატაკის ნიშნული

პირობითი ნიშნები

ფართი კვ.მ - ში 29.5 m2
- ჭრის აღმნიშვნელი
±0.000 - ნიშნული მეტრებში
შენობის 0.0 შეესაბამება აბსოლიტური ნშნულის 467.0

შენიშვნები

ნიშნულები მოცემულია მეტრებში
ზომები მოცემულია სანტიმეტრებში

პროექტის სახელწოდება

მრავალბინიანი საცხოვრებელი სახლი
ვაზისუბნი ქ. №31
ს/კ 01.10.12.017.009

თანამდებობა	გვარი	ხელმოწერა
მთ.არქიტექტორი	კ.მოდრეკილაძე	
პროექტის ავტორი	კ.მოდრეკილაძე	
დაამუშავა	კ.მოდრეკილაძე	
კონსტრუქტორი	ზ. კიზირია	
შეამოწმა	კ. მოდრეკილაძე	
მასშტაბი	1:200	
თარიღი	6/28/2012	
სტადია	არქიტექტურა	ფურცლები

გეგმა +9.90 № 4

4. Этаж 1:200

ՍԱՀՄԱՆԱՓԱԿՈՒՄ	
ՀՈՂԱՄԱՍ	29.5 մ2
ՇԵՆՔԻ ԱՍՏԻՃԱՆԸ	2
ՇԵՆՔԻ ԲԱՐՁՐՈՒԹՅՈՒՆԸ	13.20
ՇԵՆՔԻ ԽՈՐՈՒԹՅՈՒՆԸ	9.90
ՇԵՆՔԻ ԼԱՅՆՈՒԹՅՈՒՆԸ	8.90
ՇԵՆՔԻ ՄԱԿԵՐԵՍԸ	88.11
ՇԵՆՔԻ ՀԱՏԱԿԱԳԻԾԸ	1:200
ՇԵՆՔԻ ՀԱՐԿԱՅԻՆ ՄԱԿԵՐԵՍԸ	262.01
ՇԵՆՔԻ ՀԱՏԱԿԱԳԻԾԸ	1:200
ՇԵՆՔԻ ՀԱՐԿԱՅԻՆ ՄԱԿԵՐԵՍԸ	262.01
ՇԵՆՔԻ ՀԱՏԱԿԱԳԻԾԸ	1:200

ՀԱՄԱՐ	ԱՆՎԱՆՈՒՄ	ՀԱՅԱՍՏԱՆԻ ՀԱՆՐԱՊԵՏՈՒԹՅՈՒՆ
		ԱՐԱՐԱՏԻ ՄԱՐԶԻ ԱՐՏԱՇԱՏ ՀԱՄԱՅՆՔԻ
		ՀՈՂԱՄԱՍԻ ՀԱՍՑԵ
		ՀԱՍՑԵՈՒՄ ԳՏՆՎՈՂ ՇԵՆՔԻ
		ՇԵՆՔԻ ՀԱՍՑԵՈՒՄ ԳՏՆՎՈՂ ՀՈՂԱՄԱՍ

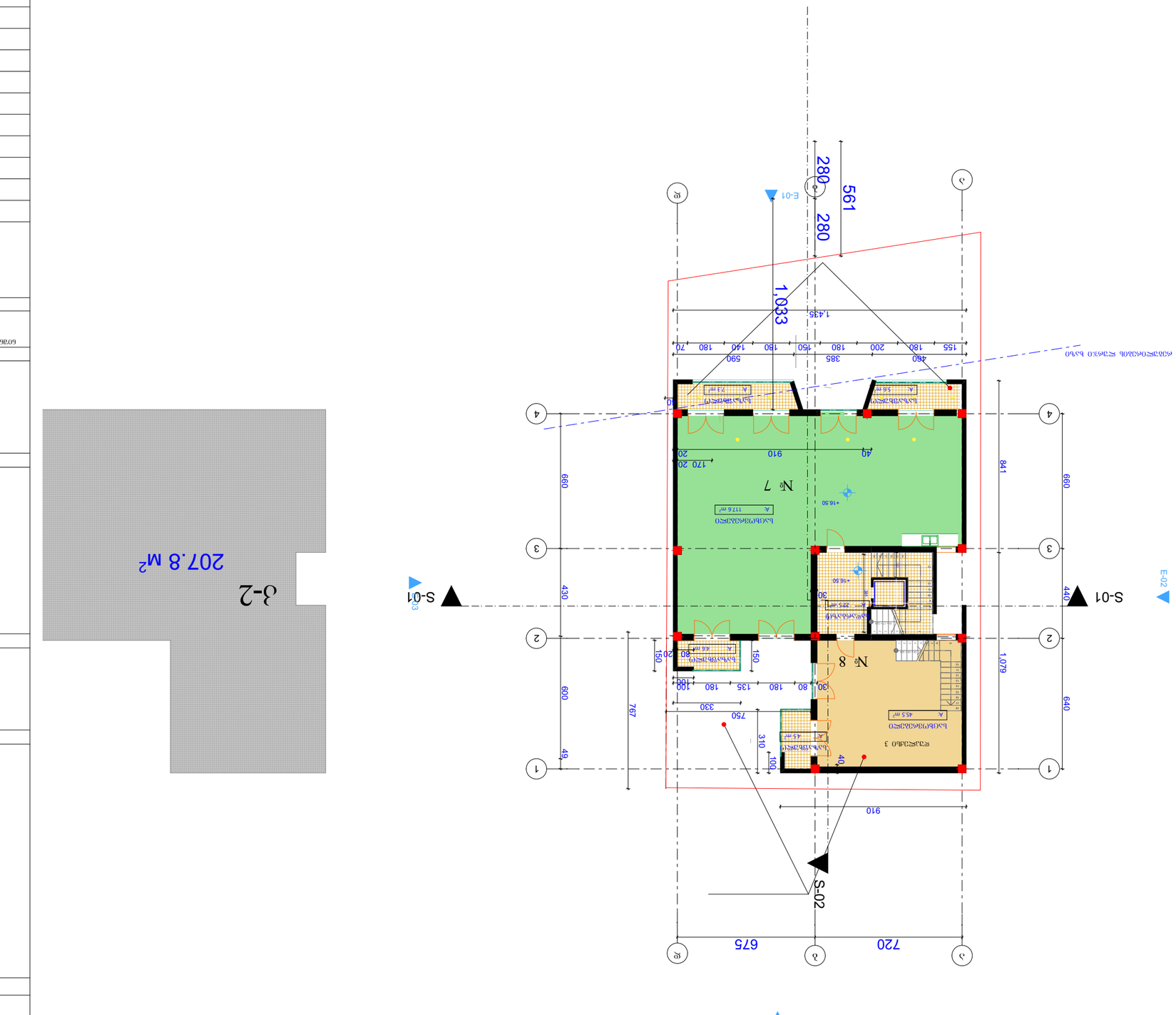

Общая площадь	163.1
Площадь (с коэф.)	22
Площадь (без коэф.)	22.5
Этаж	207.6

Условные обозначения

Граница земельного участка

Объект

Центр тяжести, Общий

9999

Ограждение

Площадь участка - 16.5 соток

№ 6

Общая площадь

1:200

Масштаб

6/28/2012

Дата

Главный архитектор проекта

Ответственный исполнитель

Гл. инженер проекта

Начальник отдела

Разработал

Проверил

Н. контроль

Гл. специалист

Изм. Кол. Лист № док. Подпись Дата

01.10.12.017.009 Ч/з

Этажность 3 эт. №31

Благоустройство земельного участка

Ограничения использования земельного участка

Площадь участка 29.5 м2

Площадь застройки - 30

Площадь застройки - 40.000

Площадь озеленения 467.0

Площадь покрытий

Площадь отмостки

Площадь площадок

Площадь дорожек

Площадь тротуаров

Площадь проездов

Площадь стоянок

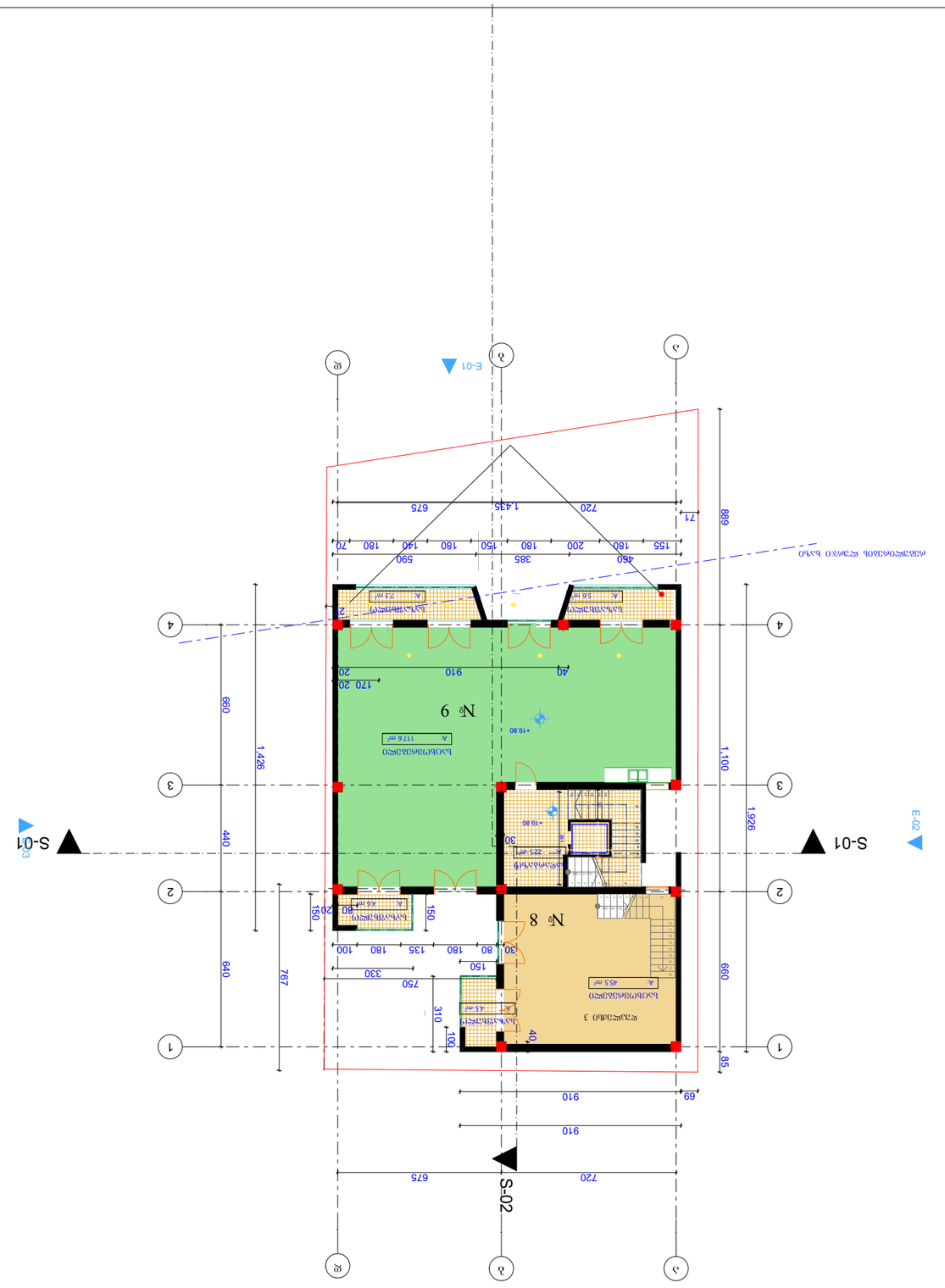

ՀՀ ԱՐԱՐԱՏԻ ՄԱՐԶԻ ԱՐՏԱՇԱՏ ՀԱՄԱՅՆՔԻ ԱՐՏԱՇԱՏ ՔԱՂԱՔԻ ԱՐՏԱՇԱՏ ՀԱՄԱՅՆՔԻ ՎԱՐՉԱՊԵՏԱՐԱՆԻ ՇԵՆՔԻ ՀԱՍՑԵՈՒՄ ԳՏՆՎՈՂ ԱՌԱՆՁՆԱՏՈՒՆ ԵՎ ՀԱՍԱՐԱԿԱԿԱՆ ՆՇԱՆԱԿՈՒԹՅՈՒՆ ՈՒՆԵՑՈՂ ՀՈՂԱՄԱՍԻ ԿԱԴԱՍՏՐԱՅԻՆ ՔԱՐՏԵԶԻ ՄԱՍԻՆ	
ԱՐԱՐԱՏԻ ՄԱՐԶԻ ԱՐՏԱՇԱՏ ՀԱՄԱՅՆՔԻ ԱՐՏԱՇԱՏ ՔԱՂԱՔԻ ԱՐՏԱՇԱՏ ՀԱՄԱՅՆՔԻ ՎԱՐՉԱՊԵՏԱՐԱՆԻ ՇԵՆՔԻ ՀԱՍՑԵՈՒՄ ԳՏՆՎՈՂ ԱՌԱՆՁՆԱՏՈՒՆ ԵՎ ՀԱՍԱՐԱԿԱԿԱՆ ՆՇԱՆԱԿՈՒԹՅՈՒՆ ՈՒՆԵՑՈՂ ՀՈՂԱՄԱՍԻ ԿԱԴԱՍՏՐԱՅԻՆ ՔԱՐՏԵԶԻ ՄԱՍԻՆ	
ՀՀ

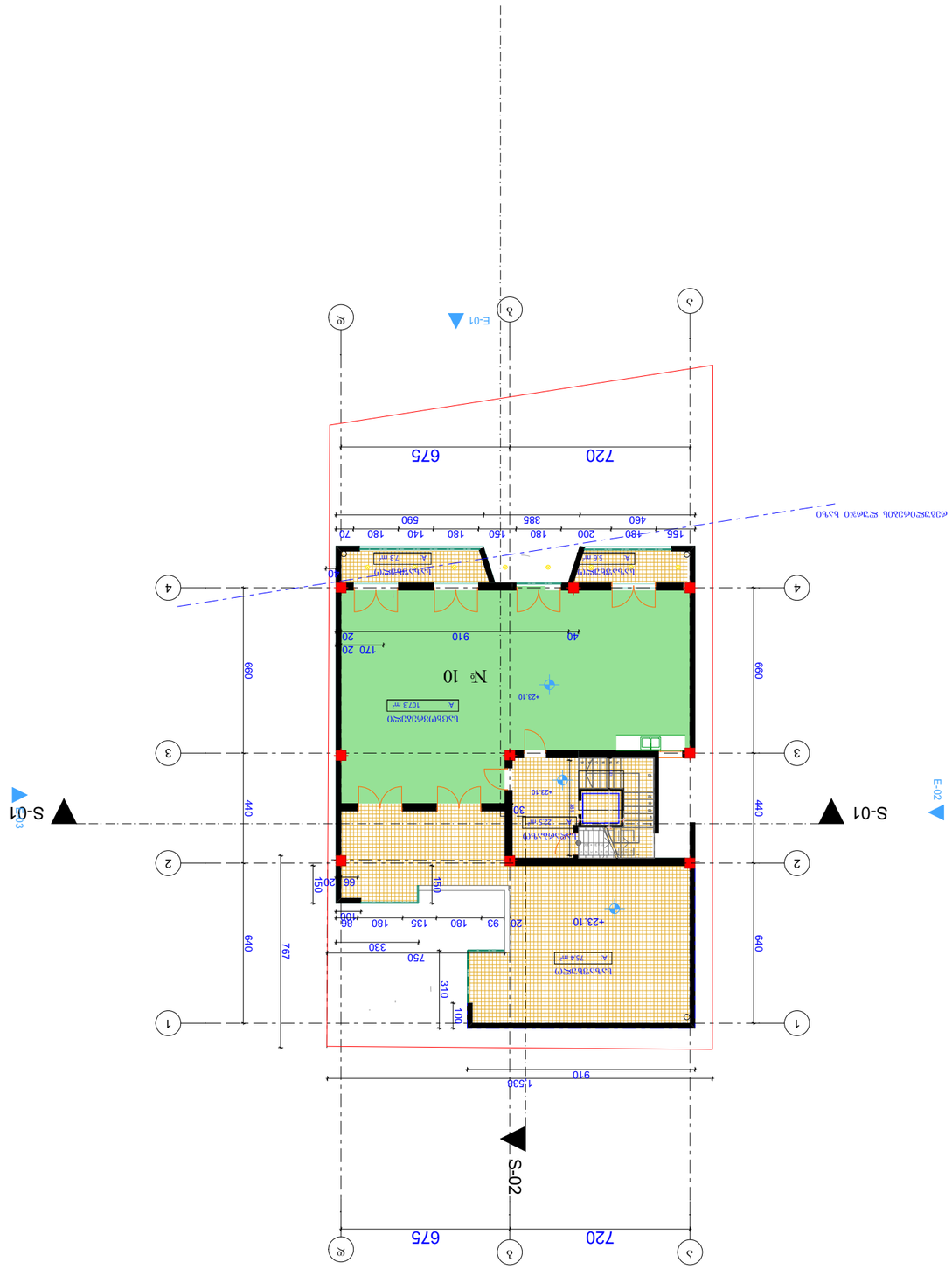

Ընդհանուր մակերես	218.1
Օգտակար մակերես	107.3
Կառուցապատման մակերես	88.3
Կանաչապատում	22.5
Ասֆալտապատում	218.1

Հարակից հողամասերի սահմանների և շենքերի հեռավորությունները

Հարթեցման նշագիր

Հողամասի սահման

Ջրհեղեղների հնարավոր տարածքներ

Ջրհեղեղների հնարավոր տարածքներ

Ջրհեղեղների հնարավոր տարածքներ

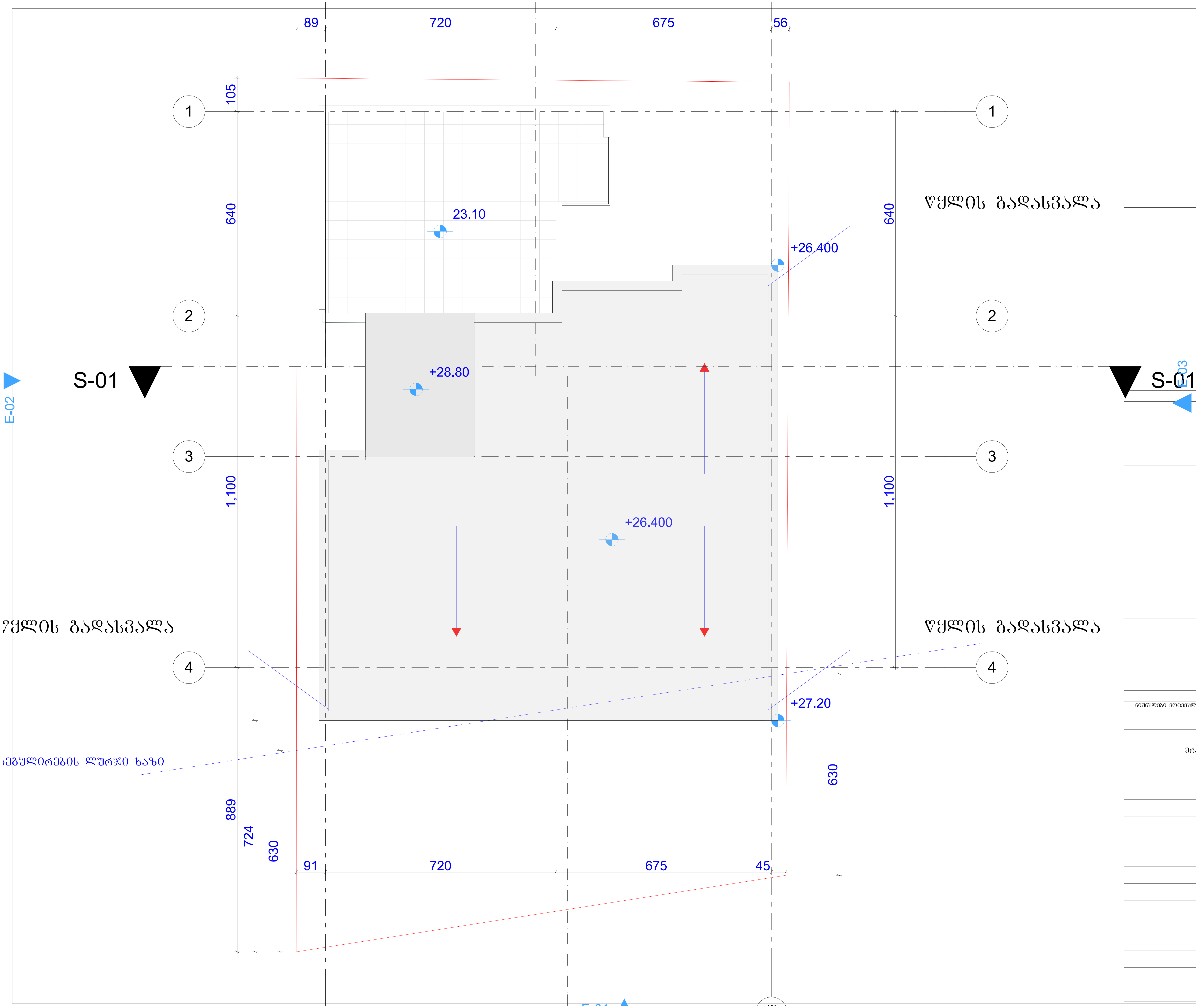

სართულის ტექნიკური მაჩვენებლები

ექსპლიკაცია

დიაფრაგმა
კედელი
კოლონა
9.990 შენობის , იატაკის ნიშნული

პირობითი ნიშნები

ფართი კვ.მ - ში 29.5 m2

- ჭრის აღმნიშვნელი

±0.000 - ნიშნული მეტრებში

შენობის 0.0 შეესაბამება აბსოლიტური ნშნულის 467.0

შენიშვნები

ნიშნულები მოცემულია მეტრებში

ზომები მოცემულია სანტიმეტრებში

პროექტის სახელწოდება

მრავალბინიანი საცხოვრებელი სახლი

ვაზისუბნი ქ. №31

ს/კ 01.10.12.017.009

თანამდებობა	გვარი	ხელმოწერა
მთ.არქიტექტორი	კ.მოდრეკილაძე	
პროექტის ავტორი	კ.მოდრეკილაძე	
დაამუშავა	კ.მოდრეკილაძე	
კონსტრუქტორი	ზ. კიზირია	
შეამოწმა	კ. მოდრეკილაძე	
მასშტაბი	1:200	
თარიღი	6/28/2012	
სტადია	არქიტექტურა	ფურცლები

გადახურვა

№ 9