განმარტება

გადაწყვეტილება № 3553903-ში მითითებული #2 ხარვეზის პასუხად განვმარტავთ, რომ ჩვენს საკუთრებაში არსებულ მიწის ნაკვეთზე (ს/კ 01.17.07.031.073) რეგისტრირებული იყო ხაზობრივი ნაგებობა (ს/კ. 01.01.834) რომლის მესაკუთრე არის სახელმწიფო ქონების მართვის სააგენტო.

მივმართეთ აღნიშნულ სააგენტოს, რათა დაეზუსტებინა მითითებული ხაზობრივი ნაგებობის ზუსტი ადგილმდებარეობა და მოეხდინა საკადასტრო გეგმის განახლება, ამასთან ერთად ჩვენც მივმართეთ საჯარო რეესტრის ეროვნულ სააგენტოს და მოვითხოვეთ რომ ჩვენს საკუთრებაში არსებულ მიწის ნაკვეთის (ს/კ 01.17.07.031.073) საკადასტრო გეგმის განახლება.

წარმოგიდგენთ ორივე საკადასტრო ერთეულის განახლებულ ვერსიას (მომზადების თარიღი: 02.10.2017). აქედან გამომდინარე რადგან ხაზობრივი ნაგებობა არ კვეთს საპროექტო მიწის ნაკვეთ, შესაბამისად არ საჭიროებს რაიმე სახის დამატებით თანხმობებს.

საკადასტრო გეგმა

საჯარო რეესტრის ეროვნული სააგენტო

საკადასტრო კოდი: **01.01.834**

განცხადების ნომერი: **882017916451**

მომზადების თარიღი: **02/10/2017**

ობიექტის ტიპი: **მილსადენი**

სიგრძე: **429492.97 მ (WGS 84 / UTM zone 38N)**

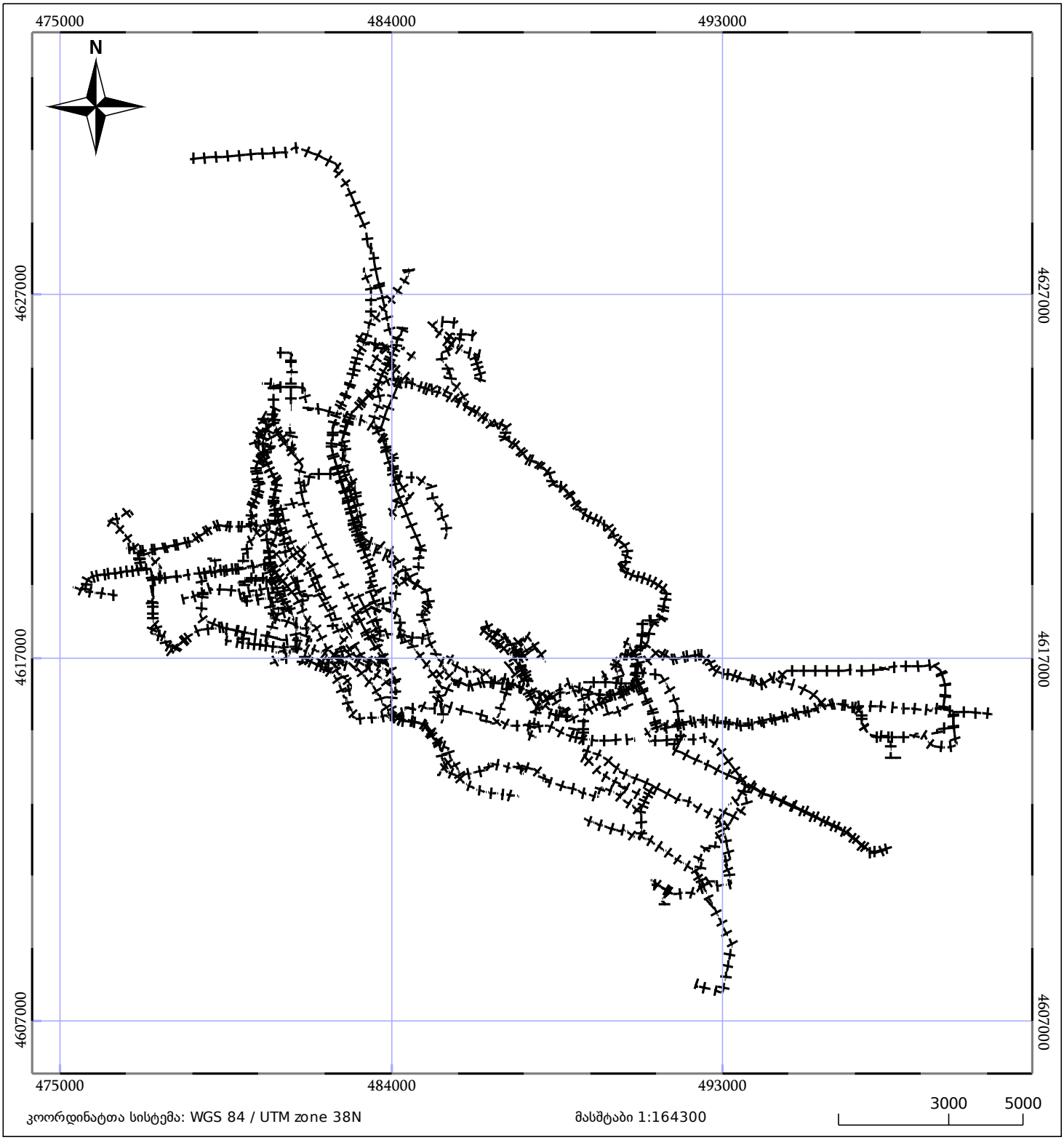

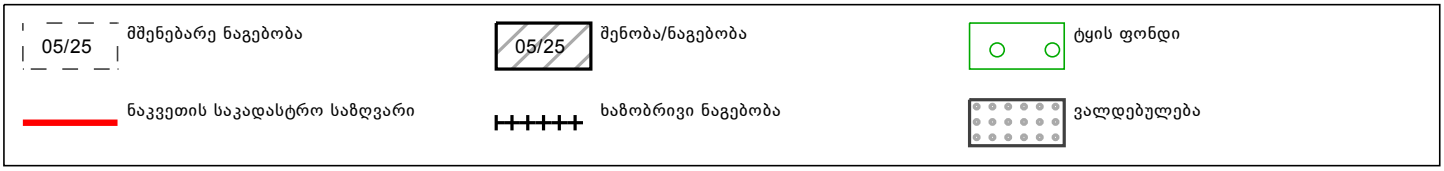

საკადასტრო გეგმა

საჯარო რეესტრის ეროვნული სააგენტო

საკადასტრო კოდი:	01.17.07.031.073	ნაკვეთის დანიშნულება:	არასასოფლო სამეურნეო
განცხადების ნომერი:	882017918746	ფართობი:	2687 კვ.მ (WGS 84 / UTM zone 38N)
მომზადების თარიღი:	02/10/2017	ვალდებულების ფართობი :	40 კვ.მ (WGS 84 / UTM zone 38N)

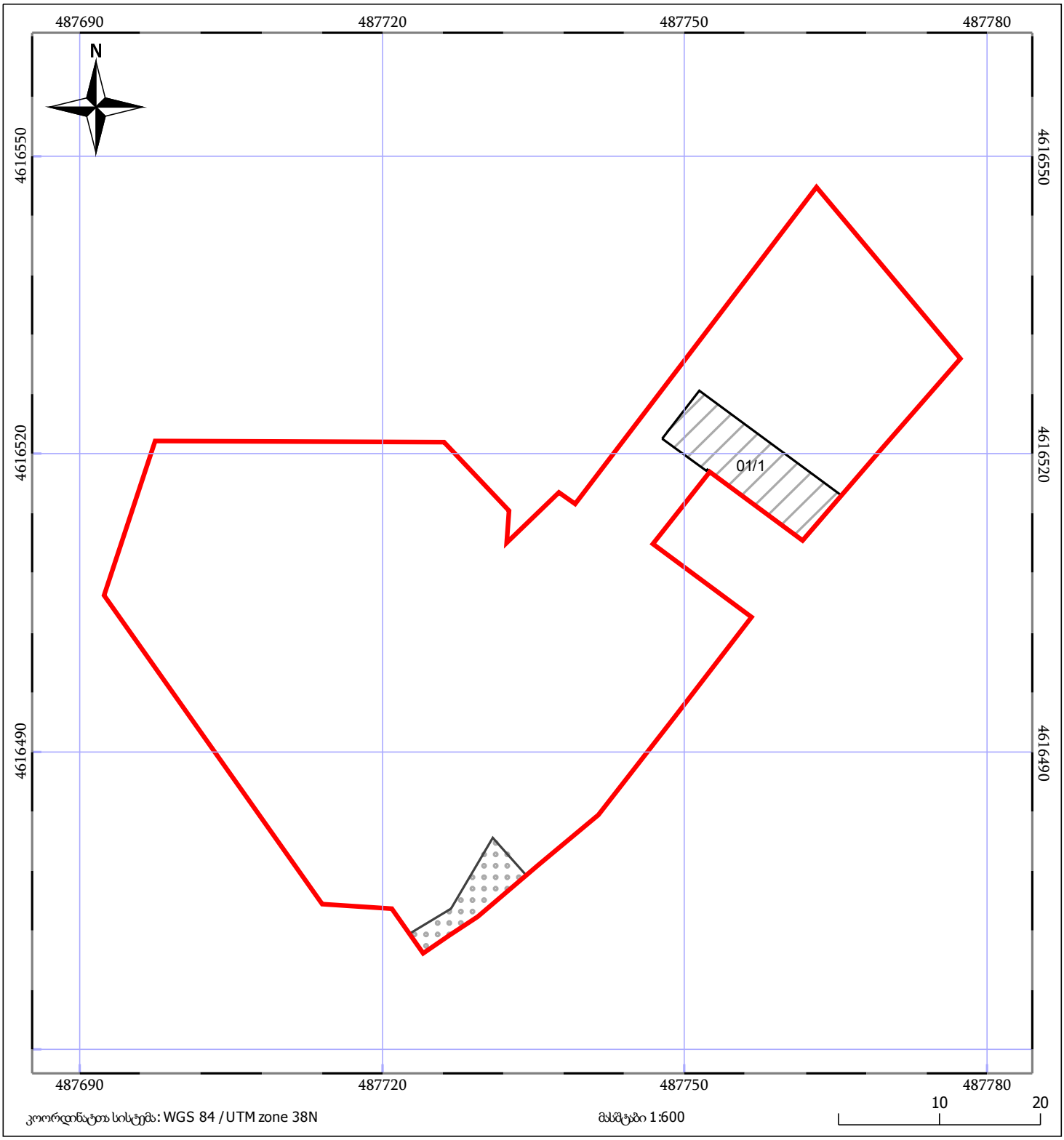

05/25 მშენებარე ნაგებობა

05/25 შენობა/ნაგებობა

ტყის ფონდი

ნაკვეთის საკადასტრო საზღვარი

ხაზობრივი ნაგებობა

ვალდებულება