ჭრილი I' - 30 ღერძების შორის (მ 1:200)

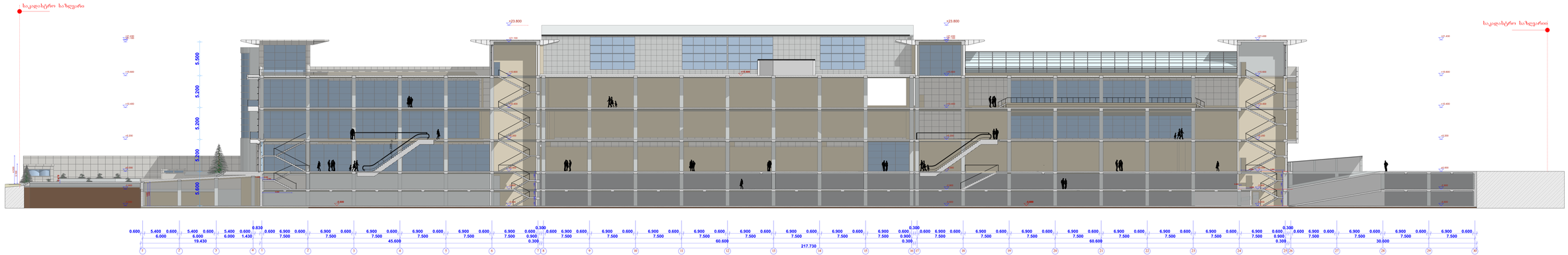
საკადასტრო საზღვარი
საკადასტრო საზღვარი
+23.800
+23.800
5.500
5.200
5.200
5.600
0.600 5.400 0.600 5.400 0.600 5.400 0.600 0.600 6.900 0.600 6.900 0.600 6.900

ჭრილი 2 - 2 (მ 1:200)



ჭრილი 3 - 3 (მ 1:200)

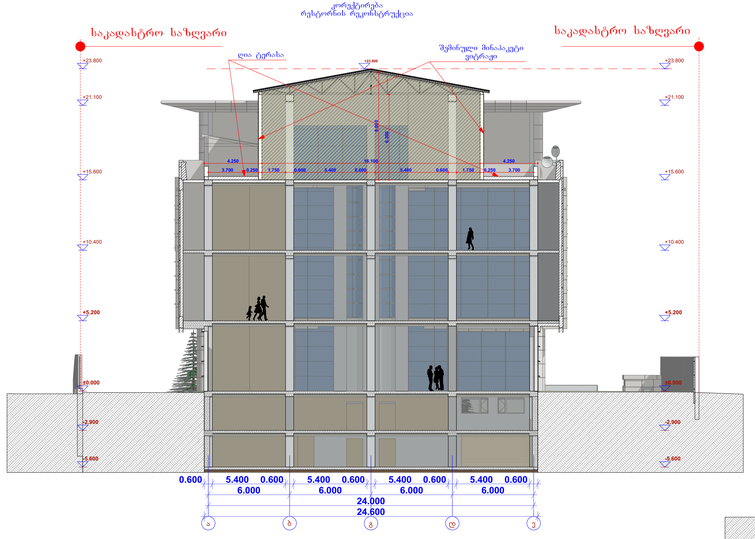

ჭრილი 4 - 4 (მ 1:200)

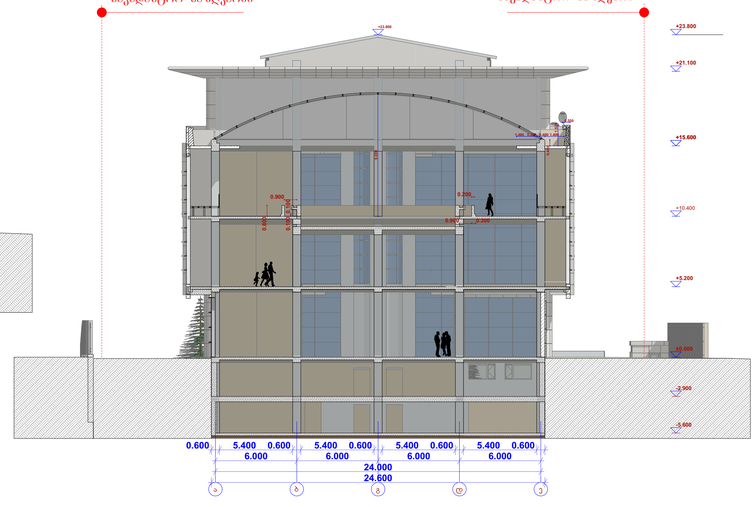

ექსპლიკაცია

ტექნიკური მანვენებლები

№	ფუნქციური დანიშნულება	ფართი

შენიშვნები

საპროექტო ±0.000 ნიშნული შეესაბამება 415.46 აბსოლიტურ ნიშნულს

საპროექტო ობიექტის მისამართი

ქ. თბილისი, ვაჟა-ფშაველის რაიონი, თორნიკე ერისთავის ქუჩა N2/4-ში მდებარე მიწის ნაკვეთი (108100 მ² ს/კ 01.13.06.002.069)

პროექტის სახელწოდება

მრავალფუნქციური კომპლექსი"შენობა. შეთანხმებული პროექტის ცვლილება

დამკვეთი	შ.პ.ს „DIDUBE MEGA TREIDI“
	ქ. თბილისი თორნიკე ერისთავის ქ. 2/4 ტელ: 032149404 ელ-ფოსტა: didubemegatrade@mail.ru

თანამდებობა	გვარი	ხელმოწერა
დირექტორი	ი. სადეცოვი	
არქიტექტორი	ქ. კოკოლაშვილი	
შეასრულა	ქ. კოკოლაშვილი	
შეამოწმა	ი. სადეცოვი	

ჭრილი 2-2, 3-3, 4-4

სტადია	პროექტის კორექტირება
მასშტაბი	1:200
თარიღი	10.10.2017
ფორმატი	A-3
ფურცელი	15