
საპროექტო
ტერიტორია


ზურგოვანა
საპროექტო
ტერიტორია
დიღომი
UNK

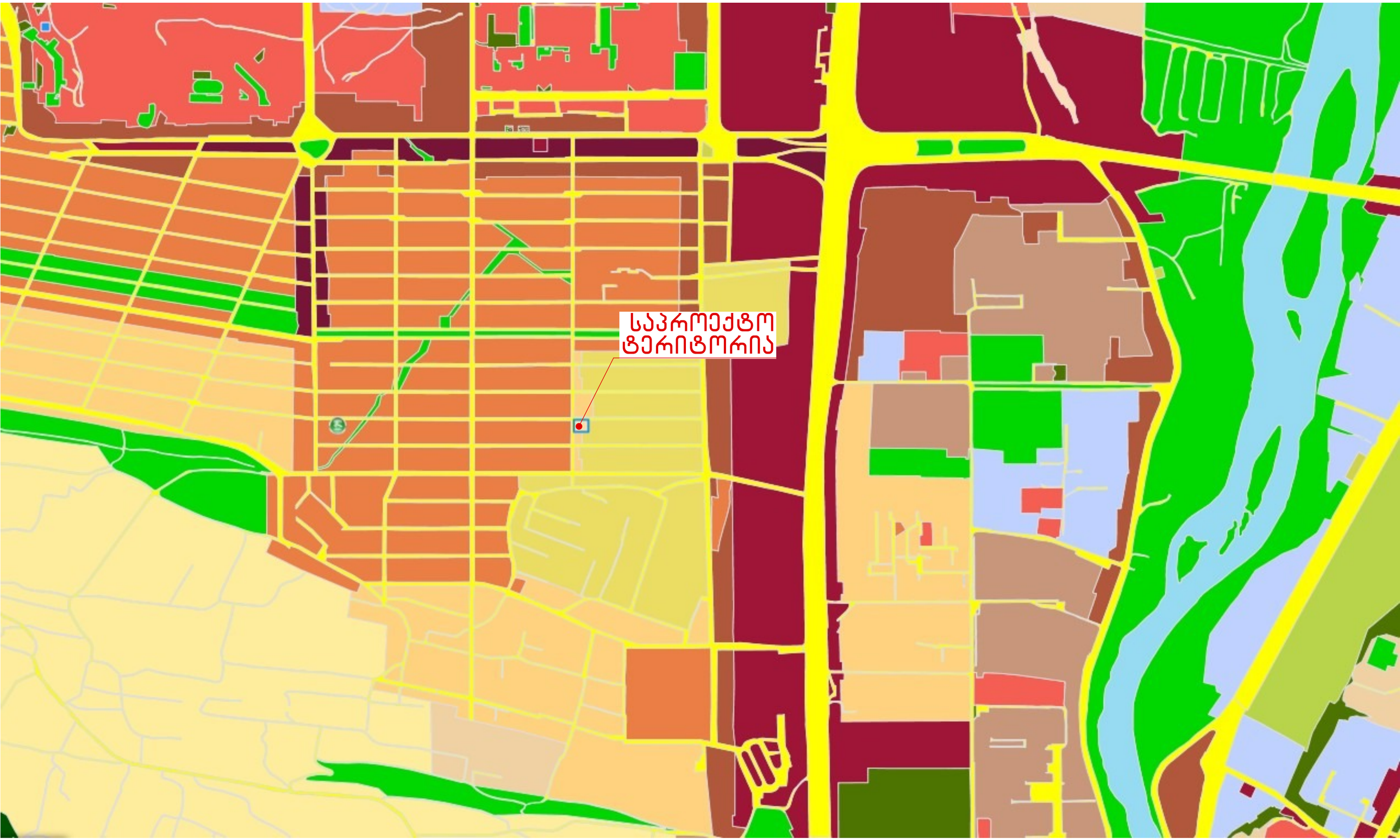
საპროექტო
ტერიტორია


ՀԱՅԱՍՏԱՆԻ
ՀԱՆՐԱՊԵՏՈՒԹՅՈՒՆ

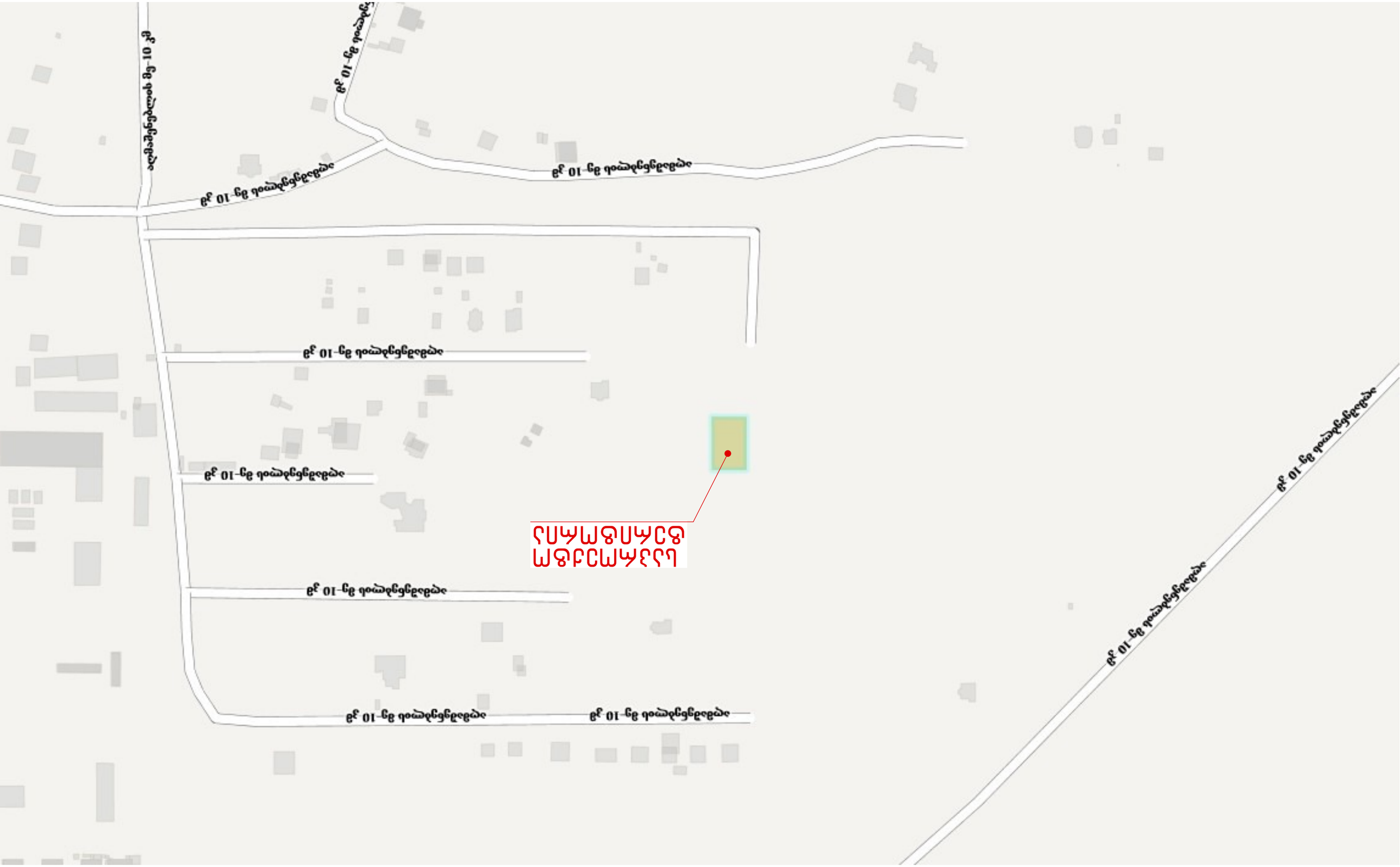
ალმაშენებლის მგ-10 კმ
გ/ 10-ნგ ი
გ/ 10-ნგ ი
გ/ 10-ნგ ი


01.72.14.037.714
01.72.14.035.225
01.72.14.034.182
01.72.14.034.182
01.72.14.037.697
01.72.14.036.735
01.72.14.035.057
01.00.782
01.00.782
01.00.002
01.72.14.034.585
01.72.14.036.096
საპროექტო ტერიტორია
01.72.14.036.442
01.72.14.035.226
01.72.14.034.492
01.72.14.036.504
01.72.14.034.382
01.72.14.034.506
01.72.14.035.134
01.72.14.034.149
01.01.716
01.00.104
01.72.14.034.144
01.72.14.094.861
01.72.14.094.500
01.72.14.094.820
01.72.14.033.832
01.72.14.033.757
01.72.14.033.758
01.72.14.033.970
01.72.14.033.055
01.72.14.033.118
01.72.14.033.345
01.00.135
01.72.14.034.34
01.72.14.033.351
01.72.14.033.543
01.72.14.034.460
01.72.14.033.356
01.72.14.033.589
01.72.14.034.165
01.72.14.033.812
01.72.14.033.166
01.72.14.094.955
01.72.14.034.532
01.72.14.033.148
01.72.14.033.851

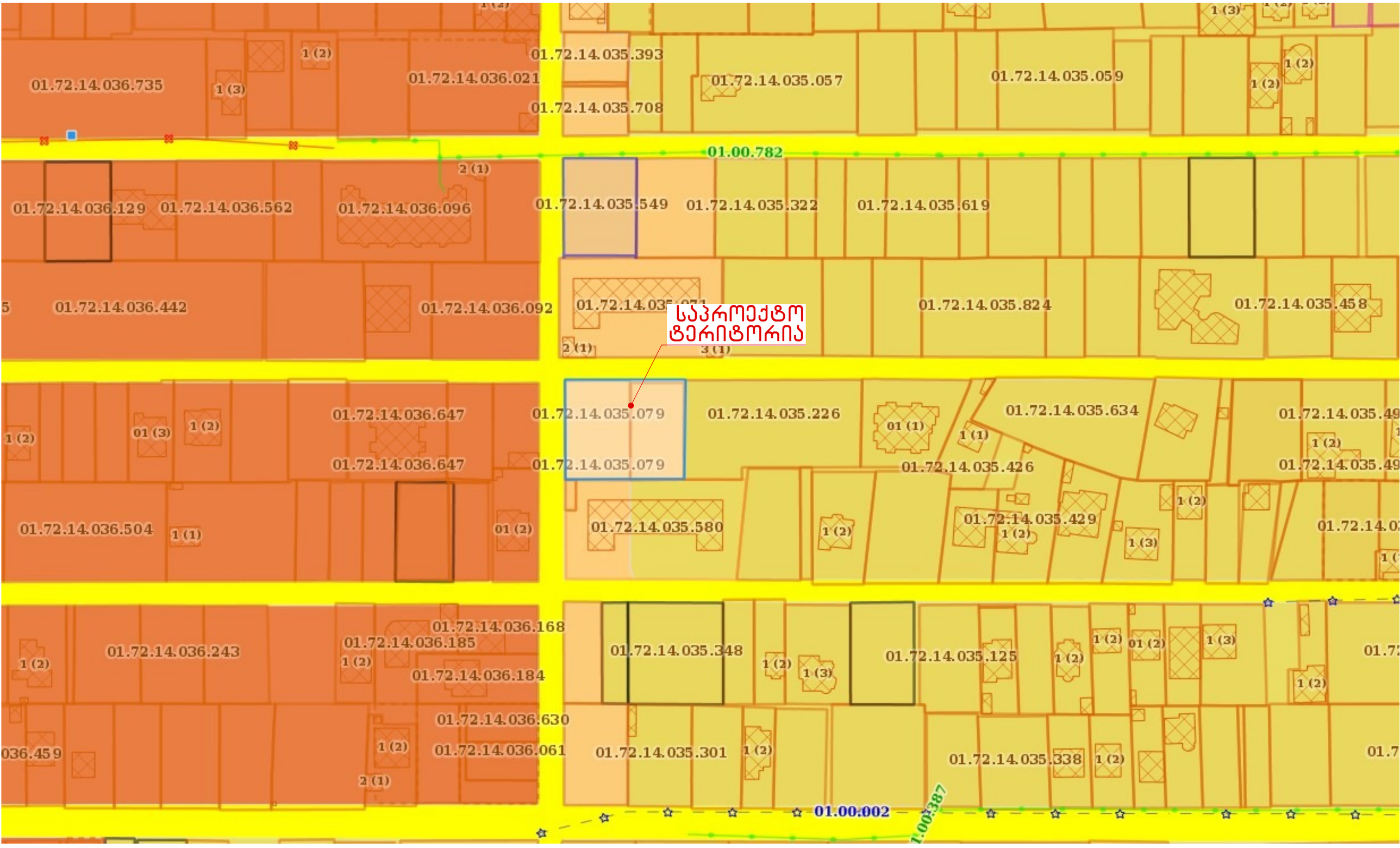
01.72.14.036.735
1 (2)
1 (3)
01.72.14.036.021
01.72.14.035.393
01.72.14.035.708
01.72.14.035.057
01.72.14.035.059
1 (3)
1 (2)
1 (2)
01.00.782
2 (1)
01.72.14.036.129
01.72.14.036.562
01.72.14.036.096
01.72.14.035.549
01.72.14.035.322
01.72.14.035.619
5
01.72.14.036.442
01.72.14.036.092
01.72.14.035.824
01.72.14.035.458
საპროექტო ტერიტორია
2 (1)
3 (1)
01.72.14.036.647
01.72.14.035.079
01.72.14.035.226
01.72.14.035.634
1 (2)
01 (3)
1 (2)
01.72.14.036.647
01.72.14.035.079
01.72.14.035.426
01.72.14.036.504
1 (1)
01 (2)
01.72.14.035.580
1 (2)
01.72.14.035.429
1 (2)
1 (3)
1 (2)
01.72.14.036.168
01.72.14.036.185
01.72.14.036.243
1 (2)
1 (2)
01.72.14.036.184
01.72.14.035.348
1 (2)
1 (3)
01.72.14.035.125
1 (2)
01 (2)
1 (2)
1 (3)
1 (2)
01.72.14.036.630
036.459
1 (2)
01.72.14.036.061
2 (1)
01.72.14.035.301
1 (2)
01.72.14.035.338
1 (2)
01.00.002
01.00.387


საპროექტო
ტერიტორია


01.00.782
2 (1)
01.72.14.036.096
01.72.14.035.549
01.72.14.035.322
01.72.14.035.619
01.72.14.036.092
01.72.14.035.071
01.72.14.035.82
2 (1)
საპროექტო
ტერიტორია
01.72.14.036.647
01.72.14.035.079
01.72.14.035.226
01 (1)
1 (1)
01.72.14.035.426
01 (2)
01.72.14.035.580
1 (2)
1 (2)
01.72.14.036.168
01.72.14.036.185
1 (2)
01.72.14.036.184
01.72.14.035.348
1 (2)
1 (3)
01.72.14.035.125
01.72.14.036.630
1 (2)
01.72.14.036.061
01.72.14.035.301
1 (2)

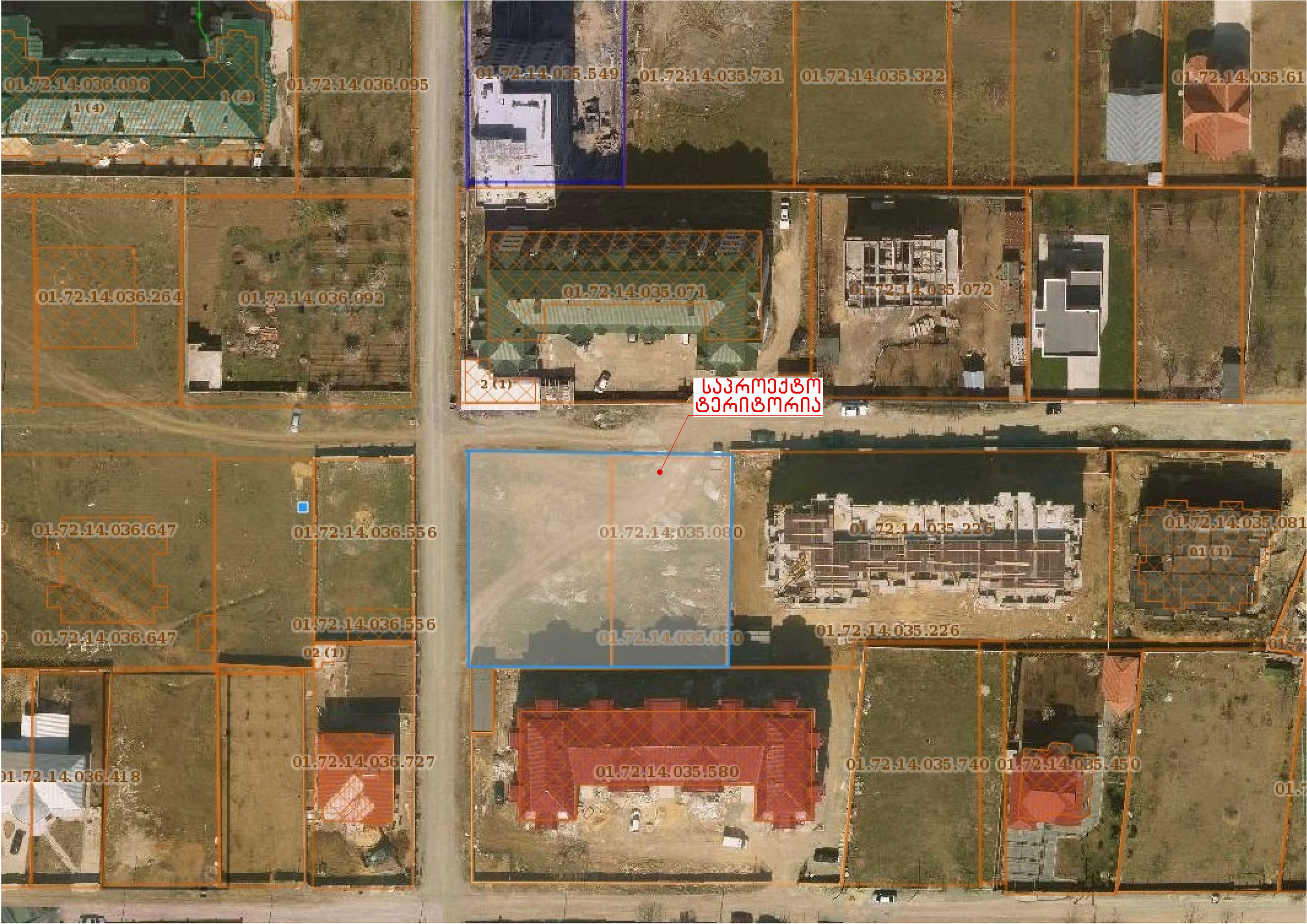
01.72.14.036.096
1 (4)
1 (4)
01.72.14.036.095
01.72.14.035.549
01.72.14.035.731
01.72.14.035.322
01.72.14.035.61
01.72.14.036.264
01.72.14.036.092
01.72.14.035.071
01.72.14.035.072
2 (1)
საპროექტო ტერიტორია
01.72.14.036.647
01.72.14.036.556
01.72.14.035.080
01.72.14.035.226
01.72.14.035.081
01 (1)
01.72.14.036.647
01.72.14.036.556
02 (1)
01.72.14.035.080
01.72.14.035.226
01.72.14.036.727
01.72.14.036.418
01.72.14.035.580
01.72.14.035.740
01.72.14.035.450


+1791
+2506
+2510
+1845



მრავალბინიანი
5სართულიანი
შენობა
საპროექტო
ტერიტორია
მრავალბინიანი
8სართულიანი
შენობა
მრავალბინიანი
5სართულიანი
შენობა
+18.34
+25.10
+29.06
+17.91
მრავალბინიანი
5სართულიანი
შენობა
მისასვლელი გზა


+18.11
+18.24
+25.10
+29.06

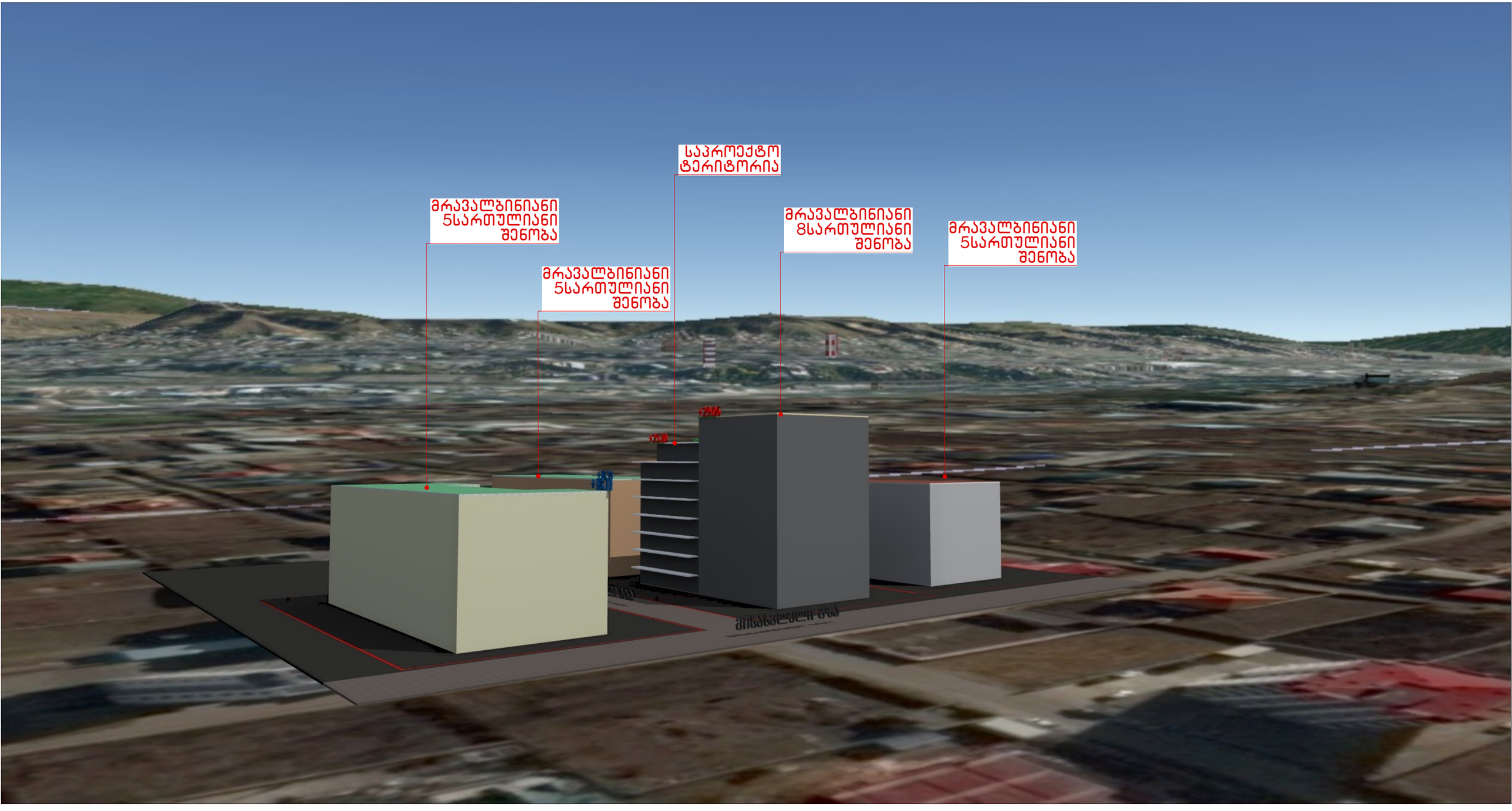
საპროექტო ტერიტორია
მრავალბინიანი 5სართულიანი შენობა
მრავალბინიანი 5სართულიანი შენობა
მრავალბინიანი 8სართულიანი შენობა
მრავალბინიანი 5სართულიანი შენობა

ტერიტორიის საპროექტო გენერალური გეგმა

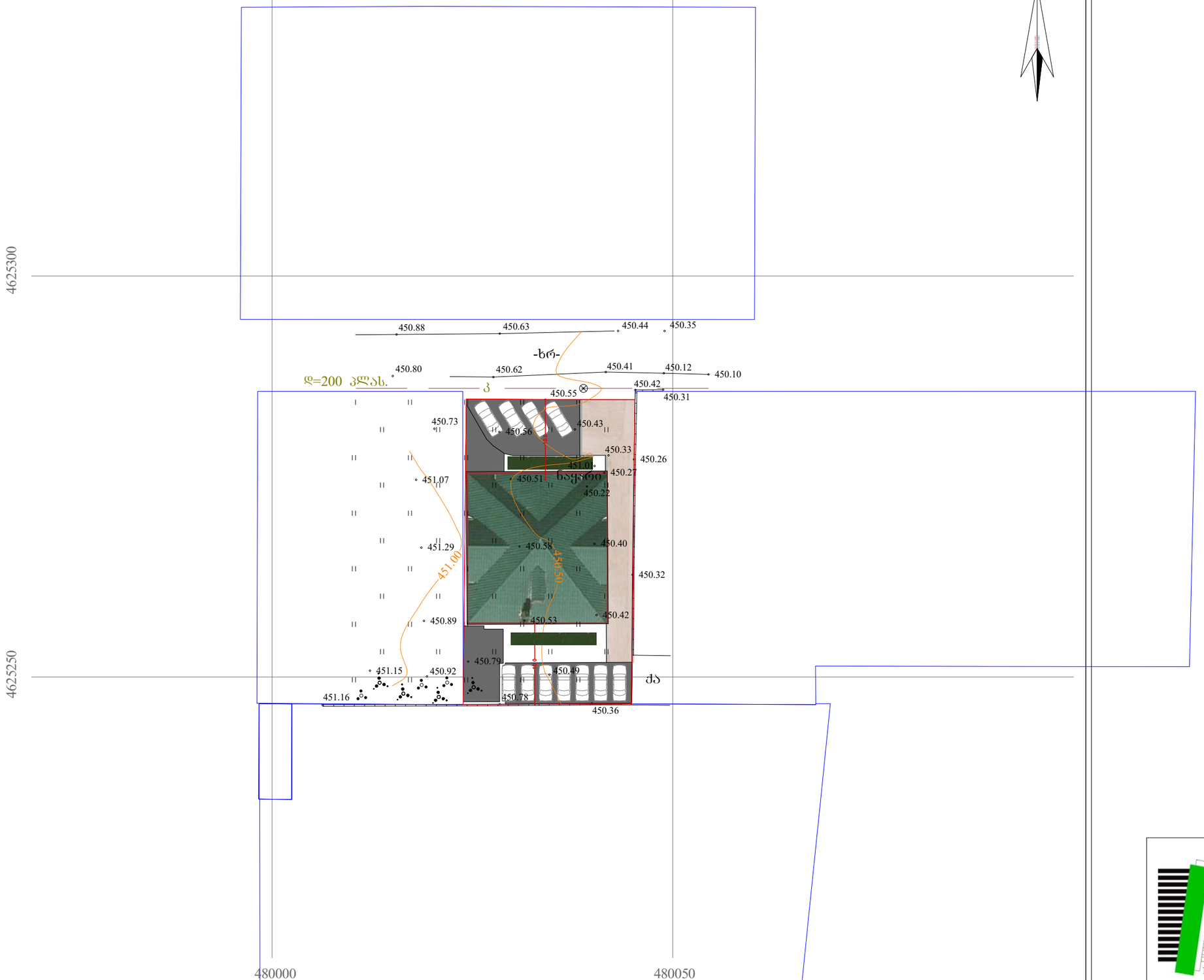

პიროგითი აღნიშვნები

WGS 1984-ის კოორდინატთა სისტემის UTM პროექცია

შპს „ნიუ პოინტ“

საქართველო, თბილისი, საბურთალოს ქ. №44;

ტელ: +995 32 2045808; მობ: 557 704433;

შპს „ნიუ მაქს“
Ltd „New max“
(+99532) 2373385;
newmax7777@gmail.com
NEW MAX

მასშტაბი	1:500	ფურცელი 1	ISO-A3 landscape

J1=335.3/800=0.4

335.3 ㎡

J2=335.3*7=2560.1/800=3.20

335.3 ㎡

335.3 ㎡

335.3 ㎡

335.3 ㎡

335.3 ㎡

335.3 ㎡

335.3 ㎡

213.0 ㎡




599107111








20



