საქართველოს იუსტიციის სამინისტრო
საჯარო რეესტრის ეროვნული სააგენტო

საკადასტრო გეგმა

მიწის ნაკვეთის საკადასტრო კოდი : 01.13.08.008.037
განცხადების რეგისტრაციის ნომერი : 882011364698
მიწის ნაკვეთის ფართობი : 404 კვ.მ.
დანიშნულება : არასასოფლო-სამეურნეო
მომზადების თარიღი : 29.07.11

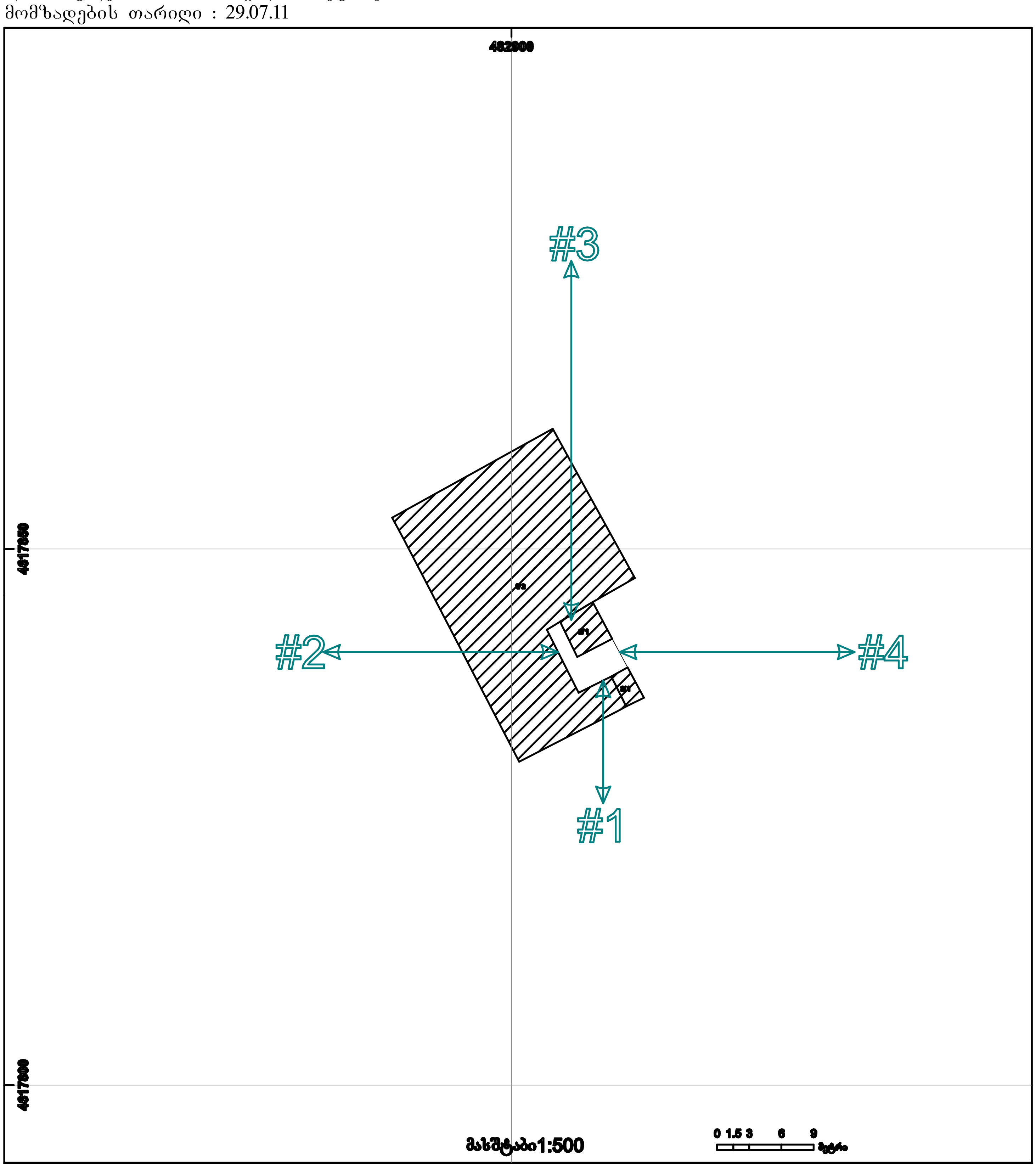

01/2	შენობა-ნაგებობა, პირობითი ნომერი/სართულიანობა		ვალდებულება		ხაზობრივი ნაგებობა
	მიწის ნაკვეთის საკადასტრო საზღვარი		მშენებარე ნაგებობა		მიწისქვეშა ნაგებობა

0.00 UTM (საერთაშორისო) სისტემის კოორდ.

საჯარო რეესტრის ეროვნული სააგენტო თბილისი 0102 წმ. ნიკოლოზის/ნ. ჩხეიძის ქ. 2 ტელ.:(995 32) 91 04 27; ფაქსი: (995 32) 91 03 41
საჯარო რეესტრის ეროვნული სააგენტო თბილისი დ. აღმაშენებლის გამზ. 89/24 ტელ: (995 32) 94 13 65
www.napr.gov.ge

არსებული ფასადი 1-1
მ. 1-100

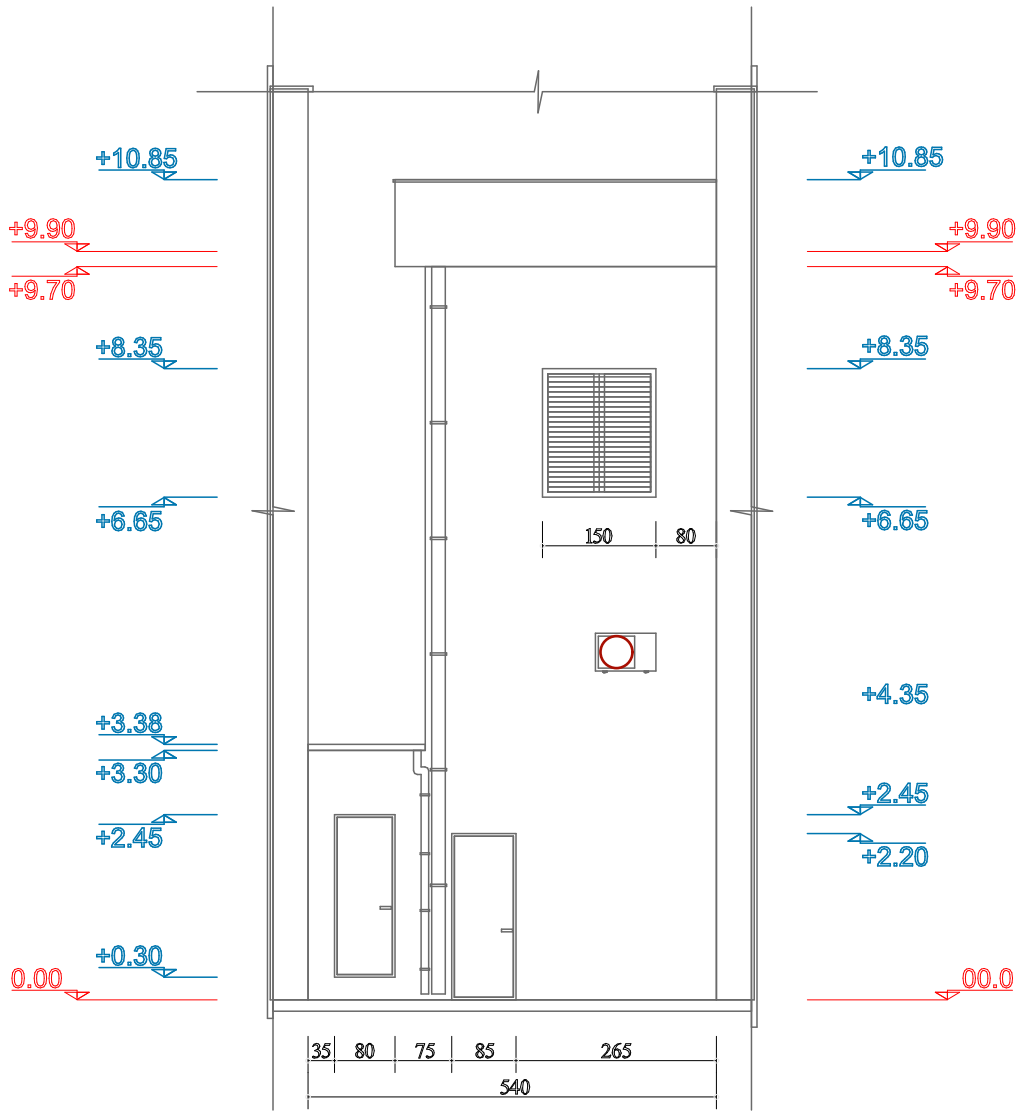

არსებული ფასადი 2-2

მ. 1-100

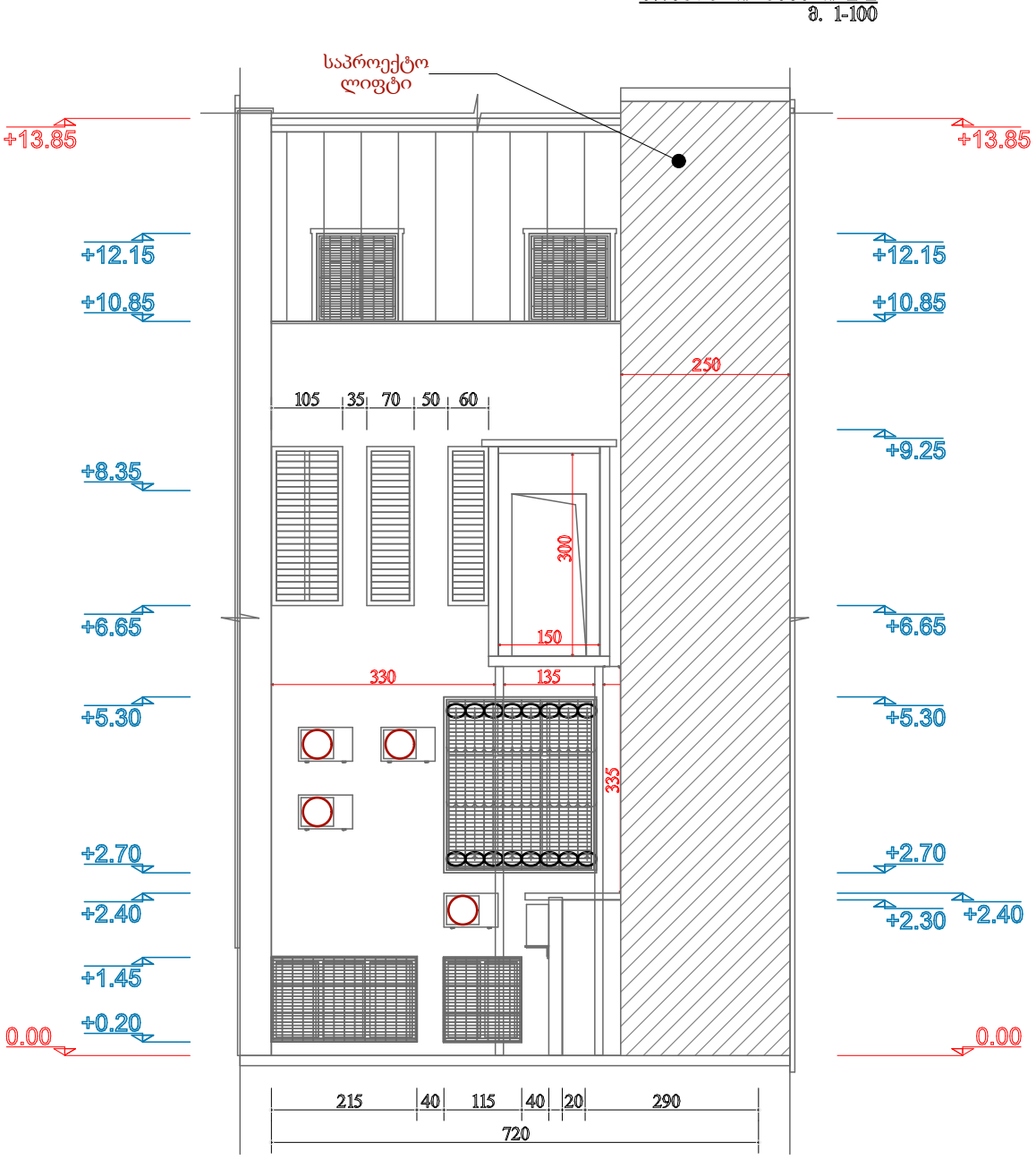

არსებული ფასადი 3-3
მ. 1-100

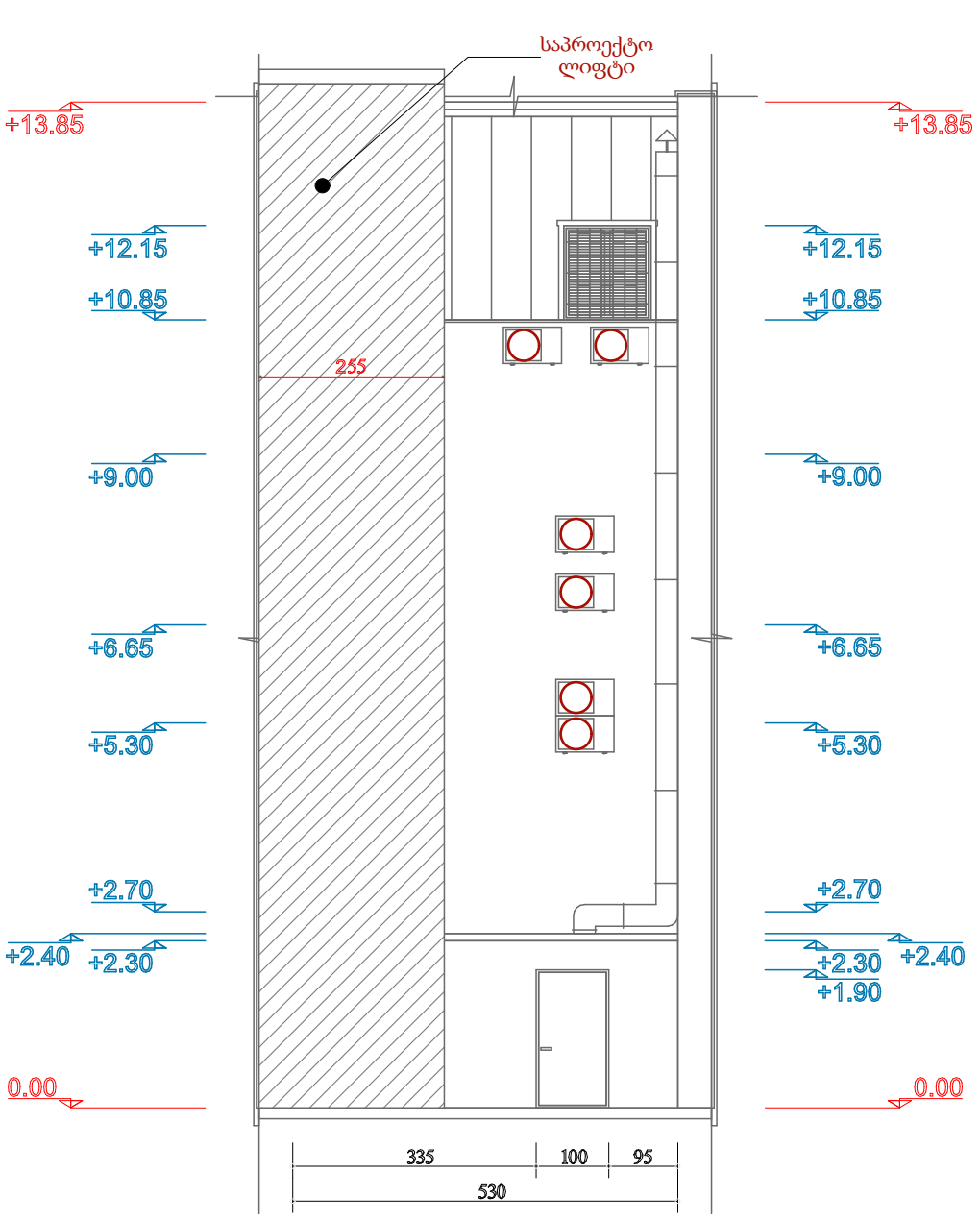

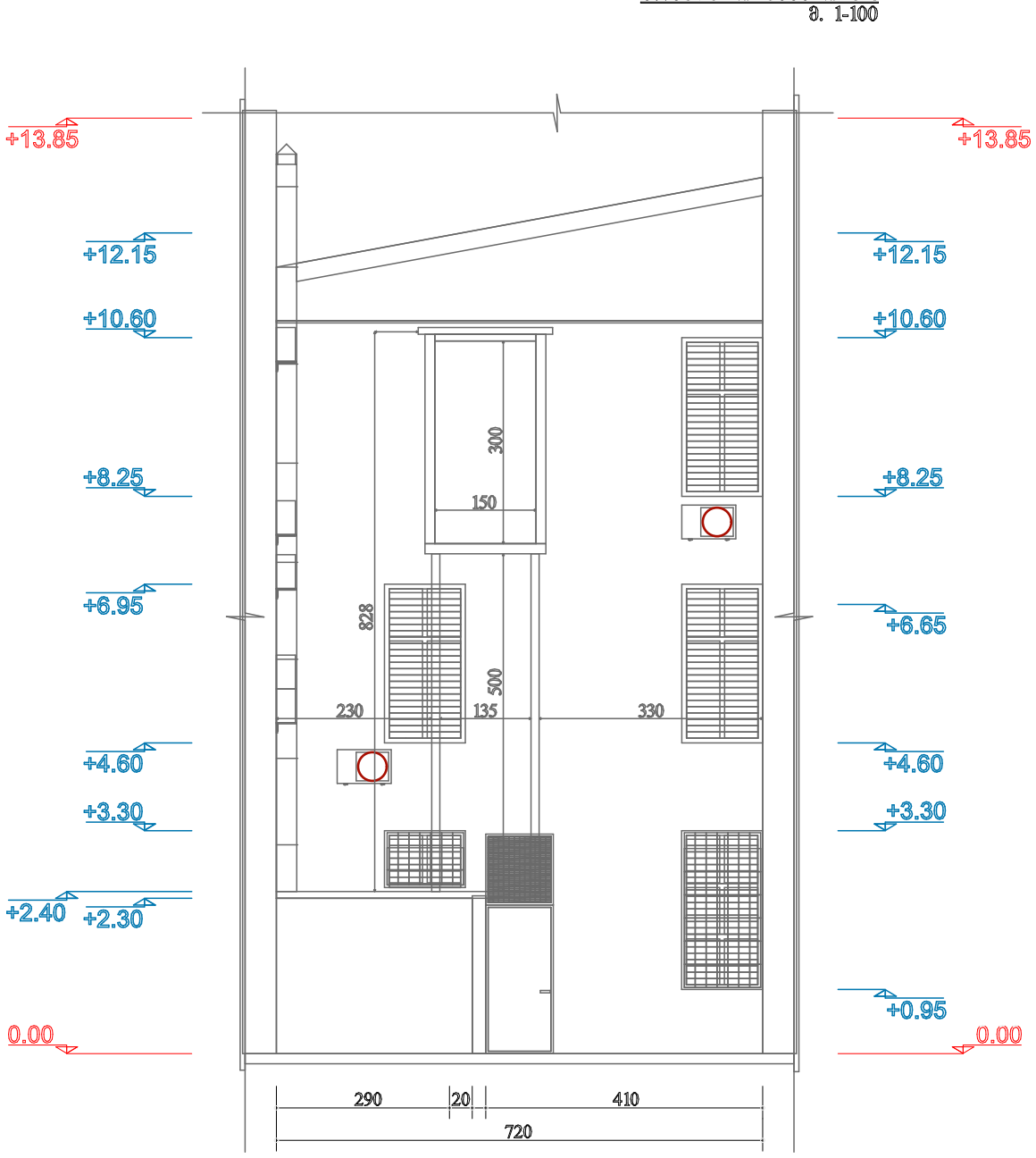
+13.85
+13.85
+12.15
+12.15
+10.60
+10.60
+8.25
+8.25
+6.95
+6.65
+4.60
+4.60
+3.30
+3.30
+2.40
+2.30
+0.95
0.00
0.00
300
150
828
500
230
135
330
290
20
410
720

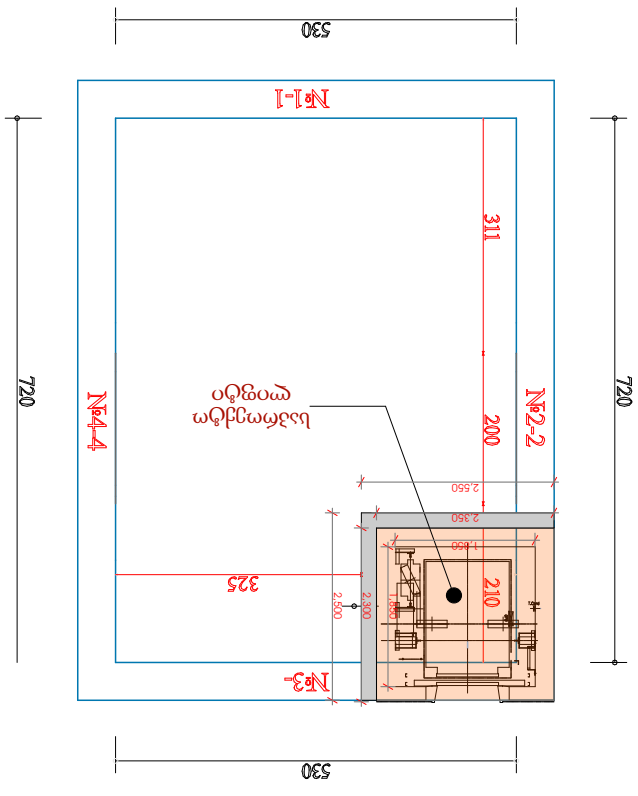
530
№1-1
720
311
№4-4
№2-2
720
200
Границы земельного участка
2 550
2 350
1 650
325
2 300
2 500
210
1 800
№3-3
530

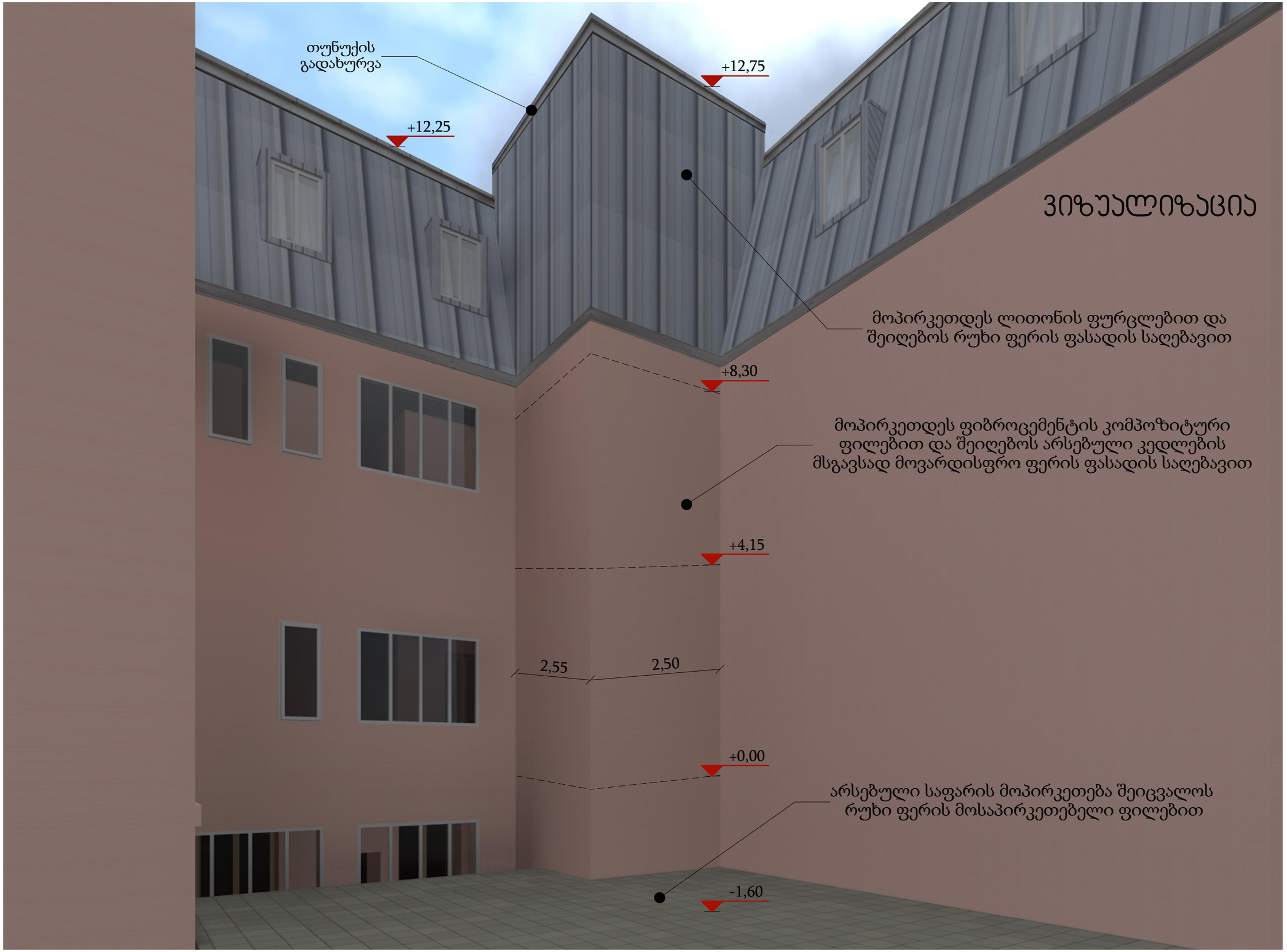
თუნუქის
გადახურვა
+12,75
+12,25
ვიზუალიზაცია
მოპირკეთდეს ლითონის ფურცლებით და
შეიღებოს რუხი ფერის ფასადის საღებავით
+8,30
მოპირკეთდეს ფიბროცემენტის კომპოზიტური
ფილებით და შეიღებოს არსებული კედლების
მსგავსად მოვარდისფრო ფერის ფასადის საღებავით
+4,15
2,55
2,50
+0,00
არსებული საფარის მოპირკეთება შეიცვალოს
რუხი ფერის მოსაპირკეთებელი ფილებით
-1,60