საქართველოს იუსტიციის სამინისტრო
საჯარო რეესტრის ეროვნული სააგენტო

საკადასტრო გეგმა

მიწის ნაკვეთის საკადასტრო კოდი: *01.13.07.026.002*
განცხადების რეგისტრაციის ნომერი: *82013601856*
მიწის ნაკვეთის ფართობი: *13917* კვ.მ.
დანიშნულება: *არასასოფლო-სამეურნეო*
მომზადების თარიღი 09.12.13

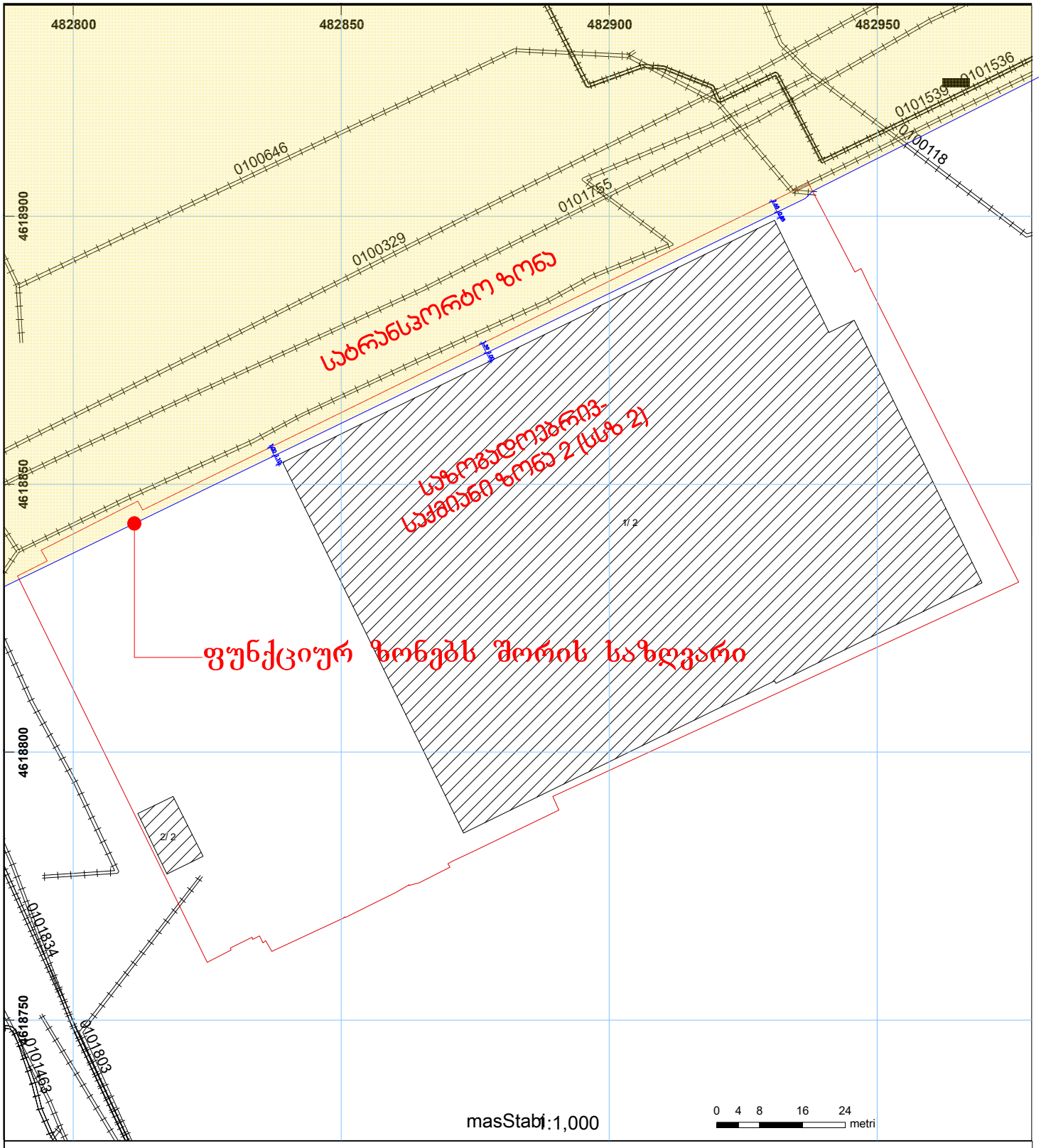

01/2 შენობა-ნაგებობა, პირობითი ნომერი/სართულიანობა	ვალდებულება	ხაზობრივი ნაგებობა	0.00
მიწის ნაკვეთის საკადასტრო საზღვარი	მშენებარე ნაგებობა	მიწისქვეშა ნაგებობა	00'0 UTM (საერთაშორისო) სისტემის კოორდ.

საჯარო რეესტრის ეროვნული სააგენტო თბილისი 0102 წმ. ნიკოლოზის/ნ. ჩხეიძის ქ. 2 ტელ.: (995 32) 91 04 27; ფაქსი: (995 32) 91 03 41
საჯარო რეესტრის ეროვნული სააგენტო თბილისი დ. აღმაშენებლის გამზ. 89/24 ტელ: (995 32) 94 13 65
www.napr.gov.ge

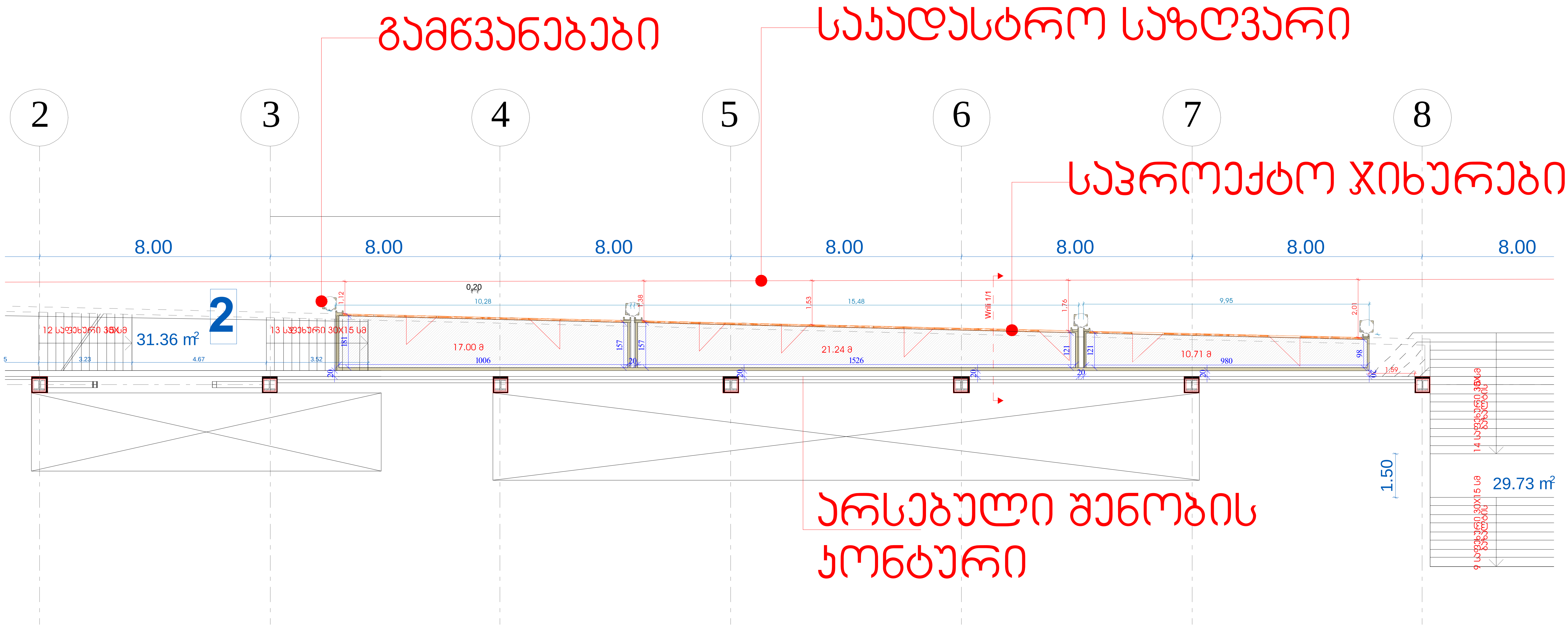

გამწვანებები
საკადასტრო საზღვარი
საპროექტო ჯიხურები
არსებული შენობის კონტური
2
3
4
5
6
7
8
8.00
8.00
8.00
8.00
8.00
8.00
8.00
31.36 m²
29.73 m²
1.50
17.00 მ
21.24 მ
10.71 მ

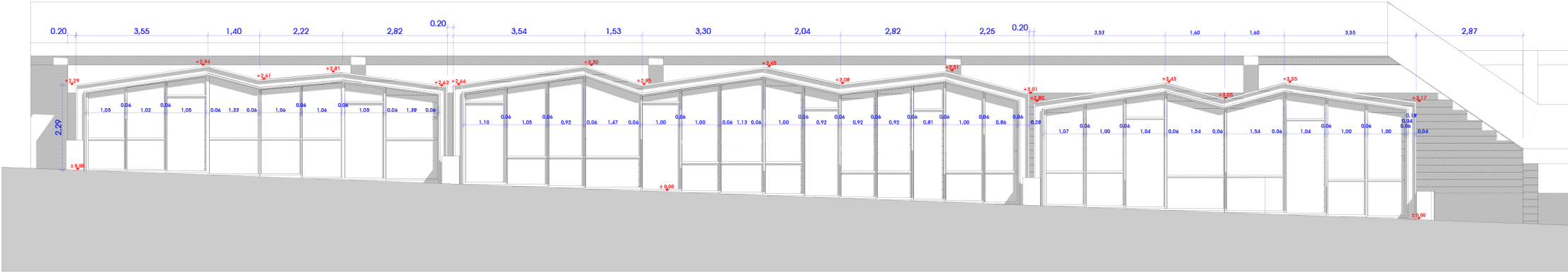
0.20
3,55
1,40
2,22
2,82
0.20
3,54
1,53
3,30
2,04
2,82
2,25
0.20
3,53
1,60
1,60
3,55
2,87
2,29
± 0,00

ჭრილი 1/1

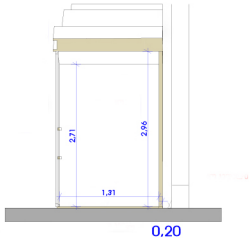
2,71
2,96
1,31
0,20




მეტალოპლასტმასის
პარ-ფანჯარა შავი ფერის
ღუბუა ნარინჯისფერი
ბეტონის ეფექტი
გამწვანება


მეტალოპლასტმასის
სარ-ფანჯარა პვც ფერის
ბეტონის ეფექტი