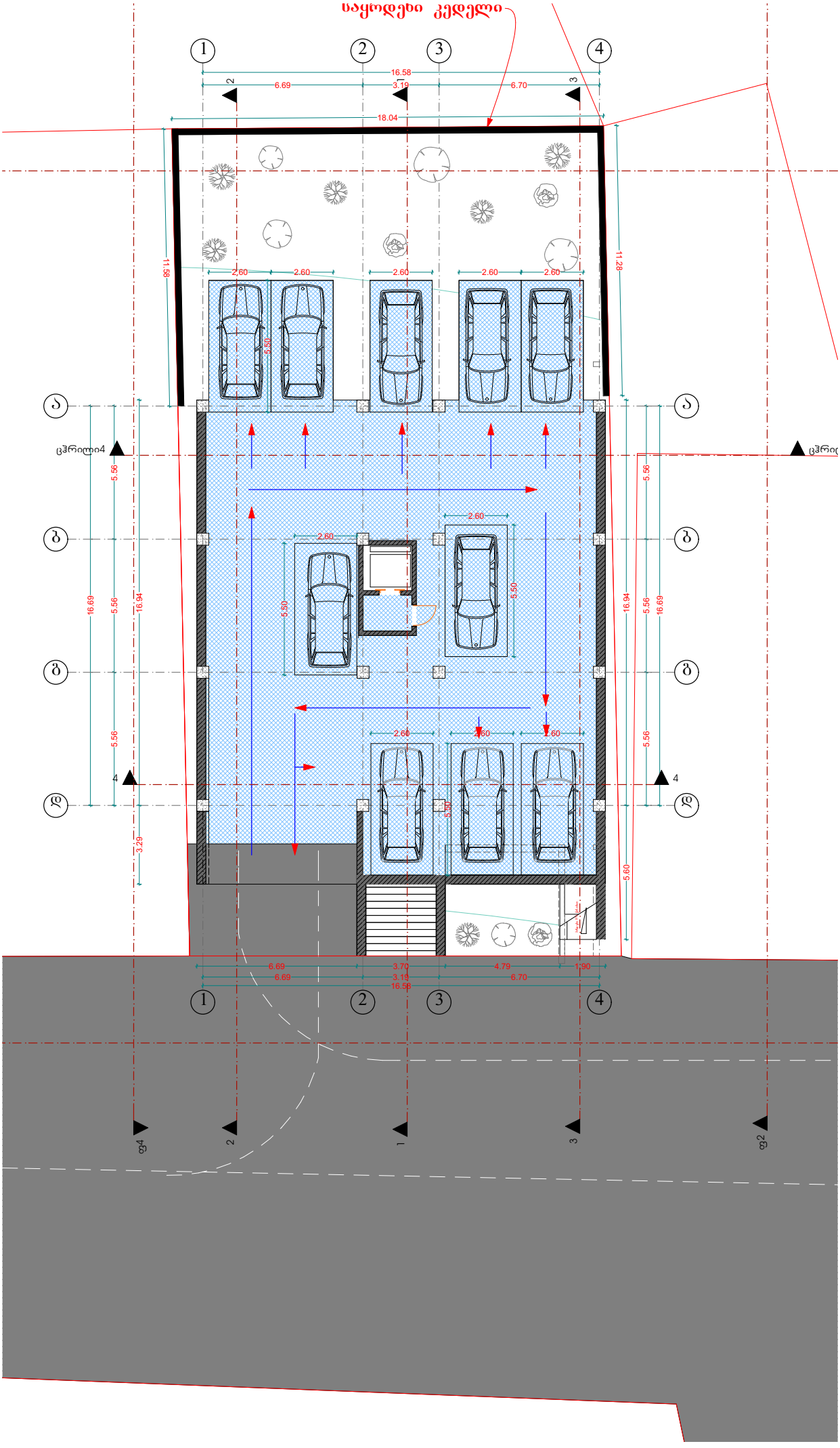
საყოფები კედელი
1
2
3
4
16.58
6.69
3.19
6.70
18.04
11.58
11.28
2.60
5.50
ა
ბ
გ
დ
5.56
16.69
16.94
3.29
5.60
6.69
3.70
4.79
1.90
1.50
1
2
3
4
2
3
1
4
გ4
გ2

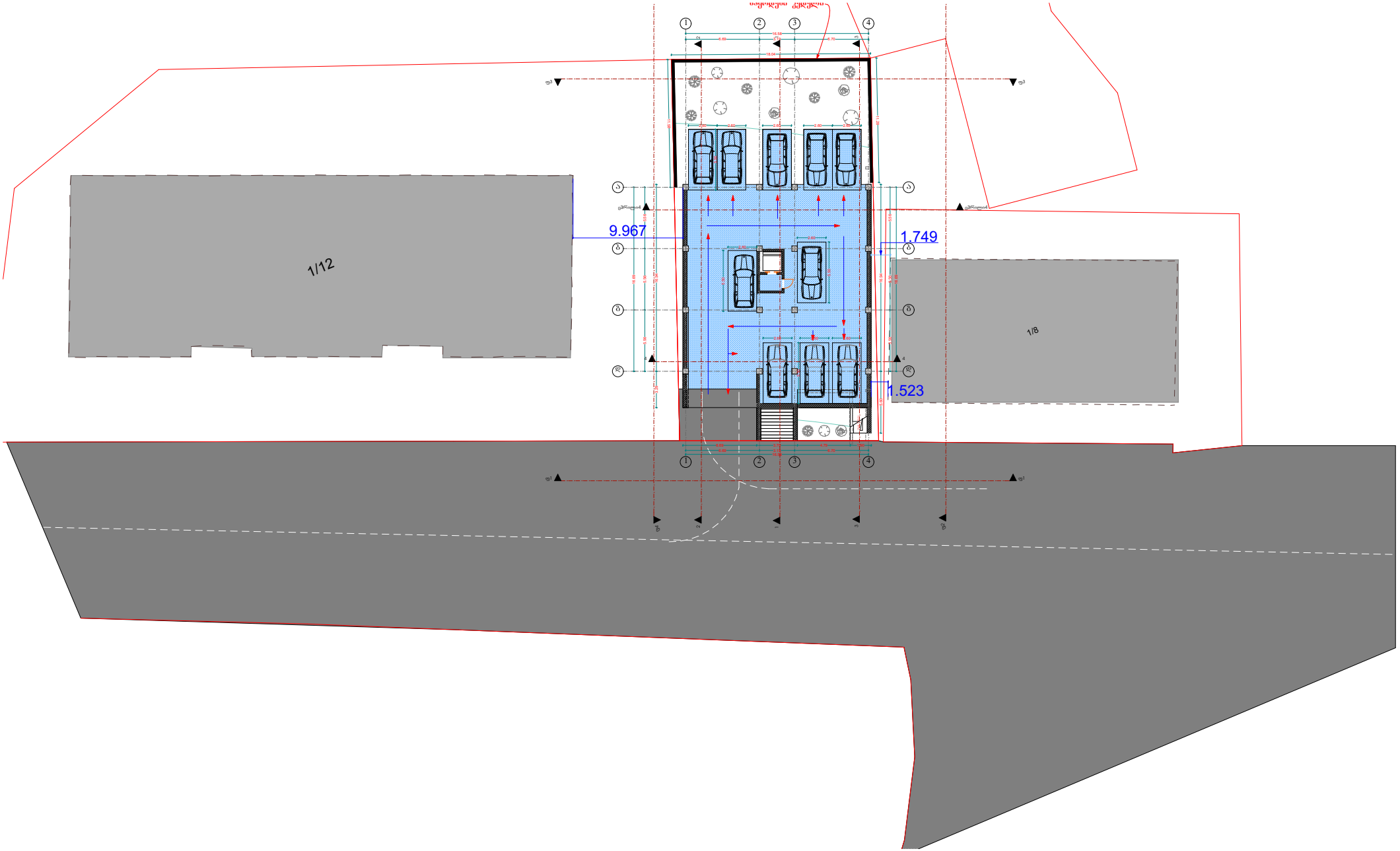
1/12
9.967
1.749
1/8
1.523

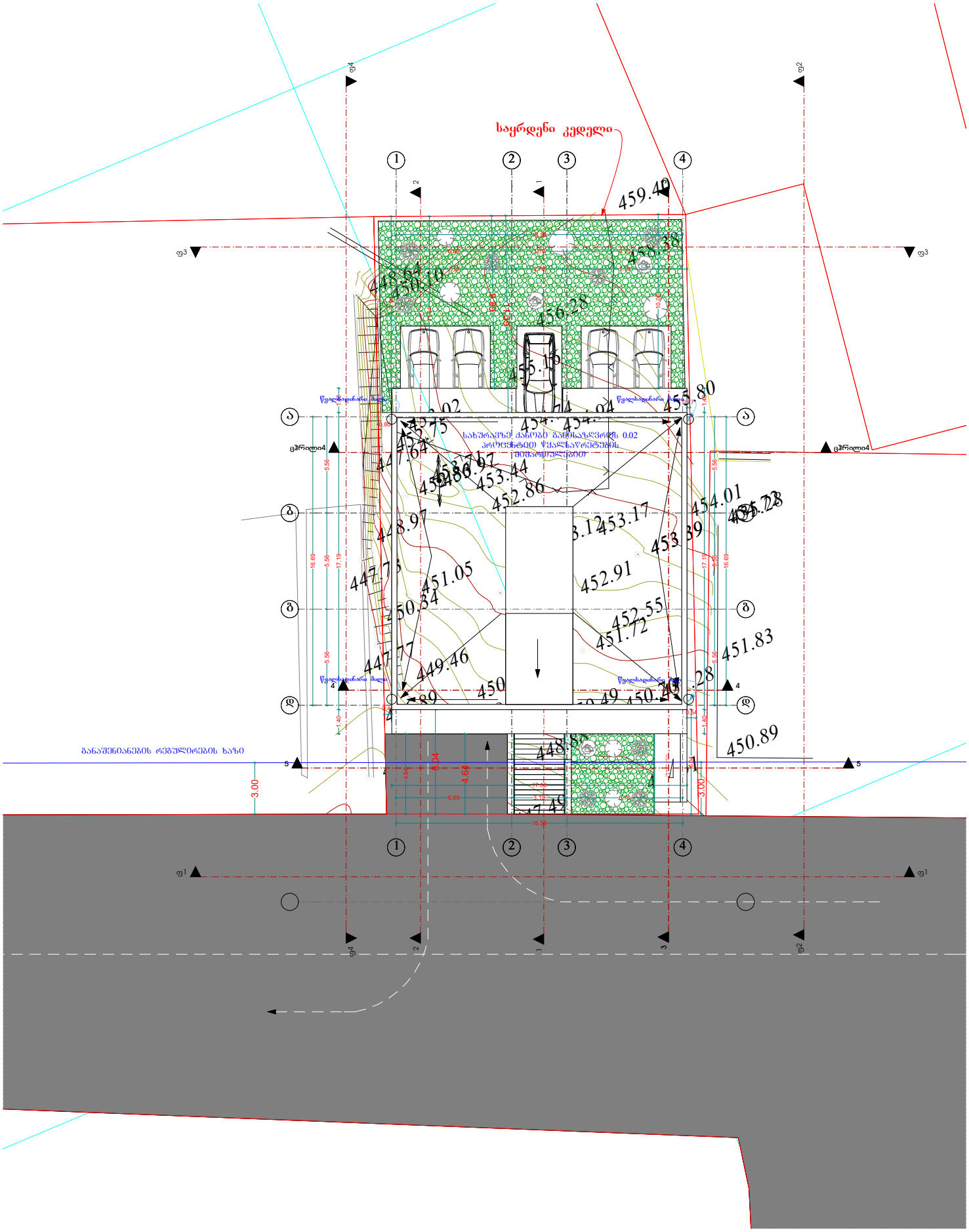
საყრდენი კედელი
ნახშირბადის ძარღვის ბაზისაზღვრის 0.02 პროექციები ჭაბურღილების მიხედვით
459.40
456.38
455.80
453.44
452.86
453.17
452.91
452.55
451.83
451.05
450.89
449.46
448.97
447.64
447.77
450.34
453.39
454.01
455.28
451.72
450.28
448.86
447.49
3.00
3.00
6.04
4.64
16.69
17.19
5.56
1.40
ცვრილი4
ცვრილი4
ა
ბ
გ
დ
1
2
3
4
5
ც1
ც2
ც3
ც4
ბანაშენიანების რეშულირების ხაზი

საქართველო
ქ. თბილისის მერია
სსიპ თბილისის არქიტექტურის სამსახური

გეგმა

დანიშნულების ს/კოდი 01.12.03.001.061 მიწის ნაკვეთის ზოგადი ურბანული
ქ. თბილისი, ბურნაშოვის ბაზრობი ორსანი№2-ის მიმდებარედ 625 კმ²-ის ანაკისხევი-საქმენის

საშასხვიის უფლება

216.47

WGS 1984 -ის კოორდინატთა სისტემის UTM პროექცია

ვერტიკალური ჭრილის ხაზი

2) მიწის საკუთრების შესწორებული შეტყობინით კომუნალურის წარმომადგენელს

შპს „ბიმეჯი გრუპ"
LTD "BMG GROUP"
14 Sartava St. Tbilisi, Georgia

ტექნიკური დირექტორი:	ს. ბახილაძე
არქიტ.:	გ. ჭანია
დიზაინერი:	ლ. წოწია
დამკვეთი:	ქალაქის დაგეგმარების
მასშტაბი: 1:500	14.07.2017წ.

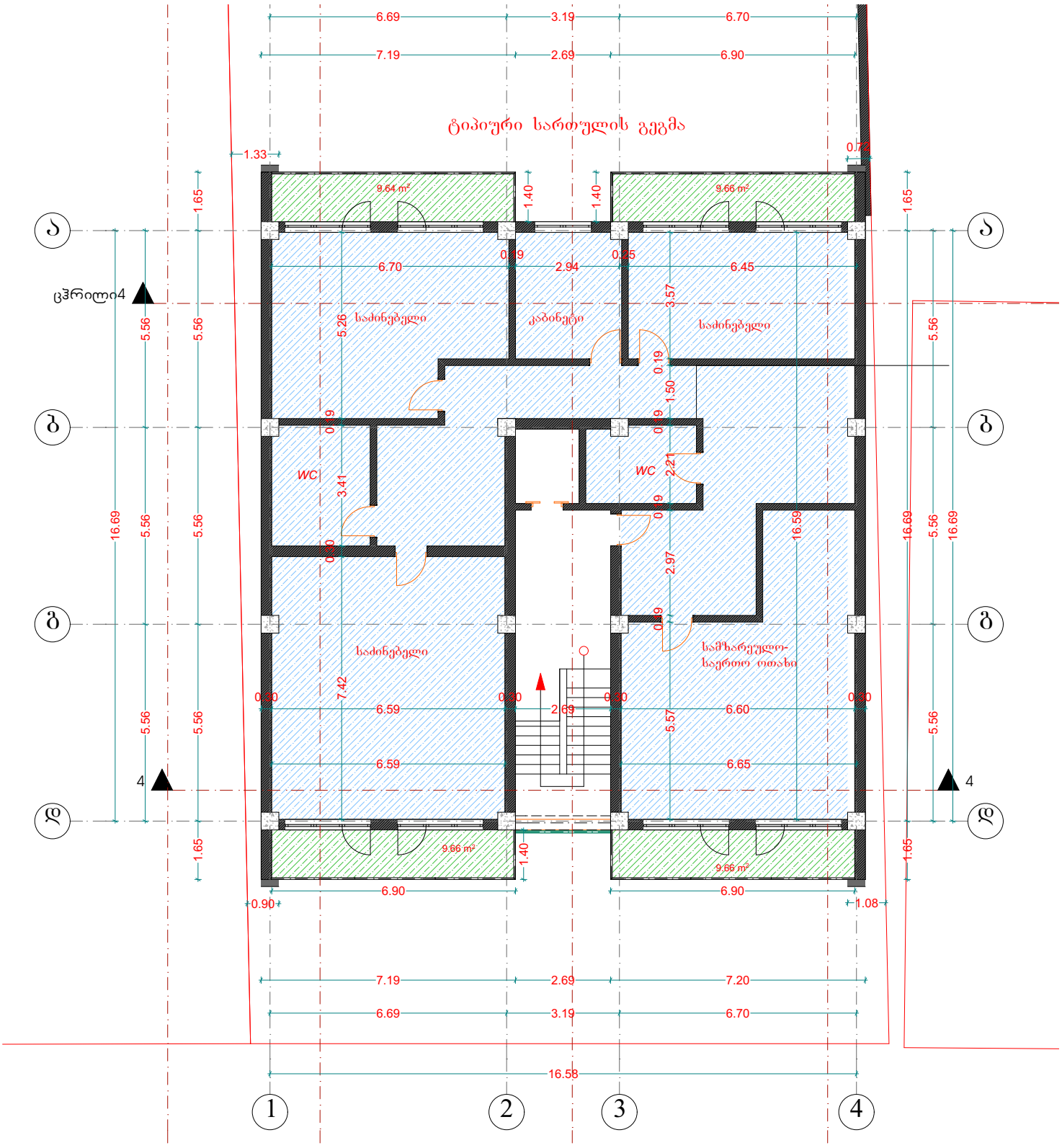
ტიპიური სართულის გეგმა
ცვრილი4
საძინებელი
ქაბინეტი
WC
სამზარეულო-
საერთო ოთახი
1
2
3
4