საქართველოს

ქ. თბილისის მერია

სსიპ თბილისის არქიტექტურის სამსახური

ქ. თბილისი, დიდი დიღმის საცხოვრებელ რაიონში, ფარნავაზის ქუჩაზე, I და II მ\რ შორის ასასვლელი გზის მიმდებარედ, 1445 კვ.მ არასასოფლო-სამეურნეო დანიშნულების მიწის ნაკვეთის

ბ ე ბ მ ა

საფუძველი:

სამსახურის უფროსი

სიტუაციური სქემა

მ. 1:2000



ქალაქბეგმარების განყოფილება

განყოფილების უფროსი:		
მთავარი სპეციალისტი:		
საინვესტიციო განყოფილება		
განყოფილების უფროსი:		
მთავარი სპეციალისტი:		
მიწის ნაკვეთის ფუნქცია და ქალაქმშენებლობითი პირობების პარამეტრები		

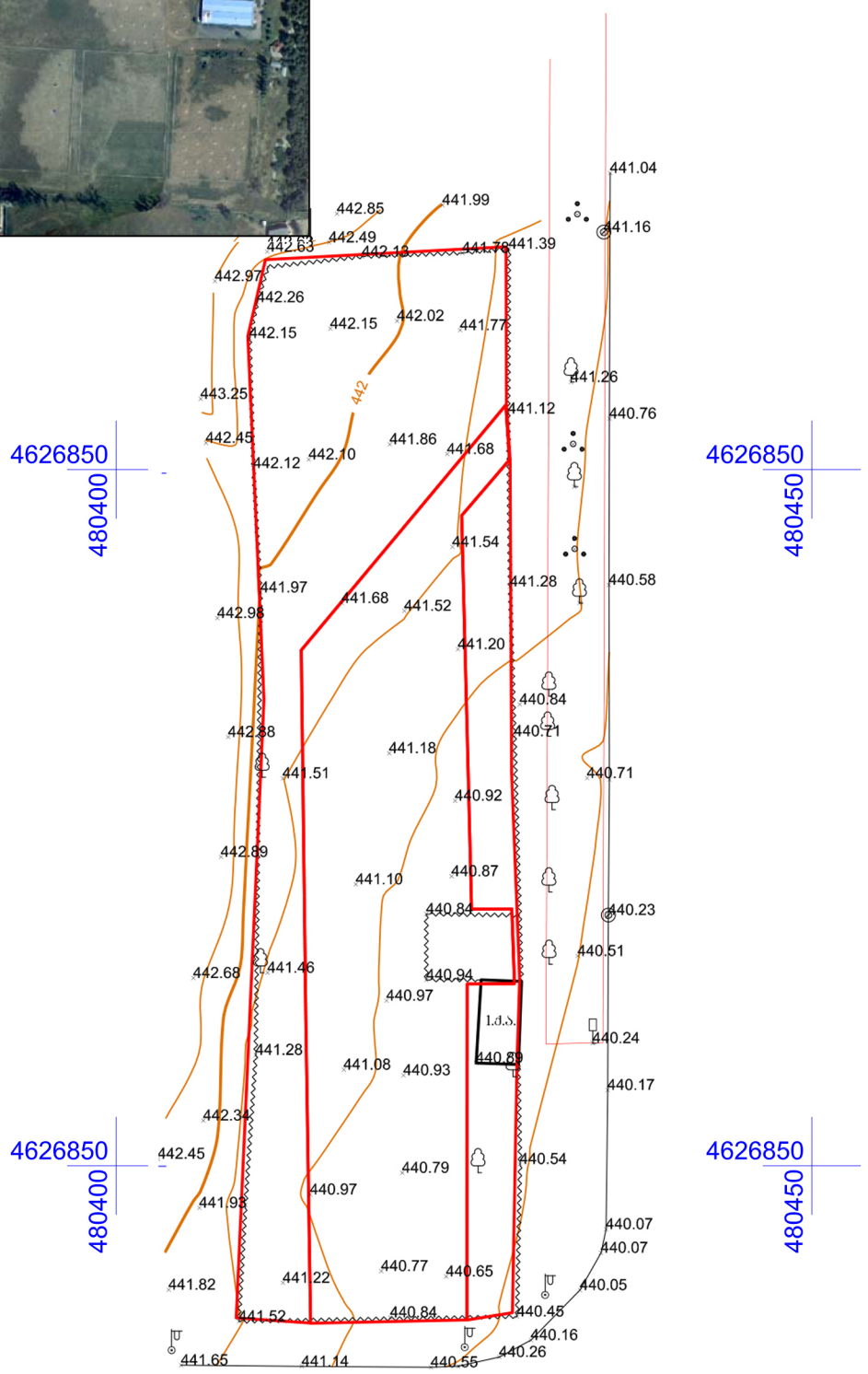

პირობითი აღნიშვნები

ძ.ა.	შენობა		ნაკვეთის საზღვარი		სამეთვალყურეო ჭა
			ბორდიური		გარე განათება
			სეტკის ღობე		ხე
			საბაზო ნიშანი		
			ბუჩქი		
			UTM - საერთაშორისო		

შპს „ტერაბრაფიკი“		
დირექტორი		შ. ფხაკაძე
კომპიუტერული უზრუნველყოფა		ი. თალაკვაძე
აზომვა შეასრულა		რ. გახილავა
დამკვეთი		
მასშტაბი 1:500		27.03.2017

ᲒᲔᲒ ᲒᲔᲒᲛᲐ Მ. 1:500

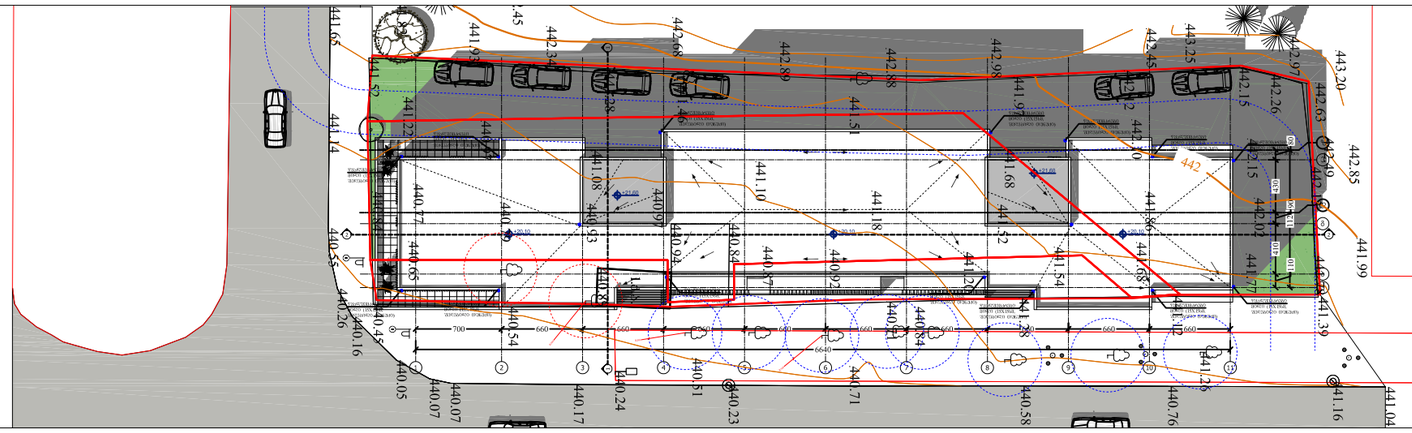

ᲒᲔᲒ ᲒᲔᲒᲛᲐ Მ. 1:250

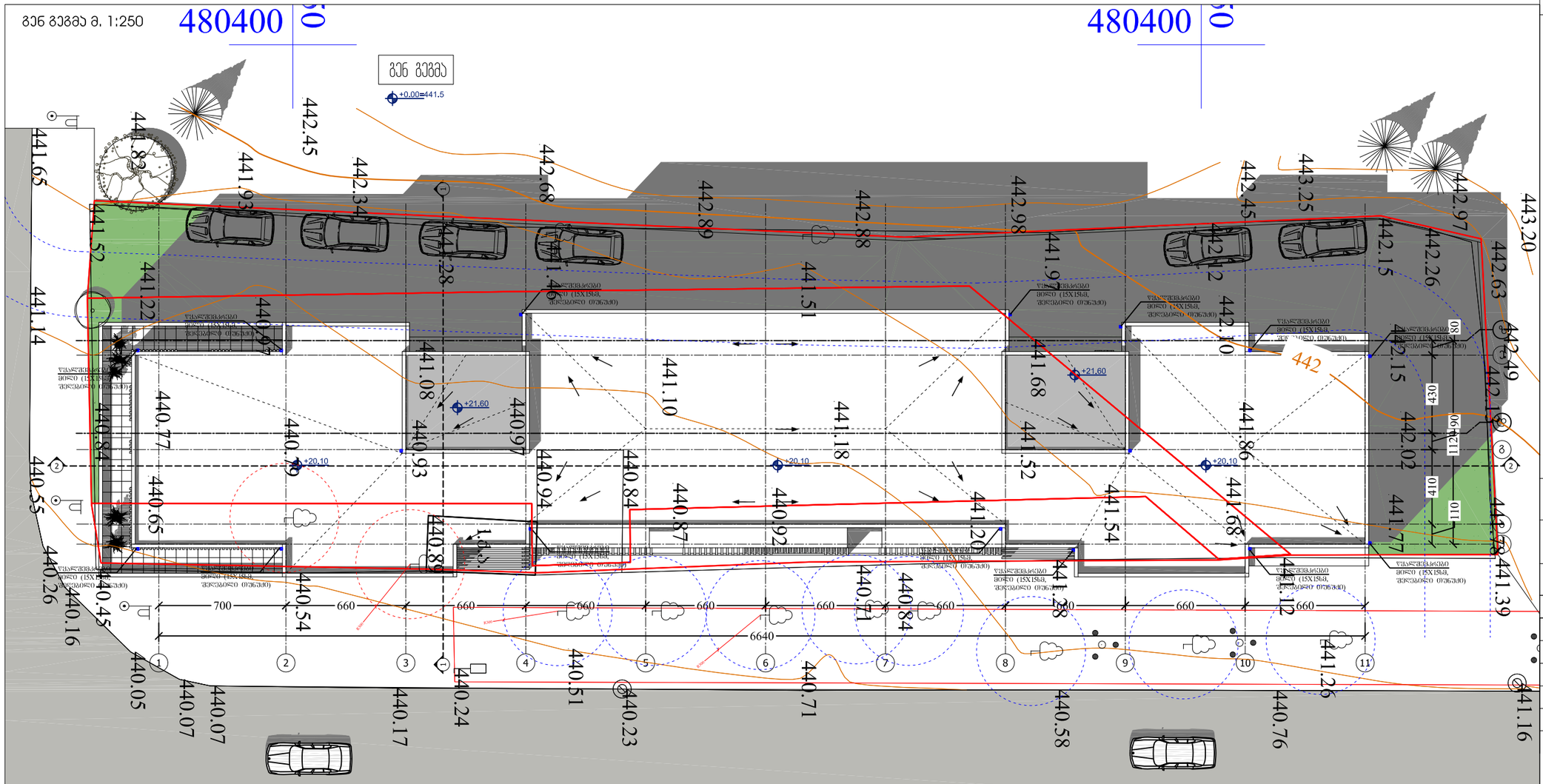

ფორმატი PAPER SIZE	ხელშეკრულების № CONTRACT #	პროექტის № PROJECT #	ფაილის სახელი FILE NAME
A-1		4	fasadebi.dwg

პირობითი აღნიშვნები LEGEND

არქიტექტურული ნიშნული

პრილის ხაზი

ღერძის ხაზი

შენიშვნები NOTES

1. ნახაზზე ზომები მოცემულია სანტიმეტრებში;
2. ნახაზზე ყველა ცვლილება მშენებლობისას შეთანხმებული უნდა იყოს პროექტის ავტორთან;
3. ფურცლის პორექტირებით ავტომატურად უძღება წინა ვარიანტი;

დამკვეთი CLIENT	შპს "ეკო დეველოპმენტი"
პროექტი PROJECT	მრავალფუნქციური შენობა
მისამართი ADDRESS	დიდი დიღომი, ფარნავაზ მეფის გამზირი

თანამდებობა	გვარი	ხელმოწერა
დირექტორი	რ. ხეცურიანი	
ავტორი	რ. ხეცურიანი გ. გეგელაშვილი	
პონსტრუქტორი		
დაამუშავა	გ. დვალი	
შეამოწმა	რ. ხეცურიანი	

არქიტექტურული სტუდია
"M Architecture"

არქიტექტურული ნაწილი
ARCHITECTURE

მასშტაბი SCALE		თარიღი DATE OF ISSUE	27/10/2017
ნახაზი DRWG.	A-	პორექტირება REVISIONS	

№	პორექტ. REV.	თარიღი DATE
1		
2		
3		
4		
5		
6		

გენ.გეგმა	სტადია STAGE
	პროექტი
	ფურც. PAGES