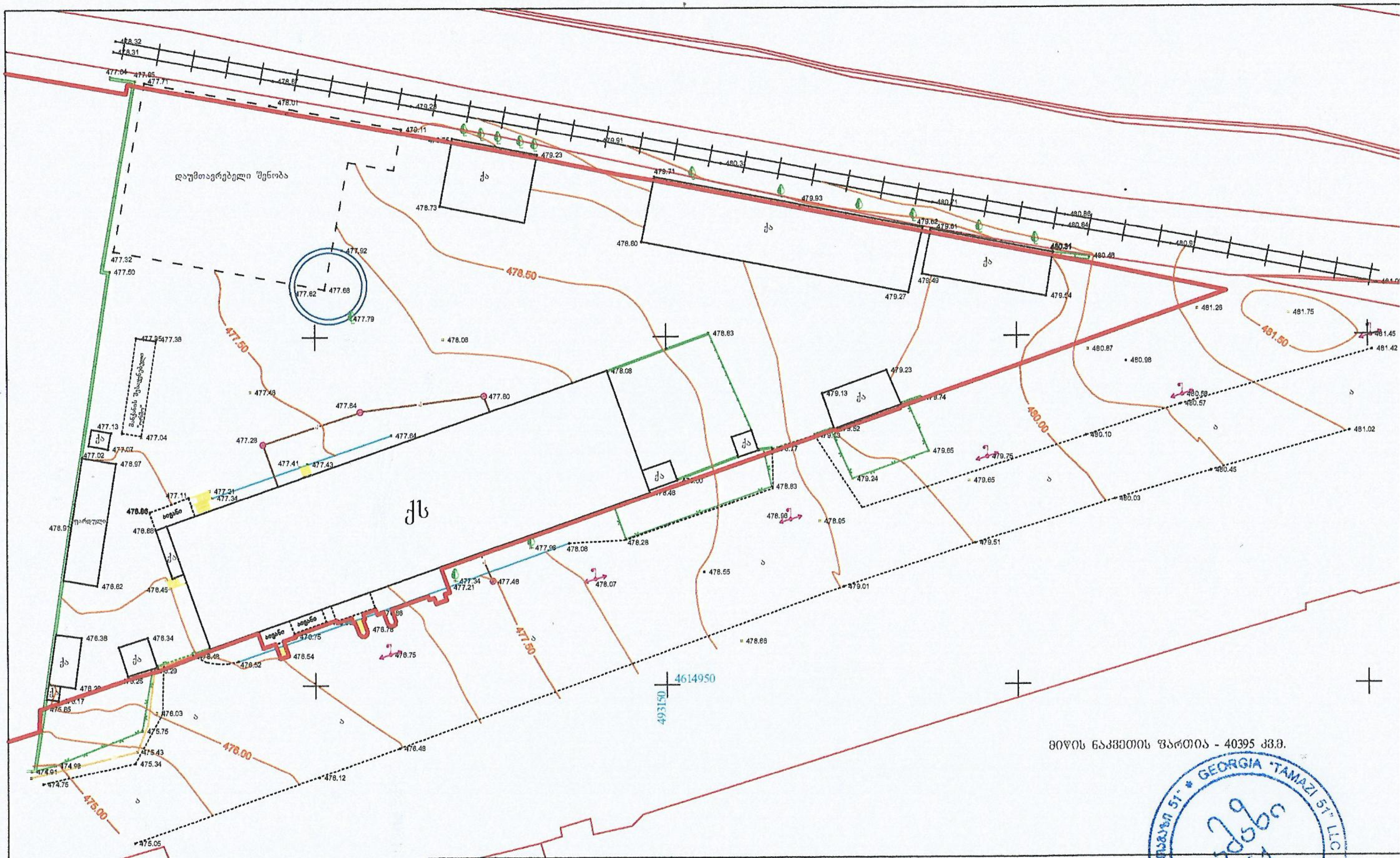


მიწის ნაკვეთის ფართია - 40395 კვ.მ.

| | |
|---|---|
| —წყ— | წყალგაყვანილობა |
| —გ— | გაზი |
| —კ— | კანალიზაცია |
| —კ— | კავშირგაბმულობა |
| ←→ ←→ | ელ. ქსელები |
| —სკ— | სანიაღვრე |

| | |
|---|---|
| UTM (საერთაშორისო) სისტემის კოორდინატები | რეზერვუარი |
| არასაცხოვრებელი შენობა | ბორდიური |
| საცხოვრებელი შენობა | ღობე |
| შენებადი ნაგებობა | კედელი |
| ფარდული | რკინიგზა |
| სატრანსფორმატორო ჯიხური | მაღალი ძაბვის ელექტრო გადამცემი ხაზი |
| | ხეები |
| | საკომუნიკაციო ჭები |
| | რელიეფი |

| | | | |
|---|---|---|---|
| ტოპო გადაღება | | | |
| ობიექტის დასახელება მისამართი | ქიზიყის ქ. №18-26-ის მიმდებარედ ს/კ 01.19.24.003.045 | შ.პ.ს. „თამაზი 51" | |
| | | დირექტორი | თ. მამულაშვილ |
| | | შეასრულა | თ. მამულაშვილ |
| | | მასშტაბი 1:500 | გაიცა: 03.04.2017 |

# გენ-გეგმა

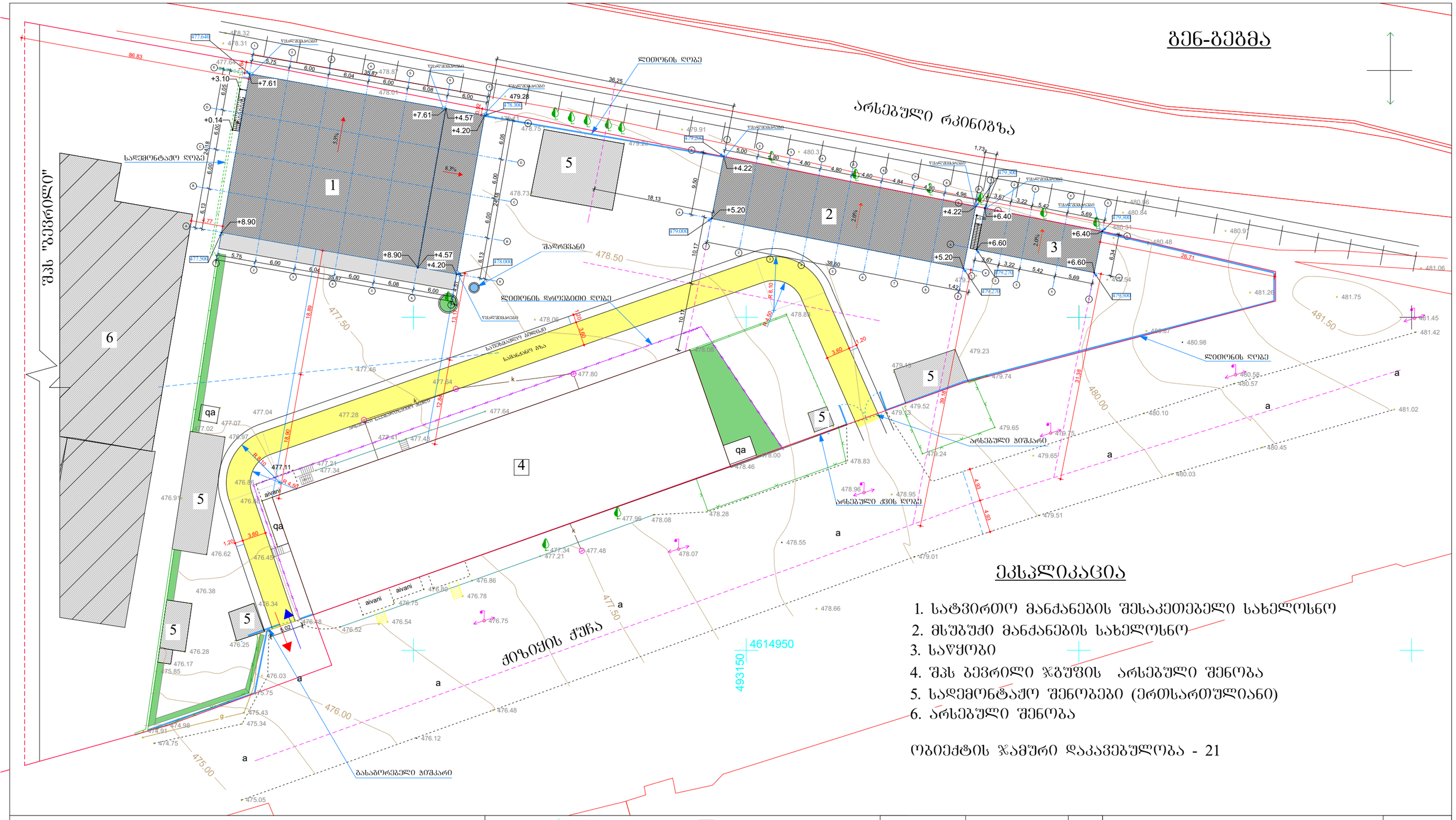


## ექსპლიკაცია

1. სატვირთო მანქანების შესაკეთებელი სახელოსნო
2. მსუბუქი მანქანების სახელოსნო
3. საწყობი
4. შპს ბევრილი ჯგუფის არსებული შენობა
5. სადემონტაჟო შენობები (ერთსართულიანი)
6. არსებული შენობა

ობიექტის ჯამური დაკავებულობა - 21

| | |
|---|---|
| wy | wyalgayvaniloba |
| g | gazi |
| k | kanalizacia |
| k | kavSirgabmuloba |
| el. qselebi | |
| sk | saniaRvre |

| | |
|---|---|
| UTM (saerTaSoriso) sistemis koordinantebi | rezervuari |
| arasacxovrebeli Senoba | borduri |
| sacxovrebeli Senoba | Robe |
| Senebadi nageboba | kedeli |
| farduli | rkinigza |
| satransforma-toro jixuri | maRali Zabvis eleqro gadamcemi xazi |
| | xeebi |
| | sameTvalyureo Webi |
| | reliefi |

| | | | | |
|---|---|---|---|---|
| | | | შ.პ.ს. "ბევრილი ჯგუფი" | 2017 |
| დირექტორი | გ. ფანცხავა | | | |
| | | | ავტოსერვისი | |
| შეასრულა | დ. რეხვიაშვილი | | | |
| | | | გენგეგმა | სტადია: პ. / ფურც.: / ფურც-ბი: |
| | | | | A-3 |

# ლითონის ღობე

## გეგმა

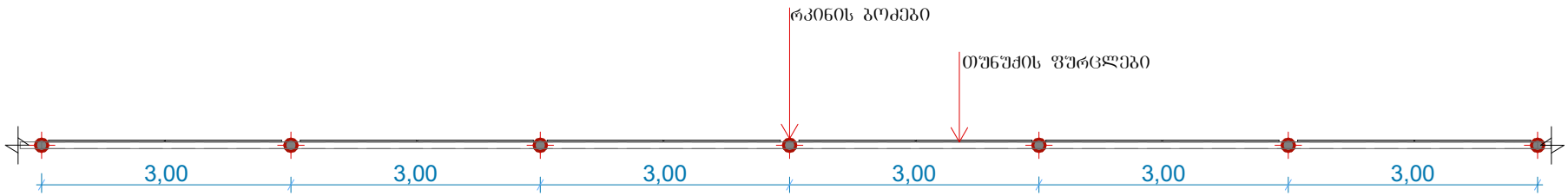


## ფინხედი

