სართულის გეგმა -13.20 ნიშნულზე მ. 1:200
(სარდაფის გეგმა)



სარდაფების ფართი	443.7 მ²
კიბის; კორიდორის ფართი	82.6 მ²

±0,00=648.50

შ.პ.ს. "სალი 2011"			ქალაქი თბილისი, ნუცუბიძის V მ/რ-ის ჩრდილოეთით, ქალაქი თბილისი, ნუცუბიძის ფერდობი, V მ/რ-ის მიმდებარედ, შ.პ.ს. "ელიტ პალასი"-ის კუთვნილ მიწის ნაკვეთზე პრივატიზებული საცხოვრებელი სახლის არქიტექტურული პროექტი			
თანამდებობა	გვარი	ხელმოწ.	არქიტექტურული ნაწილი	დაკვეთა №		სტადია
დირექტორი:	ვ. მარგველაშვილი					პრ
არ. მთ. არქ.:	ვ. მარგველაშვილი					
ავტორები:	გ. გვანცელაძე		სართულის გეგმა -13.20 ნიშნულზე	მასშტ.	ფურც.	რაოდ.
	ვ. მარგველაშვილი			1:200	ა-2	30
შეასრულა:	გ. გვანცელაძე					

სართულის გეგმა -9.90 ნიშნულზე მ. 1:200
(შიდა ეზო, სარდაფის გეგმა)

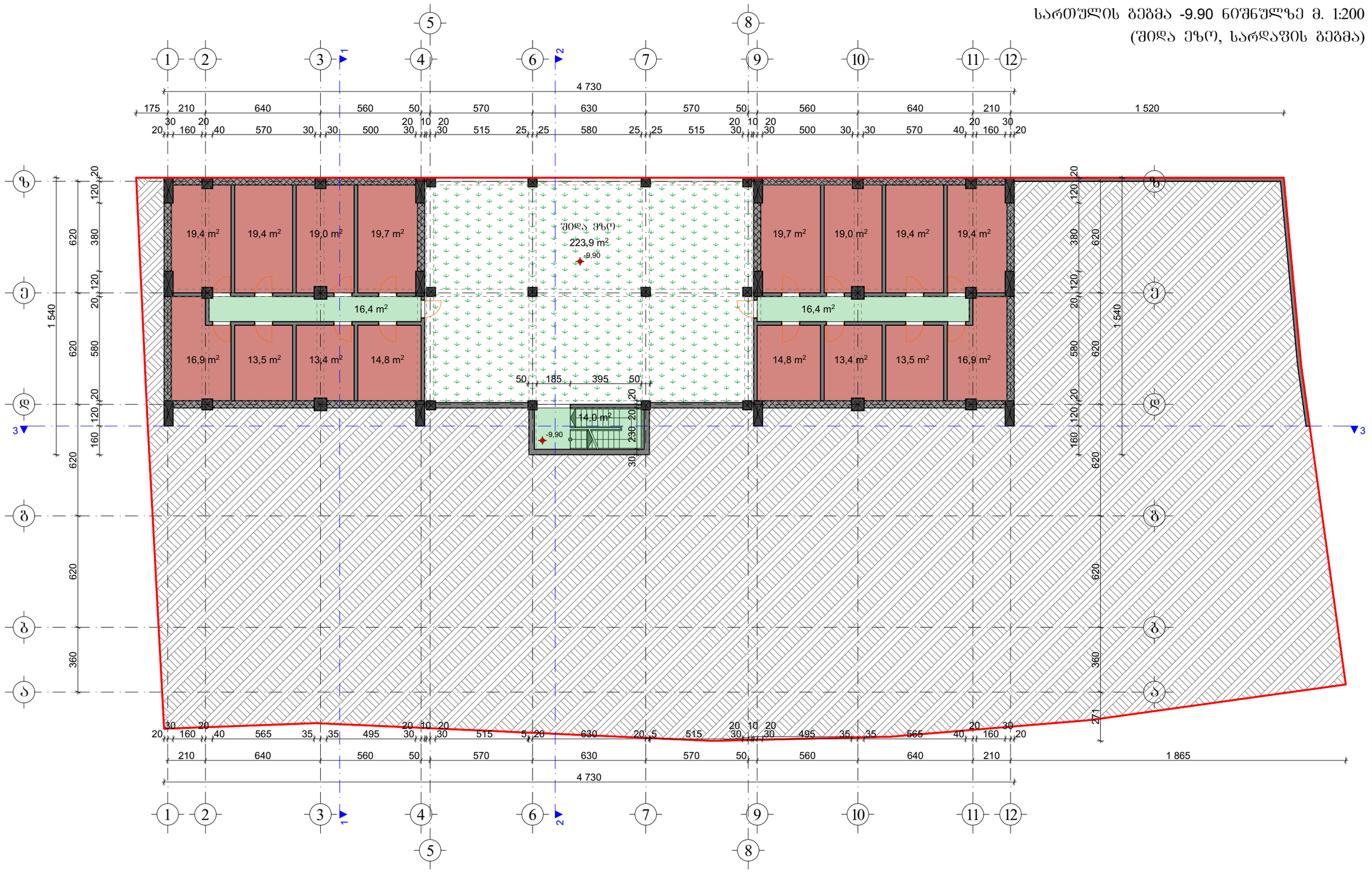

შიდა ეზოს (სპორტული მოედანი) ფართი	223.9 მ²
სარდაფების ფართი	272.2 მ²
კიბის; კორიდორის ფართი	46.8 მ²

±0,00=648.50

შ.პ.ს. "სალი 2011"			ქალაქი თბილისი, ნუცუბიძის V მ/რ-ის ჩრდილოეთით, ქალაქი თბილისი, ნუცუბიძის ფერდობი, V მ/რ-ის მიმდებარედ, შ.პ.ს. "ელიტ პალასი"-ის კუთვნილ მიწის ნაკვეთზე პრივატიზებული საცხოვრებელი სახლის არქიტექტურული პროექტი		
თანამდებობა	გვარი	ხელმოწ.	არქიტექტურული ნაწილი	დაკვეთა №	სტადია
დირექტორი:	ვ. მარგველაშვილი				პრ
არ. მთ. არქ.:	ვ. მარგველაშვილი				
ავტორები:	გ. გვანცელაძე		სართულის გეგმა -9.90 ნიშნულზე	მასშტ.	ფურც.	რაოდ.
	ვ. მარგველაშვილი			1:200	ა-3	30
შეასრულა:	გ. გვანცელაძე					

სართულის გეგმა -6.60 ნიშნულზე მ. 1:200
(ავტოსადგომების გეგმა)

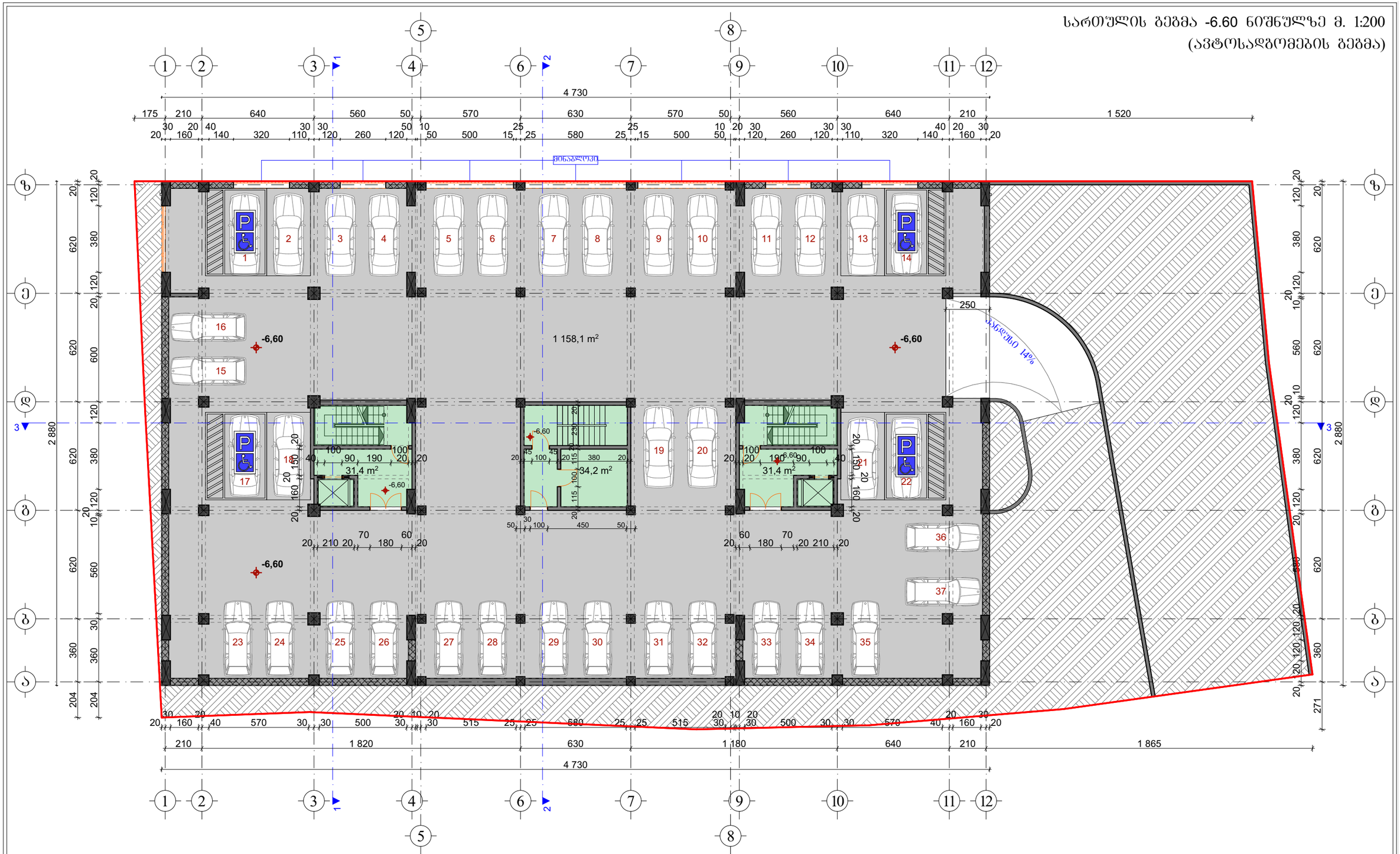

ავტოსადგომის ფართი 1158.1 მ²

კიბის; კორიდორის ფართი 97.0 მ²

K_1=1 362.3 m²

±0,00=648.50

შ.პ.ს. "სალი 2011"			ქალაქი თბილისი, ნუცუბიძის V მ/რ-ის ჩრდილოეთით, ქალაქი თბილისი, ნუცუბიძის ფერდობი, V მ/რ-ის მიმდებარედ, შ.პ.ს. "ელიტ პალასი"-ის კუთვნილ მიწის ნაკვეთზე პრაქტიკალბინიანი საცხოვრებელი სახლის არქიტექტურული პროექტი			
თანამდებობა	გვარი	ხელმოწ.	არქიტექტურული ნაწილი	დაკვეთა №		სტადია
დირექტორი:	ვ. მარგველაშვილი					პრ
არ. მთ. არქ.:	ვ. მარგველაშვილი					
ავტორები:	გ. გვანცელაძე		სართულის გეგმა -6.60 ნიშნულზე	მასშტ.	ფურც.	რაოდ.
	ვ. მარგველაშვილი			1:200	ა-4	30
შემსრულა:	გ. გვანცელაძე					

სართულის გეგმა -3.30 ნიშნულზე მ. 1:200
(ავტოსადგომების გეგმა)

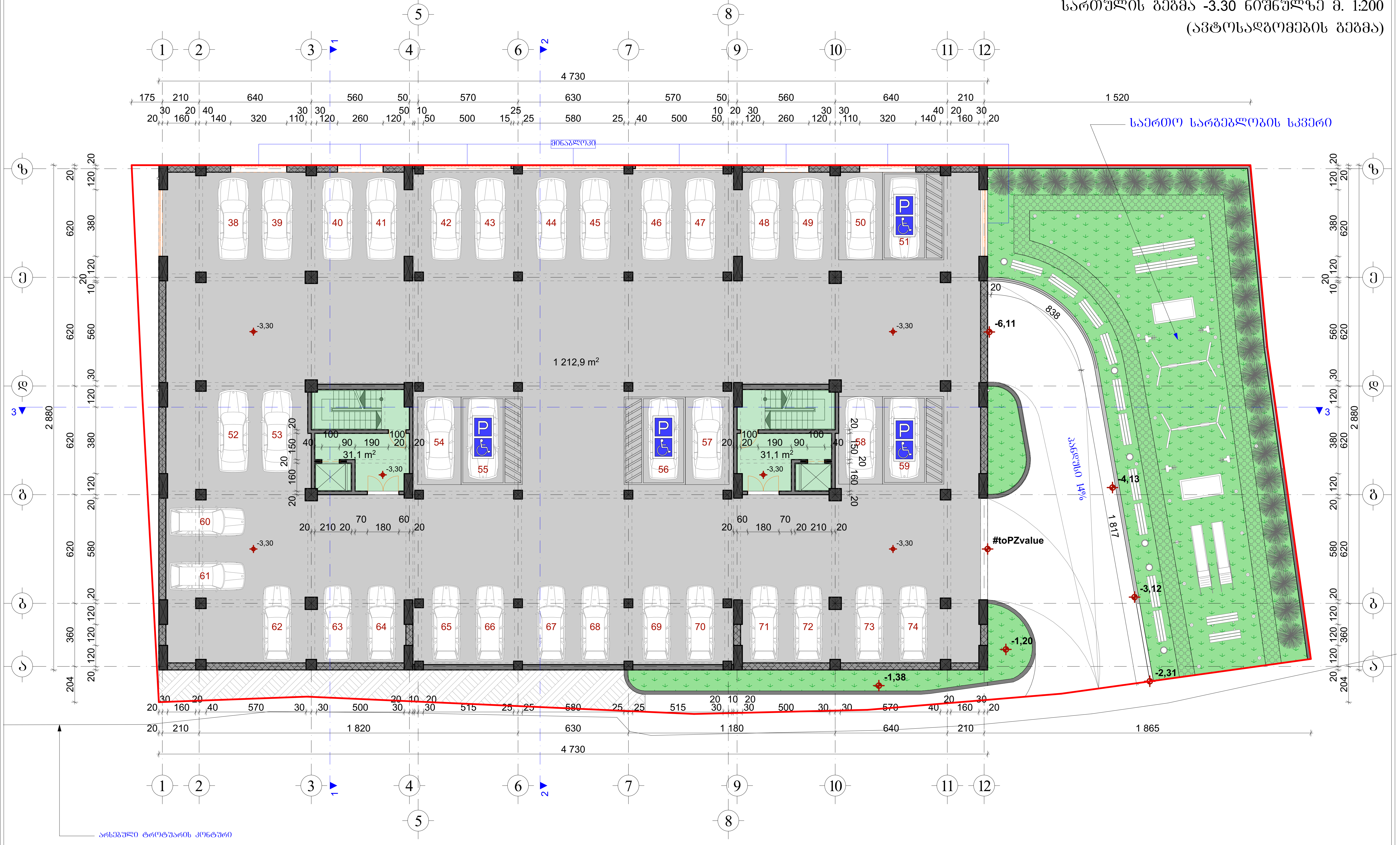

ავტოსადგომის ფართი 1212.9 მ²

კიბის; კორიდორის ფართი 62.2 მ²

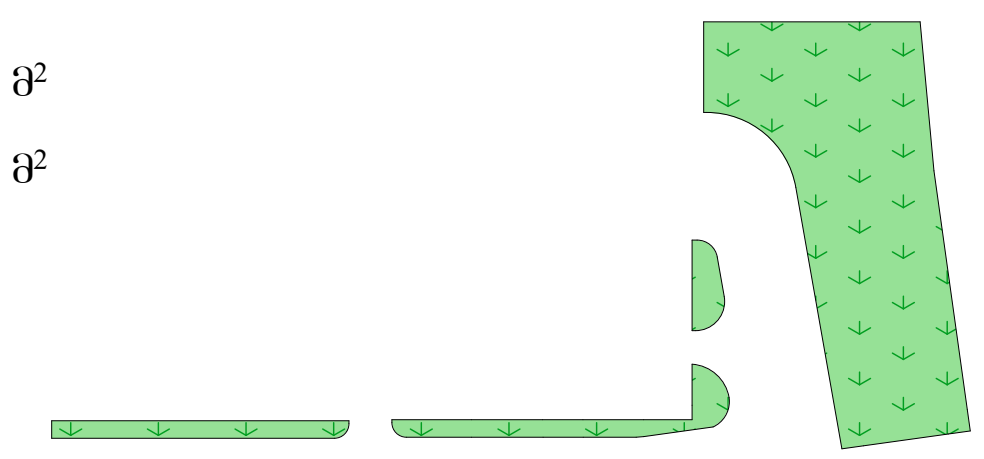

K_3=378.0 მ²



განაშენიანების ფართი 1 507.5 მ²

±0,00=648.50

შ.პ.ს. "სალი 2011"

ქალაქი თბილისი, ნუცუბიძის V მ/რ-ის ჩრდილოეთით, ქალაქი თბილისი, ნუცუბიძის ფერდობი, V მ/რ-ის მიმდებარედ, შ.პ.ს. "ელიტ პალასი"-ის კუთვნილ მიწის ნაკვეთზე პრავალბინიანი საცხოვრებელი სახლის არქიტექტურული პროექტი

თანამდებობა	გვარი	ხელმოწ.
დირექტორი:	ვ. მარგველაშვილი	
პრ. მთ. არქ.:	ვ. მარგველაშვილი	
ავტორები:	ბ. გვანცელაძე	
	ვ. მარგველაშვილი	
შესრულა:	ბ. გვანცელაძე	

არქიტექტურული ნაწილი	დაკვეთა №		სტადია
			პრ
სართულის გეგმა -3.30 ნიშნულზე	მასშტ.	ფურც.	რაოდ.
	1:200	ა-5	30

პირველი სართულის გეგმა ±0.00 ნიშნულზე მ. 1:200
(კომერციული ფართი ღია ავტოსადგომები)

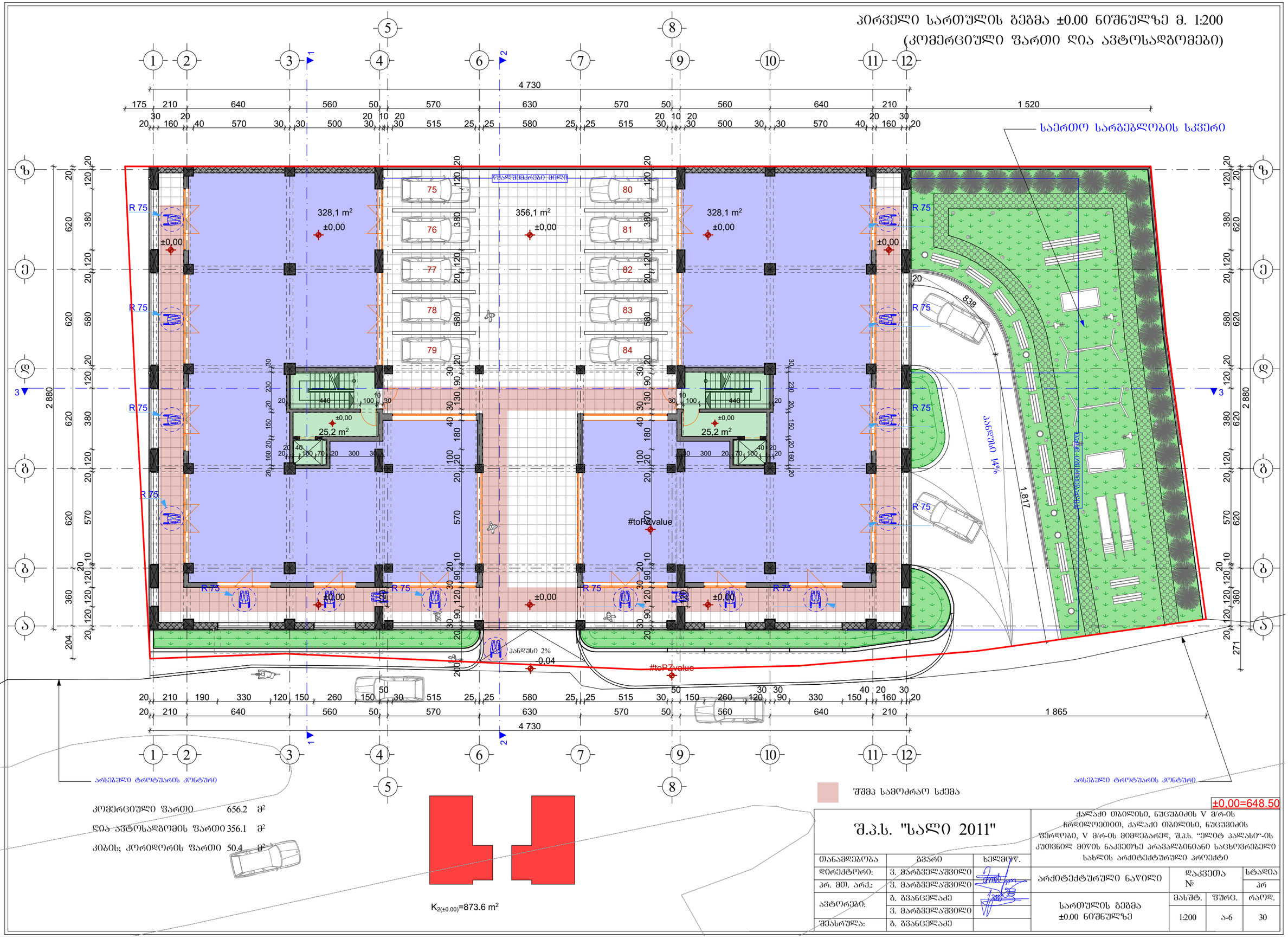

კომერციული ფართი	656.2 მ²
ღია ავტოსადგომის ფართი	356.1 მ²
კიბის; კორიდორის ფართი	50.4 მ²

$K_{2(\pm 0.00)}$=873.6 m²

შშმპ სამოძრაო სქემა

±0,00=648.50

შ.პ.ს. "სალი 2011"			ქალაქი თბილისი, ნუცუბიძის V მ/რ-ის ჩრდილოეთით, ქალაქი თბილისი, ნუცუბიძის ფერდობი, V მ/რ-ის მიმდებარედ, შ.პ.ს. "ელიტ პალასი"-ის კუთვნილ მიწის ნაკვეთზე პრივატიზებული საცხოვრებელი სახლის არქიტექტურული პროექტი
თანამდებობა	გვარი	ხელმოწ.	
დირექტორი:	ვ. მარგველაშვილი		არქიტექტურული ნაწილი
არ. მთ. არქ.:	ვ. მარგველაშვილი		
ავტორები:	ბ. გვანცელაძე		
	ვ. მარგველაშვილი		
შესრულა:	ბ. გვანცელაძე		

დაკვეთა №			სტადია
			პრ
სართულის გეგმა ±0.00 ნიშნულზე	მასშტ.	ფურც.	რაოდ.
	1:200	ა-6	30

მეორე სართულის გეგმა +6.60 ნიშნულზე მ. 1:200

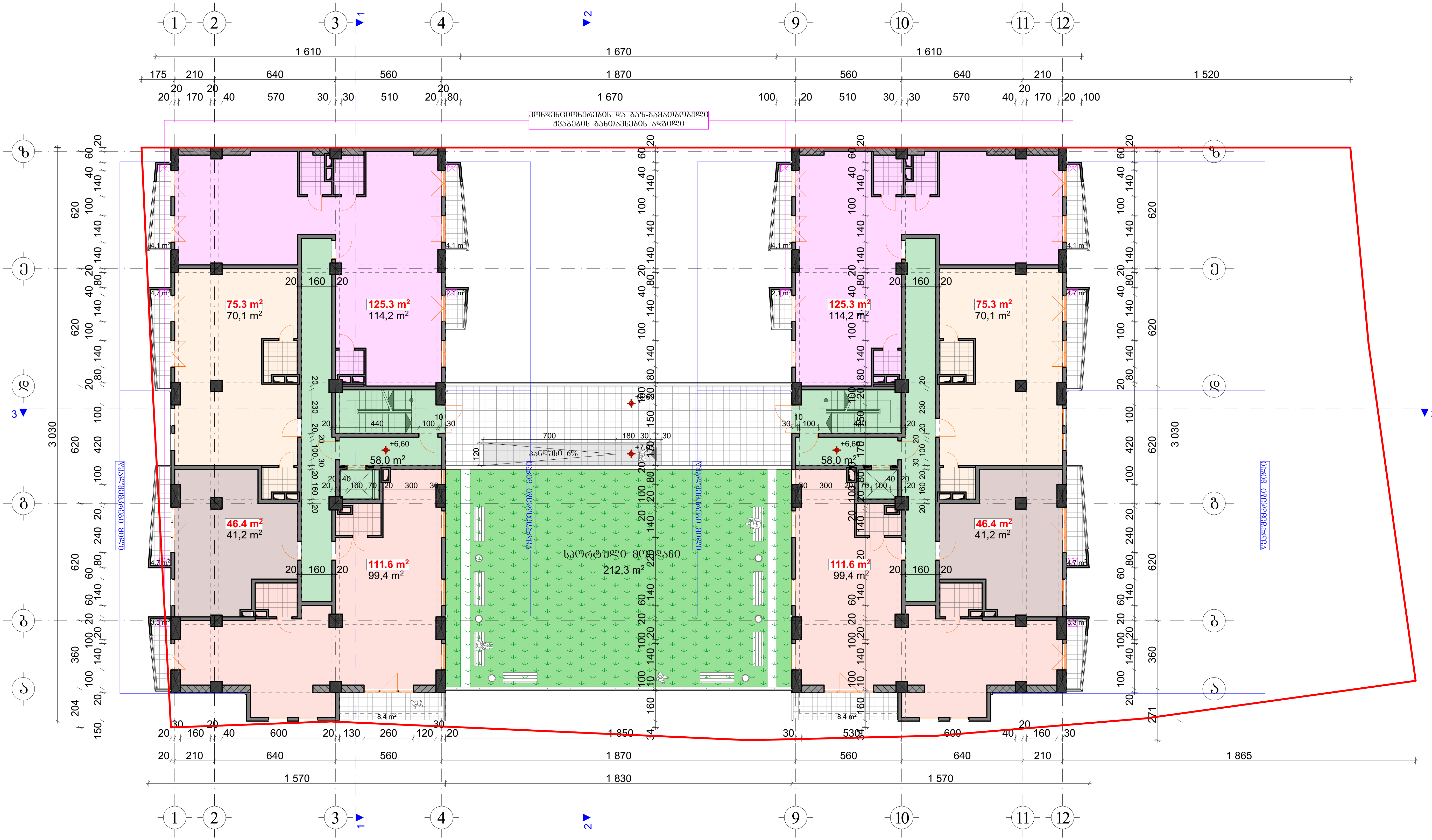

სპორტული მოედნის ფართი	212.3	მ²
საცხოვრებელი ფართი	649.8	მ²
საზაფხულო ფართი	62.8	მ²
კიბის; კორიდორის ფართი	116.0	მ²



$K_{2(+6.60)}$=850.0 m²

±0,00=648.50

შ.პ.ს. "სალი 2011"			ქალაქი თბილისი, ნუცუბიძის V მ/რ-ის ჩრდილოეთით, ქალაქი თბილისი, ნუცუბიძის ფერდობი, V მ/რ-ის მიმდებარედ, შ.პ.ს. "ელიტ პალასი"-ის კუთვნილ მიწის ნაკვეთზე პრავალბინიანი საცხოვრებელი სახლის არქიტექტურული პროექტი		
თანამდებობა	გვარი	ხელმოწ.			
დირექტორი:	ვ. მარგველაშვილი		არქიტექტურული ნაწილი	დაკვეთა №	სტადია
პრ. მთ. არქ.:	ვ. მარგველაშვილი				პრ
ავტორები:	გ. გვანცელაძე		სართულის გეგმა +6.60 ნიშნულზე	მასშტ.	ფურც.
	ვ. მარგველაშვილი			1:200	ა-7
შეასრულა:	გ. გვანცელაძე				

რაოდ.: 30

მესამე სართულის გეგმა +9.90 ნიშნულზე მ. 1:200

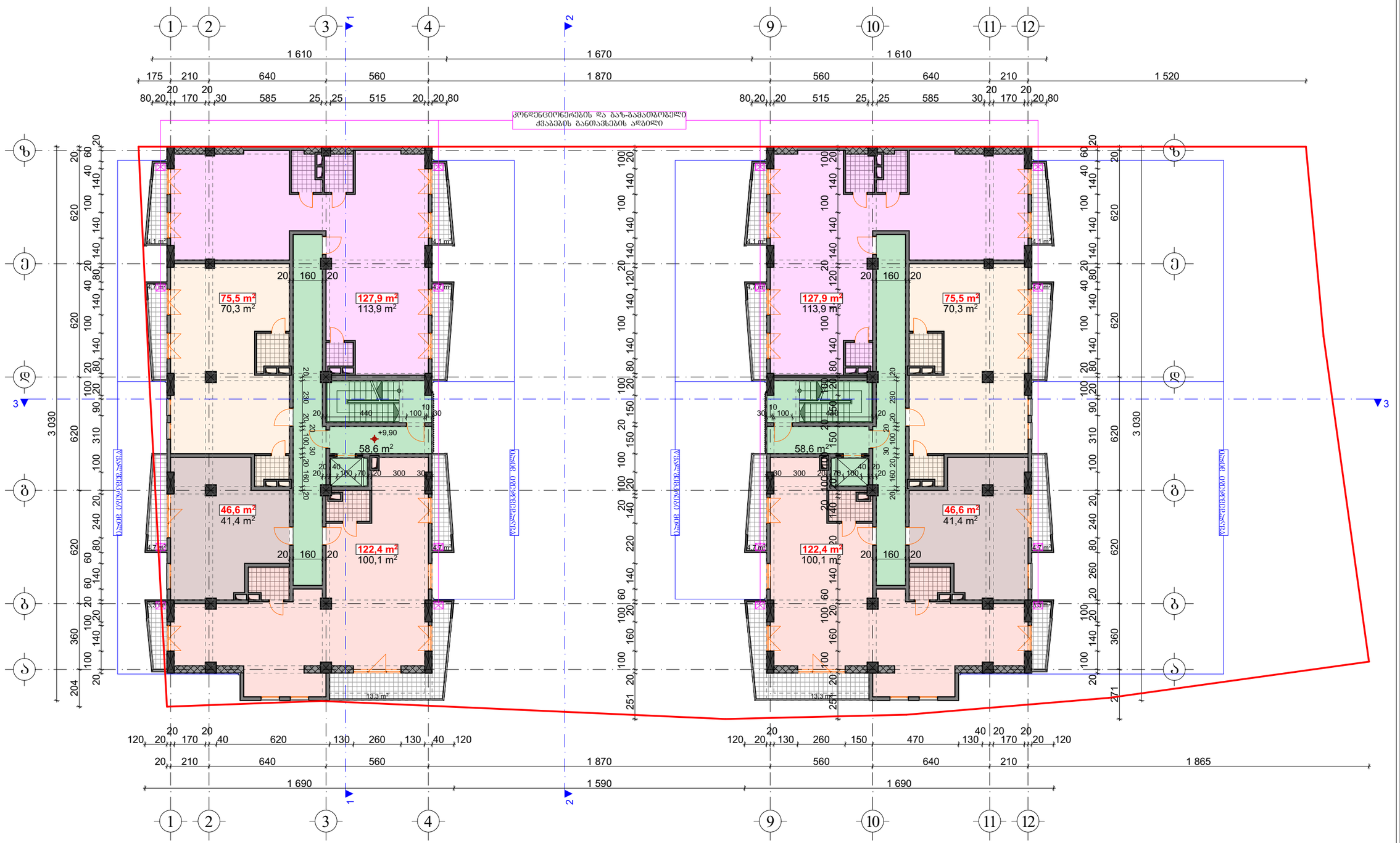
ცოცხლისთვის საშიში ფერდობის ზემოქმედების ზონა

მეოთხე სართულის გეგმა +13.20 ნიშნულზე მ. 1:200

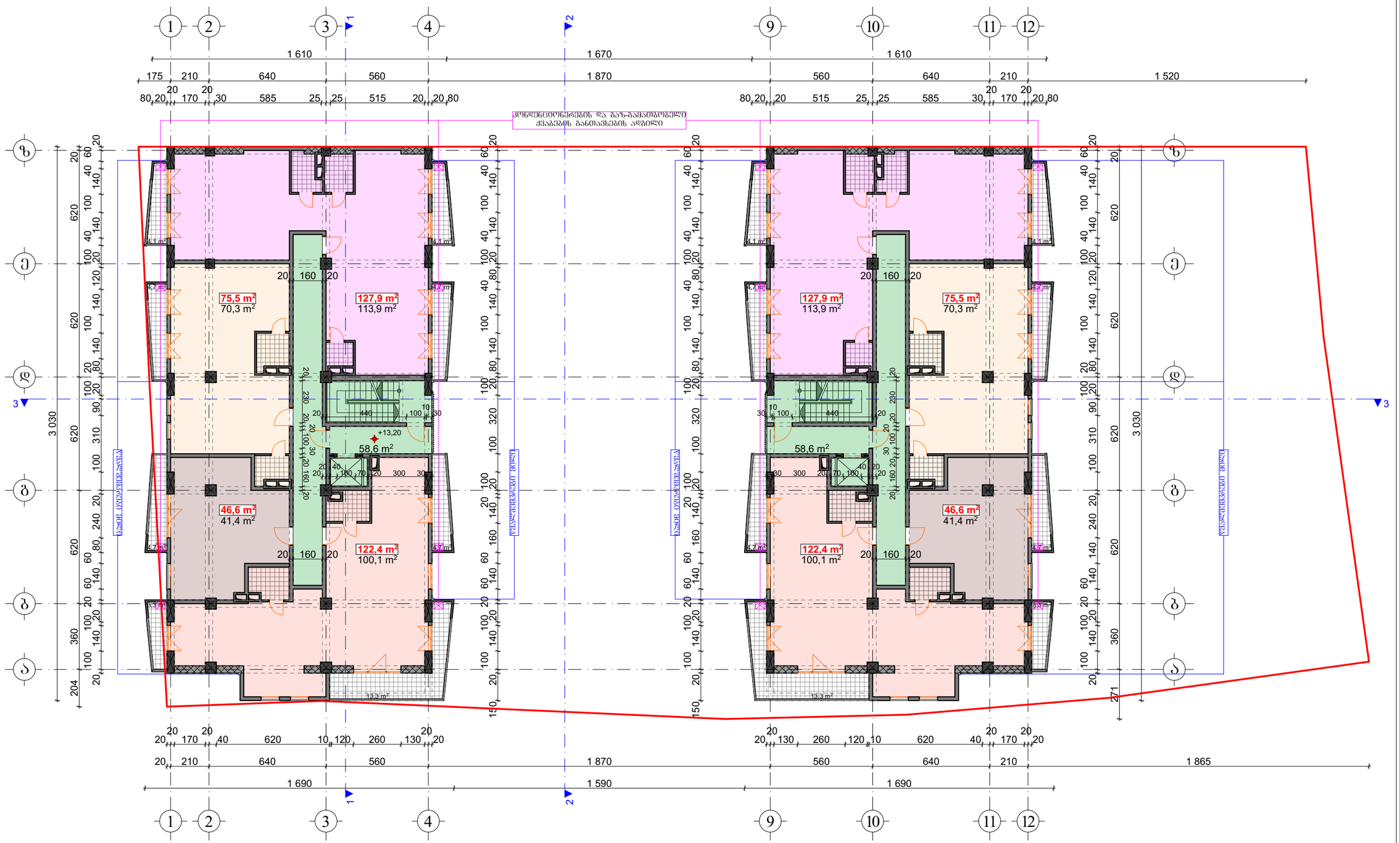

საცხოვრებელი ფართი	651.4	მ²
საზაფხულო ფართი	87.2	მ²
კიბის; კორიდორის ფართი	117.2	მ²

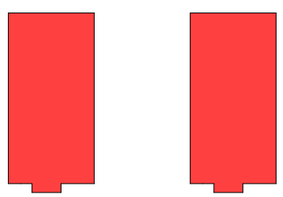

$K_{2(+13.20)}$=850.0 m²

±0.00=648.50

შ.პ.ს. "სალი 2011"			ქალაქი თბილისი, ნუცუბიძის V მ/რ-ის ჩრდილოეთით, ქალაქი თბილისი, ნუცუბიძის ფერდობი, V მ/რ-ის მიმდებარედ, შ.პ.ს. "ელიტ პალასი"-ის კუთვნილ მიწის ნაკვეთზე პრივატიზებული საცხოვრებელი სახლის არქიტექტურული პროექტი			
თანამდებობა	გვარი	ხელმოწ.	არქიტექტურული ნაწილი	დაკვეთა №		სტადია
დირექტორი:	ვ. მარგველაშვილი					პრ
არ. მთ. არქ.:	ვ. მარგველაშვილი					
ავტორები:	გ. გვანცელაძე		სართულის გეგმა +13.20 ნიშნულზე	მასშტ.	ფურც.	რაოდ.
	ვ. მარგველაშვილი			1:200	ა-9	30
შეასრულა:	გ. გვანცელაძე					

მეხუთე სართულის გეგმა +16.50 ნიშნულზე მ. 1:200

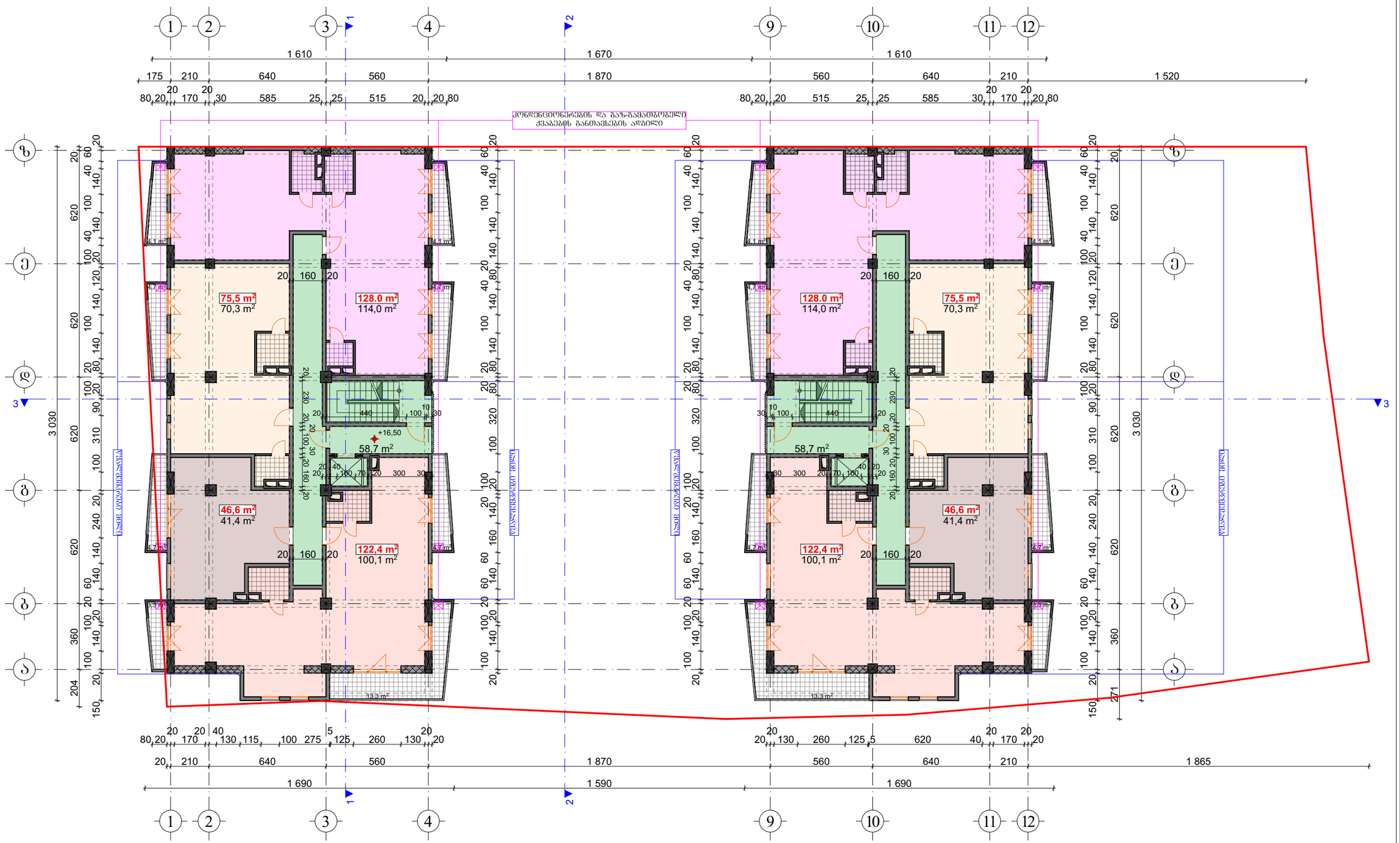

საცხოვრებელი ფართი	651.6	მ²
საზაფხულო ფართი	87.2	მ²
კიბის; კორიდორის ფართი	117.4	მ²

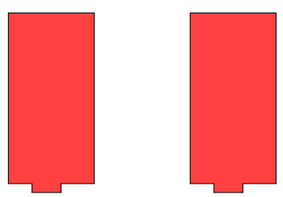

$K_{2(+16.50)}$=850.0 m²

±0.00=648.50

შ.პ.ს. "სალი 2011"			ქალაქი თბილისი, ნუცუბიძის V მ/რ-ის ჩრდილოეთით, ქალაქი თბილისი, ნუცუბიძის ფერდობი, V მ/რ-ის მიმდებარედ, შ.პ.ს. "ელიტ პალასი"-ის კუთვნილ მიწის ნაკვეთზე პრივატიზებული საცხოვრებელი სახლის არქიტექტურული პროექტი			
თანამდებობა	გვარი	ხელმოწ.	არქიტექტურული ნაწილი	დაკვეთა №		სტადია
დირექტორი:	ვ. მარგველაშვილი					პრ
არ. მთ. არქ.:	ვ. მარგველაშვილი					
ავტორები:	გ. გვანცელაძე		სართულის გეგმა +16.50 ნიშნულზე	მასშტ.	ფურც.	რაოდ.
	ვ. მარგველაშვილი			1:200	ა-10	30
შემსრულა:	გ. გვანცელაძე					

მეექვსე სართულის გეგმა +19.80 ნიშნულზე მ. 1:200

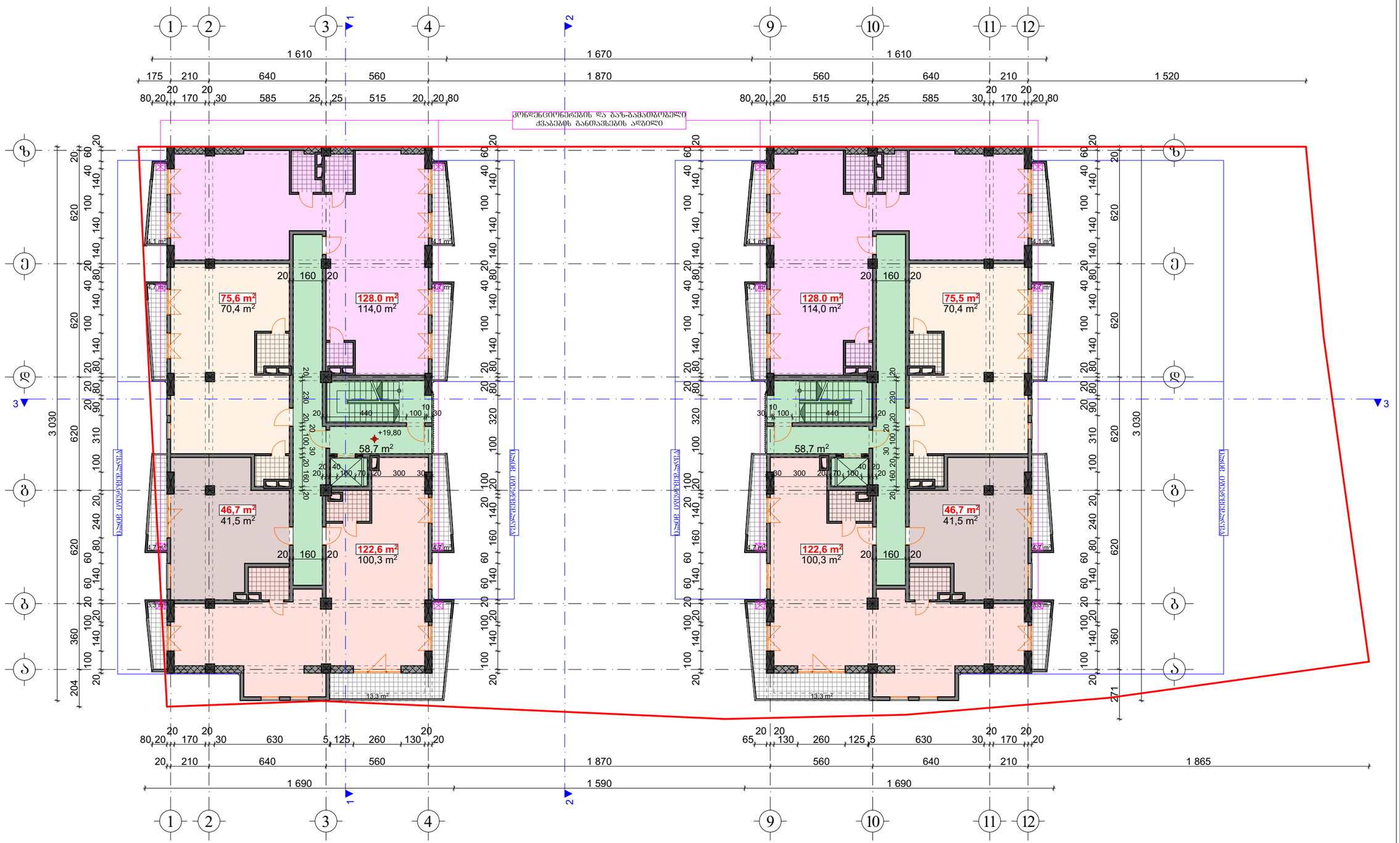

საცხოვრებელი ფართი	652.4	მ²
საზაფხულო ფართი	87.2	მ²
კიბის; კორიდორის ფართი	117.4	მ²

$K_{2(+19.80)}$=850.0 m²

±0.00=648.50

შ.პ.ს. "სალი 2011"		
თანამდებობა	გვარი	ხელმოწ.
დირექტორი:	ვ. მარგველაშვილი	
არ. მთ. არქ.:	ვ. მარგველაშვილი	
ავტორები:	გ. გვანცელაძე	
	ვ. მარგველაშვილი	
შემსრულა:	გ. გვანცელაძე	

ქალაქი თბილისი, ნუცუბიძის V მ/რ-ის ჩრდილოეთით, ქალაქი თბილისი, ნუცუბიძის შეერთება, V მ/რ-ის მიმდებარედ, შ.პ.ს. "ელიტ პალასი"-ის კუთვნილ მიწის ნაკვეთზე პრივატიზებული საცხოვრებელი სახლის არქიტექტურული პროექტი

არქიტექტურული ნაწილი	დაკვეთა №		სტადია
			პრ
სართულის გეგმა +19.80 ნიშნულზე	მასშტ.	ფურც.	რაოდ.
	1:200	ა-11	30

მეშვიდე სართულის გეგმა +23.10 ნიშნულზე მ. 1:200

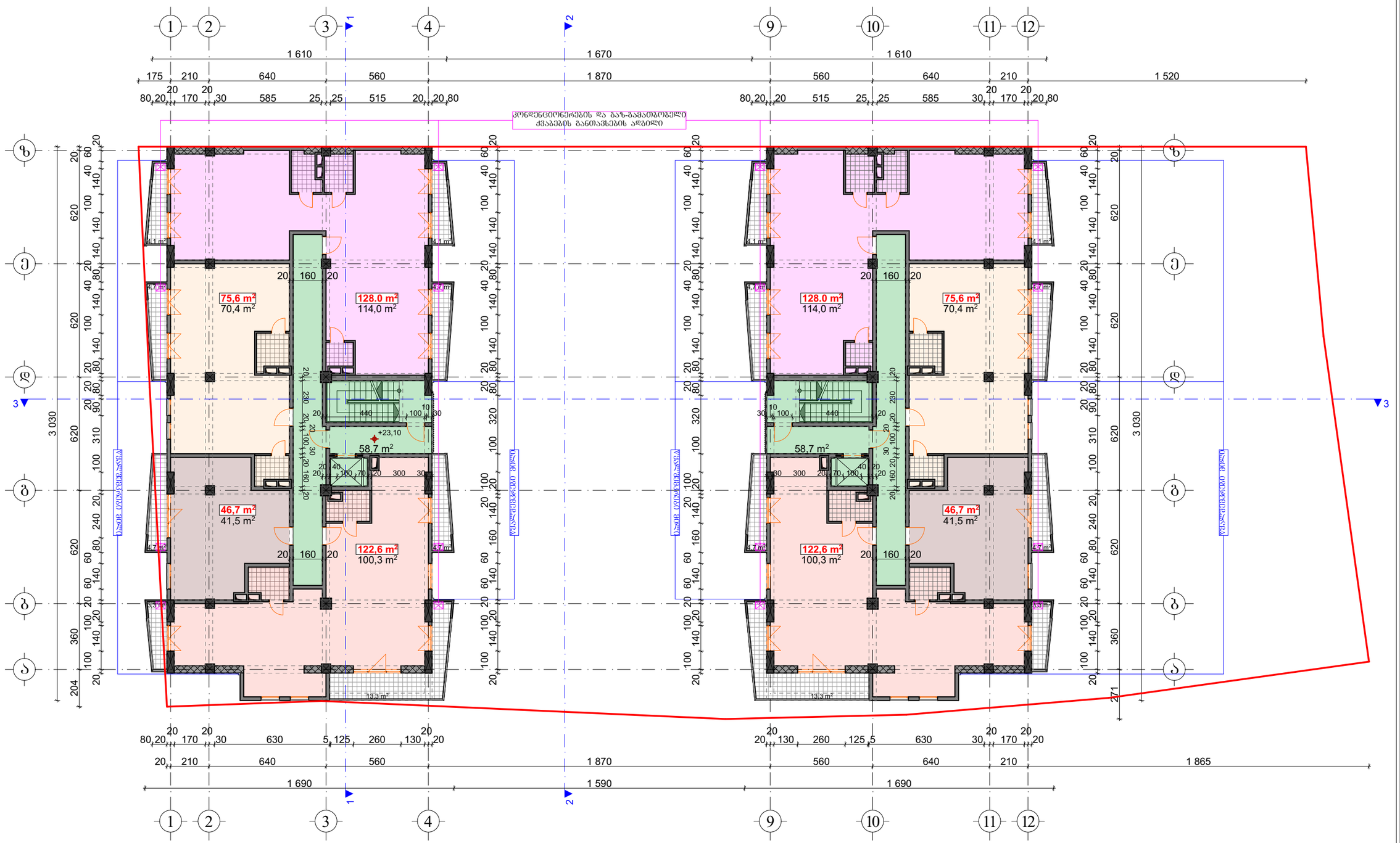

საცხოვრებელი ფართი	652.4	მ²
საზაფხულო ფართი	87.2	მ²
კიბის; კორიდორის ფართი	117.4	მ²

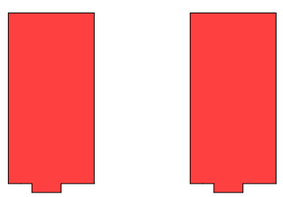

$K_{2(+23.10)}$=850.0 m²

±0.00=648.50

შ.პ.ს. "სალი 2011"			ქალაქი თბილისი, ნუცუბიძის V მ/რ-ის ჩრდილოეთით, ქალაქი თბილისი, ნუცუბიძის ფერდობი, V მ/რ-ის მიმდებარედ, შ.პ.ს. "ელიტ პალასი"-ის კუთვნილ მიწის ნაკვეთზე პრივატიზებული საცხოვრებელი სახლის არქიტექტურული პროექტი			
თანამდებობა	გვარი	ხელმოწ.	არქიტექტურული ნაწილი	დაკვეთა №		სტადია
დირექტორი:	ვ. მარგველაშვილი					პრ
არ. მთ. არქ.:	ვ. მარგველაშვილი					
ავტორები:	გ. გვანცელაძე		სართულის გეგმა +23.10 ნიშნულზე	მასშტ.	ფურც.	რაოდ.
	ვ. მარგველაშვილი			1:200	ა-12	30
შეასრულა:	გ. გვანცელაძე					

მერვე სართულის გეგმა +26.40 ნიშნულზე მ. 1:200

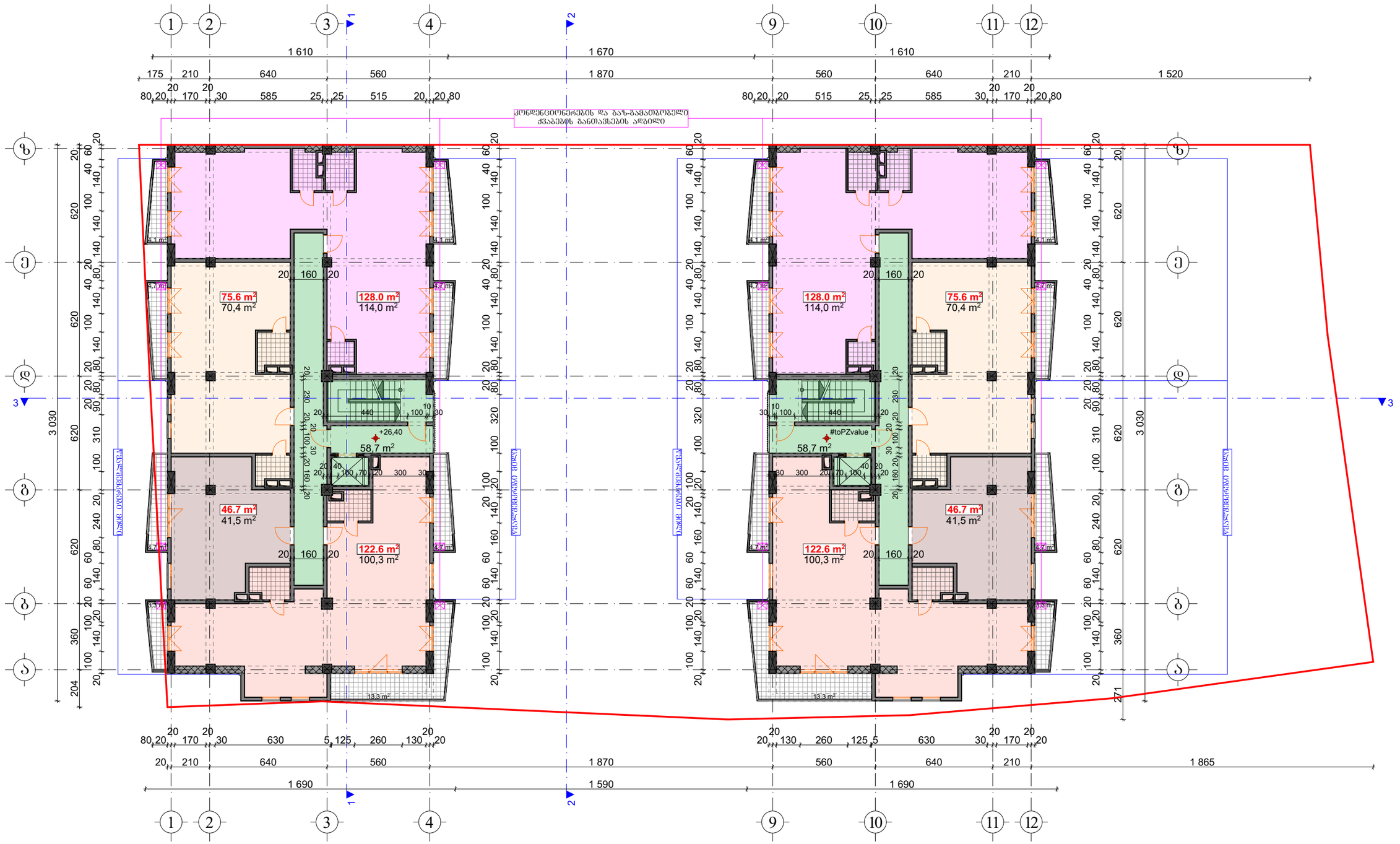

საცხოვრებელი ფართი	652.4	მ²
საზაფხულო ფართი	87.2	მ²
კიბის; კორიდორის ფართი	117.4	მ²

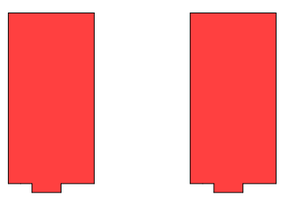

$K_{2(+26.40)}$=850.0 m²

±0.00=648.50

შ.პ.ს. "სალი 2011"			ქალაქი თბილისი, ნუცუბიძის V მ/რ-ის ჩრდილოეთით, ქალაქი თბილისი, ნუცუბიძის ფერდობი, V მ/რ-ის მიმდებარედ, შ.პ.ს. "ელიტ პალასი"-ის კუთვნილ მიწის ნაკვეთზე პრივატიზებული საცხოვრებელი სახლის არქიტექტურული პროექტი			
თანამდებობა	გვარი	ხელმოწ.	არქიტექტურული ნაწილი	დაკვეთა №		სტადია
დირექტორი:	ვ. მარგველაშვილი					პრ
არ. მთ. არქ.:	ვ. მარგველაშვილი					
ავტორები:	გ. გვანცელაძე		სართულის გეგმა +26.40 ნიშნულზე	მასშტ.	ფურც.	რაოდ.
	ვ. მარგველაშვილი			1:200	ა-13	30
შემსრულა:	გ. გვანცელაძე					

მეცხრე სართულის გეგმა +29.70 ნიშნულზე მ. 1:200

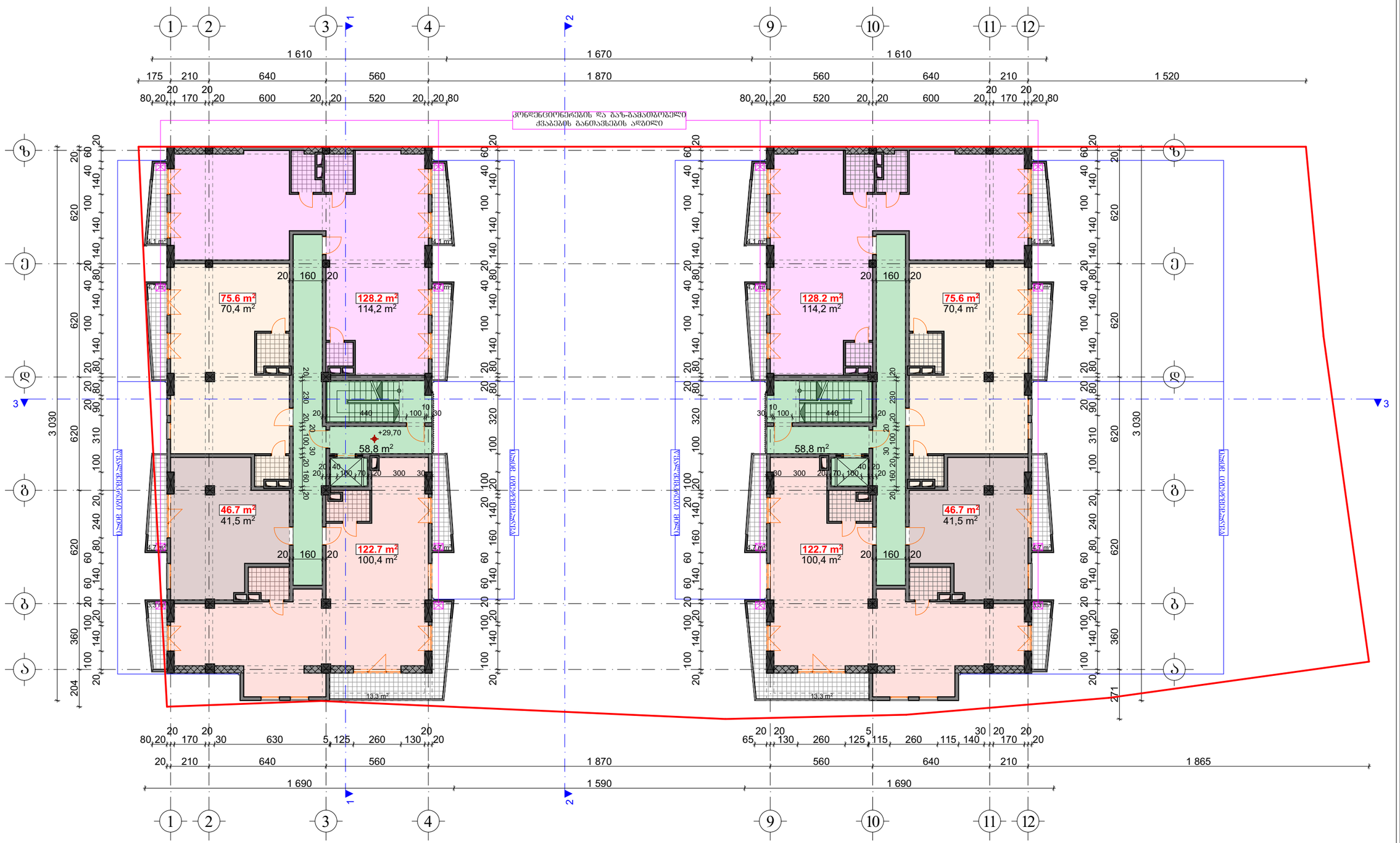

საცხოვრებელი ფართი	653.0	მ²
საზაფხულო ფართი	87.2	მ²
კიბის; კორიდორის ფართი	117.6	მ²

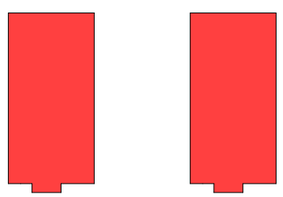

$K_{2(+29.70)}$=850.0 m²

±0.00=648.50

შ.პ.ს. "სალი 2011"		
თანამდებობა	გვარი	ხელმოწ.
დირექტორი:	ვ. მარგველაშვილი	
არ. მთ. არქ.:	ვ. მარგველაშვილი	
ავტორები:	გ. გვანცელაძე	
	ვ. მარგველაშვილი	
შემსრულა:	გ. გვანცელაძე	

ქალაქი თბილისი, ნუცუბიძის V მ/რ-ის ჩრდილოეთით, ქალაქი თბილისი, ნუცუბიძის ფერდობი, V მ/რ-ის მიმდებარედ, შ.პ.ს. "ელიტ პალასი"-ის კუთვნილ მიწის ნაკვეთზე პრივატიზებული საცხოვრებელი სახლის არქიტექტურული პროექტი

არქიტექტურული ნაწილი	დაკვეთა №		სტადია
			პრ
სართულის გეგმა +29.70 ნიშნულზე	მასშტ.	ფურც.	რაოდ.
	1:200	ა-14	30

მეათე სართულის გეგმა +33.00 ნიშნულზე მ. 1:200

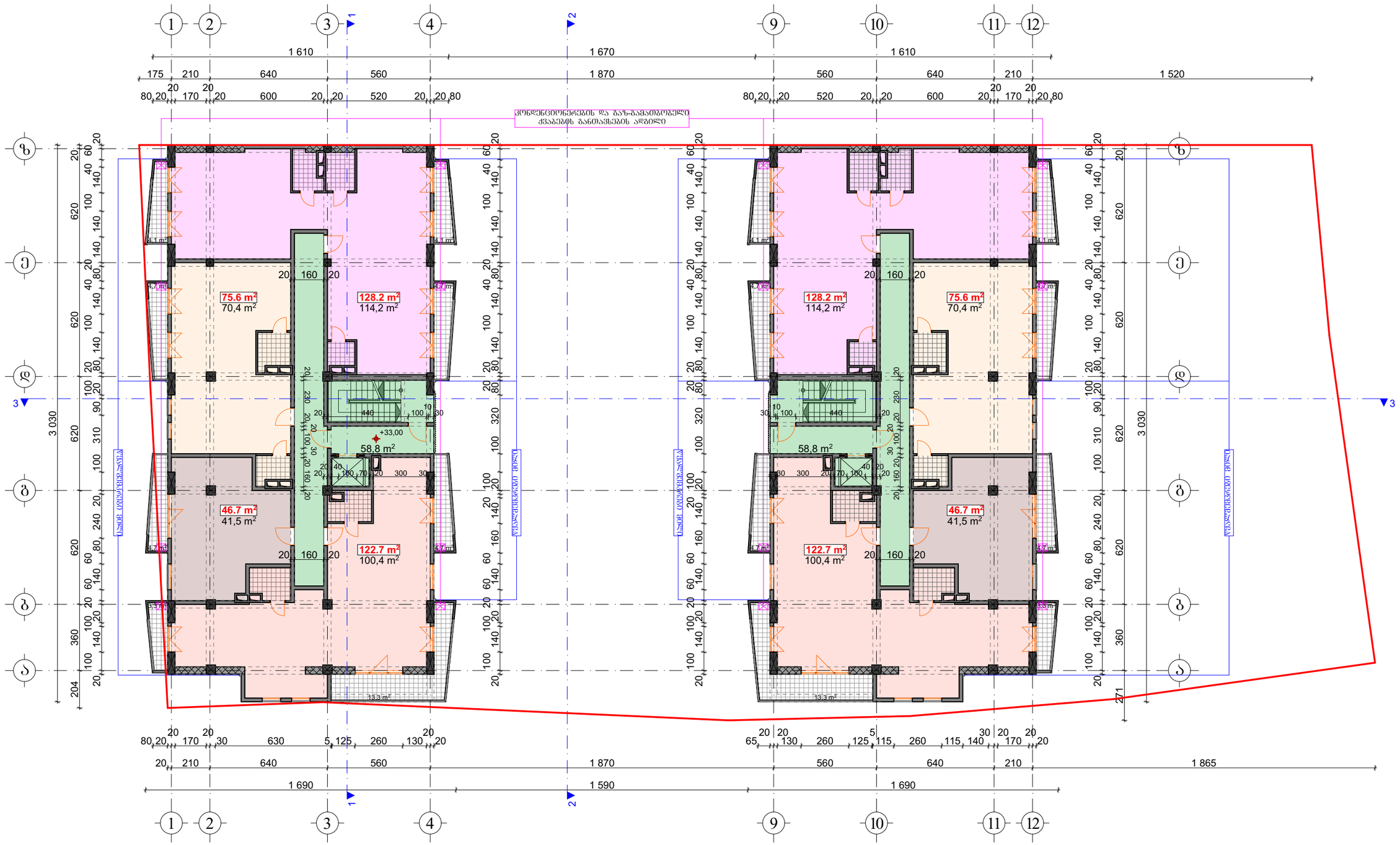

საცხოვრებელი ფართი	653.0	მ²
საზაფხულო ფართი	87.2	მ²
კიბის; კორიდორის ფართი	117.6	მ²

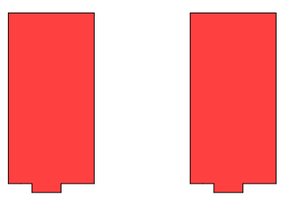

$K_{2(+33.00)}$=850.0 m²

±0.00=648.50

შ.პ.ს. "სალი 2011"			ქალაქი თბილისი, ნუცუბიძის V მ/რ-ის ჩრდილოეთით, ქალაქი თბილისი, ნუცუბიძის ფერდობი, V მ/რ-ის მიმდებარედ, შ.პ.ს. "ელიტ პალასი"-ის კუთვნილ მიწის ნაკვეთზე პრივატიზებული საცხოვრებელი სახლის არქიტექტურული პროექტი			
თანამდებობა	გვარი	ხელმოწ.	არქიტექტურული ნაწილი	დაკვეთა №		სტადია
დირექტორი:	ვ. მარგველაშვილი					პრ
არ. მთ. არქ.:	ვ. მარგველაშვილი					
ავტორები:	გ. გვანცელაძე		სართულის გეგმა +33.00 ნიშნულზე	მასშტ.	ფურც.	რაოდ.
	ვ. მარგველაშვილი			1:200	ა-15	30
შეასრულა:	გ. გვანცელაძე					

მეთერთმეტე სართულის გეგმა +36.30 ნიშნულზე მ. 1:200

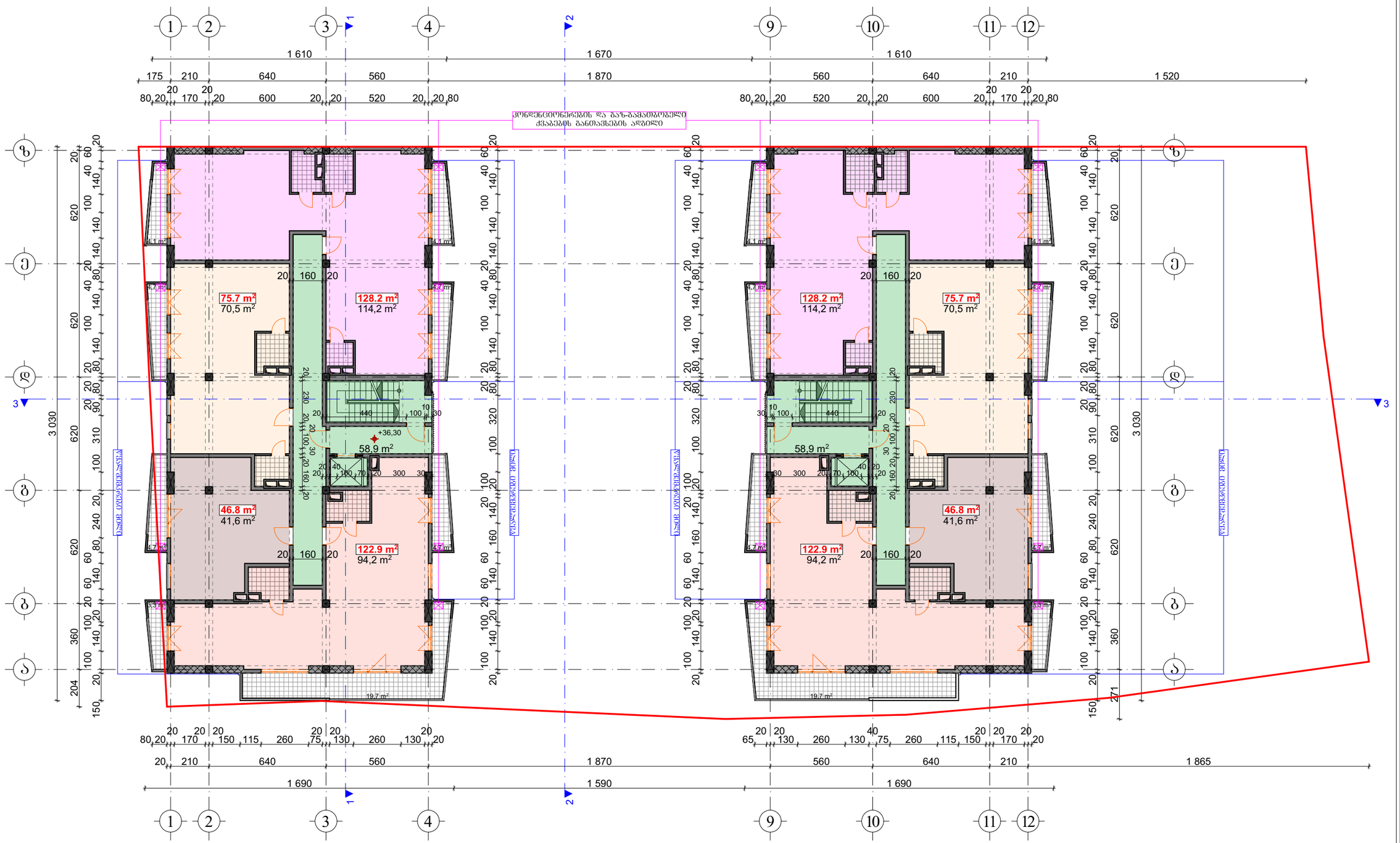

საცხოვრებელი ფართი	641.0	მ²
საზაფხულო ფართი	100.0	მ²
კიბის; კორიდორის ფართი	117.8	მ²

$K_{2(+36.30)}$=835.2 m²

±0,00=648.50

შ.პ.ს. "სალი 2011"			ქალაქი თბილისი, ნუცუბიძის V მ/რ-ის ჩრდილოეთით, ქალაქი თბილისი, ნუცუბიძის ფერდობი, V მ/რ-ის მიმდებარედ, შ.პ.ს. "ელიტ პალასი"-ის კუთვნილ მიწის ნაკვეთზე პრივატიზებული საცხოვრებელი სახლის არქიტექტურული პროექტი			
თანამდებობა	გვარი	ხელმოწ.	არქიტექტურული ნაწილი	დაკვეთა №		სტადია
დირექტორი:	ვ. მარგველაშვილი					პრ
არ. მთ. არქ.:	ვ. მარგველაშვილი					
ავტორები:	გ. გვანცელაძე		სართულის გეგმა 36.30 ნიშნულზე	მასშტ.	ფურც.	რაოდ.
	ვ. მარგველაშვილი			1:200	ა-16	30
შეასრულა:	გ. გვანცელაძე					

მეთორმეტე სართულის გეგმა +39.60 ნიშნულზე მ. 1:200

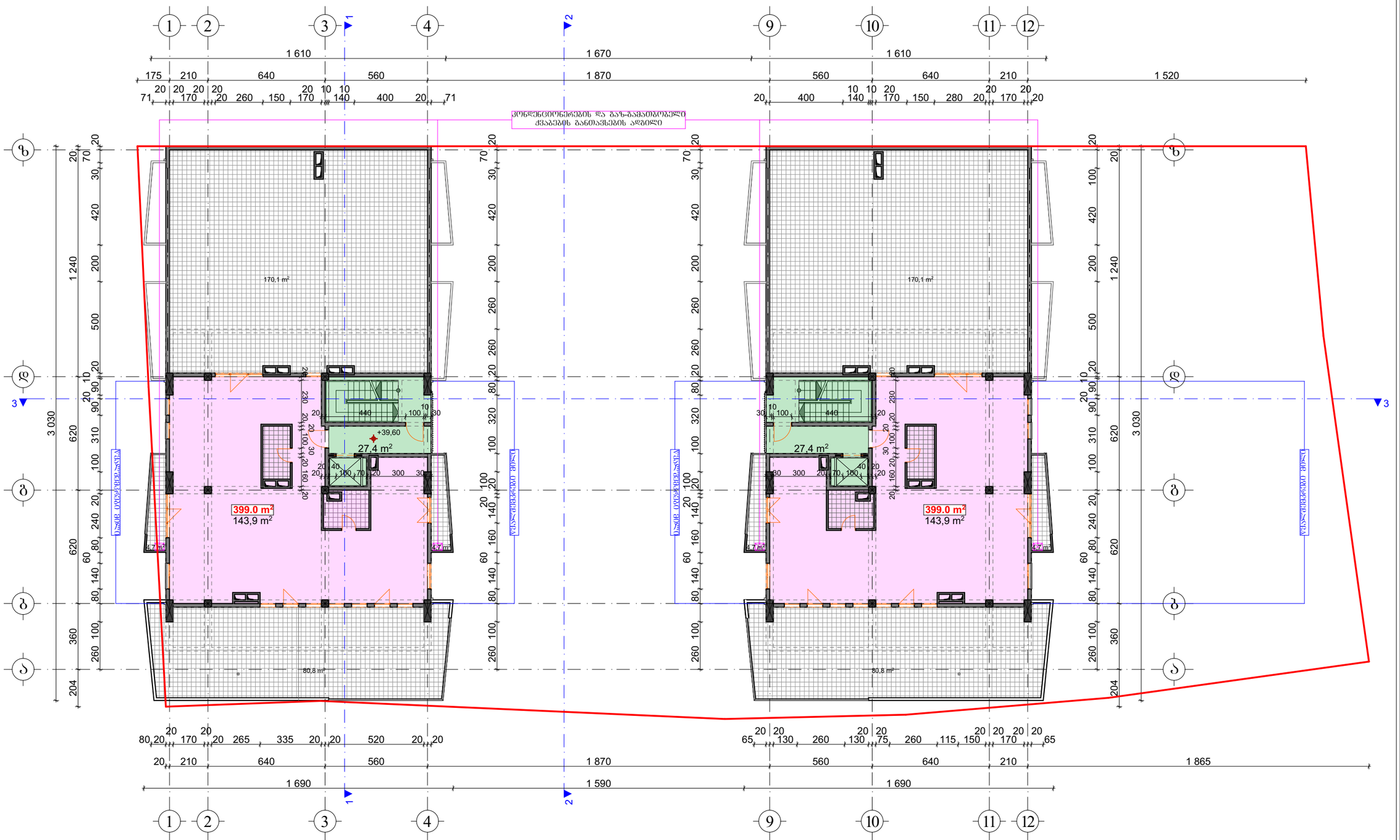

საცხოვრებელი ფართი	287.8	მ²
საზაფხულო ფართი	520.6	მ²
კიბის; კორიდორის ფართი	54.8	მ²

$K_{2(+39.60)}$=385.2 m²

±0,00=648.50

შ.პ.ს. "სალი 2011"			ქალაქი თბილისი, ნუცუბიძის V მ/რ-ის ჩრდილოეთით, ქალაქი თბილისი, ნუცუბიძის ფერდობი, V მ/რ-ის მიმდებარედ, შ.პ.ს. "ელიტ პალასი"-ის კუთვნილ მიწის ნაკვეთზე პრივატიზებული საცხოვრებელი სახლის არქიტექტურული პროექტი			
თანამდებობა	გვარი	ხელმოწ.				
დირექტორი:	ვ. მარგველაშვილი		არქიტექტურული ნაწილი	დაკვეთა №		სტადია
არქ. მთ. არქ.:	ვ. მარგველაშვილი					პრ
ავტორები:	გ. გვანცელაძე		სართულის გეგმა +39.60 ნიშნულზე	მასშტ.	ფურც.	რაოდ.
	ვ. მარგველაშვილი			1:200	ა-17	30
შესრულა:	გ. გვანცელაძე					

მეცამეტე სართულის გეგმა +42.90 ნიშნულზე მ. 1:200

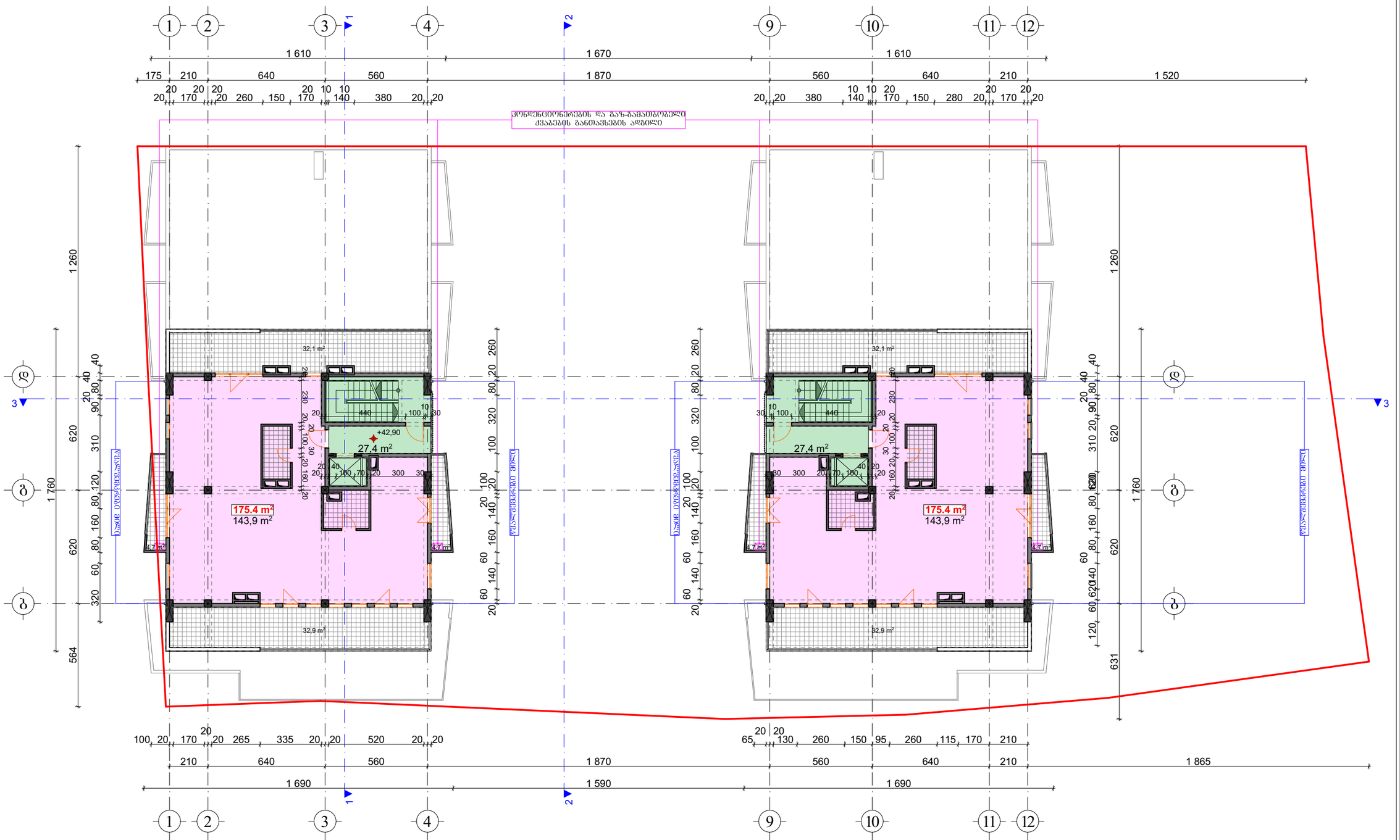

საცხოვრებელი ფართი	287.8	მ²
საზაფხულო ფართი	148.8	მ²
კიბის; კორიდორის ფართი	54.8	მ²

$K_{2(+39.60)}$=385.2 m²

±0,00=648.50

შ.პ.ს. "სალი 2011"			ქალაქი თბილისი, ნუცუბიძის V მ/რ-ის ჩრდილოეთით, ქალაქი თბილისი, ნუცუბიძის ფერდობი, V მ/რ-ის მიმდებარედ, შ.პ.ს. "ელიტ პალასი"-ის კუთვნილ მიწის ნაკვეთზე პრივატიზებინი საცხოვრებელი სახლის არქიტექტურული პროექტი		
თანამდებობა	გვარი	ხელმოწ.			
დირექტორი:	ვ. მარგველაშვილი		არქიტექტურული ნაწილი	დაკვეთა №	სტადია
პრ. მთ. არქ.:	ვ. მარგველაშვილი				პრ
ავტორები:	გ. გვანცელაძე		სართულის გეგმა +42.90 ნიშნულზე	მასშტ.	ფურც.	რაოდ.
	ვ. მარგველაშვილი			1:200	ა-18	30
შემსრულა:	გ. გვანცელაძე					

სახურავის გეგმა +46.20 ნიშნულზე მ. 1:200

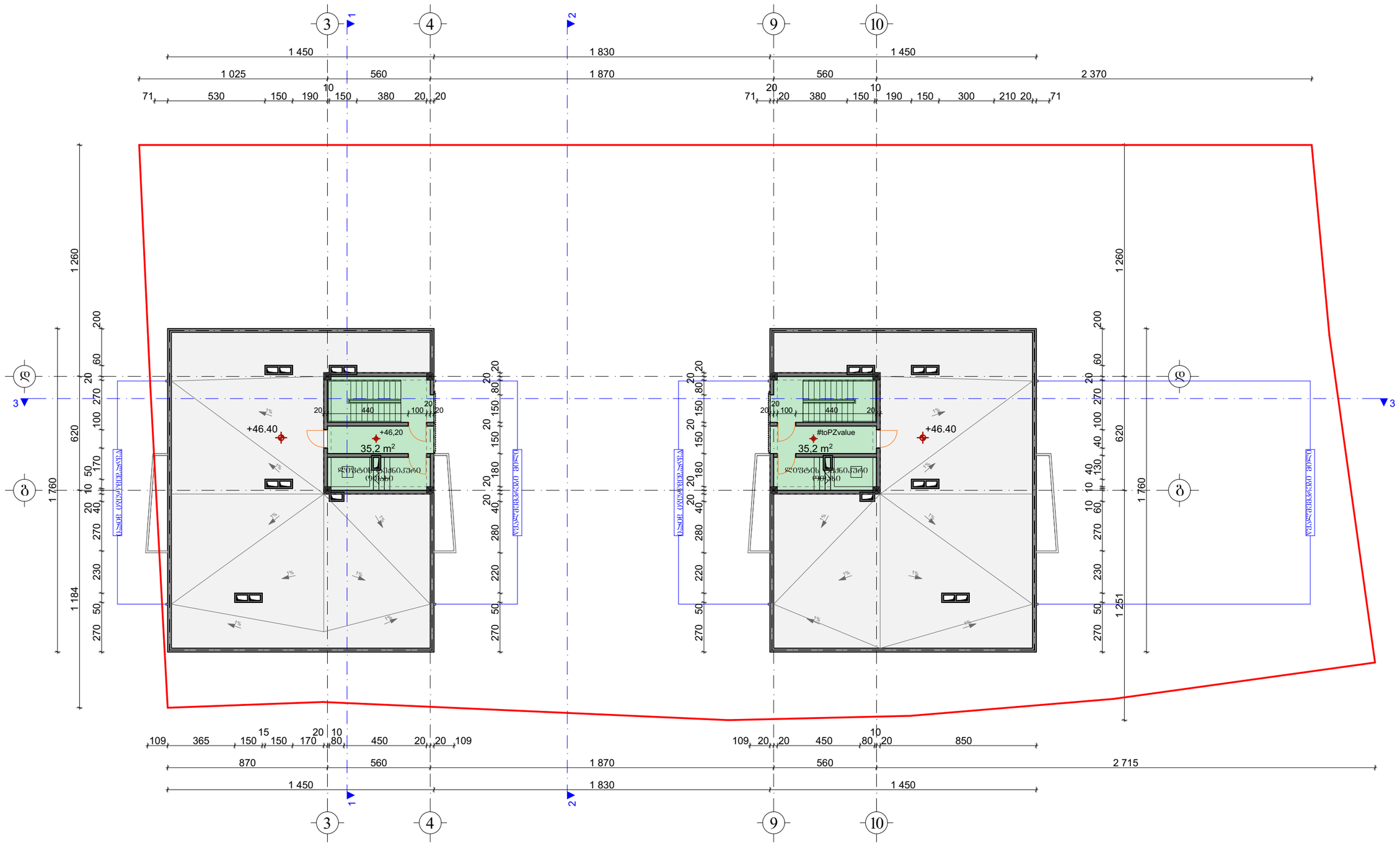

კიბის; კორიდორის ფართი 70.4 მ²

±0.00=648.50

შ.პ.ს. "სალი 2011"			ქალაქი თბილისი, ნუცუბიძის V მ/რ-ის ჩრდილოეთით, ქალაქი თბილისი, ნუცუბიძის ფერდობი, V მ/რ-ის მიმდებარედ, შ.პ.ს. "ელიტ პალასი"-ის კუთვნილ მიწის ნაკვეთზე პრივატიზებული საცხოვრებელი სახლის არქიტექტურული პროექტი			
თანამდებობა	გვარი	ხელმოწ.	არქიტექტურული ნაწილი	დაკვეთა №		სტადია
დირექტორი:	ვ. მარგველაშვილი					პრ
პრ. მთ. არქ.:	ვ. მარგველაშვილი					
ავტორები:	ბ. გვანცელაძე		სართულის გეგმა +46.20 ნიშნულზე	მასშტ.	ფურც.	რაოდ.
	ვ. მარგველაშვილი			1:200	ა-19	30
შემსრულა:	ბ. გვანცელაძე					

სახურავის გეგმა +49.50 ნიშნულზე მ. 1:200

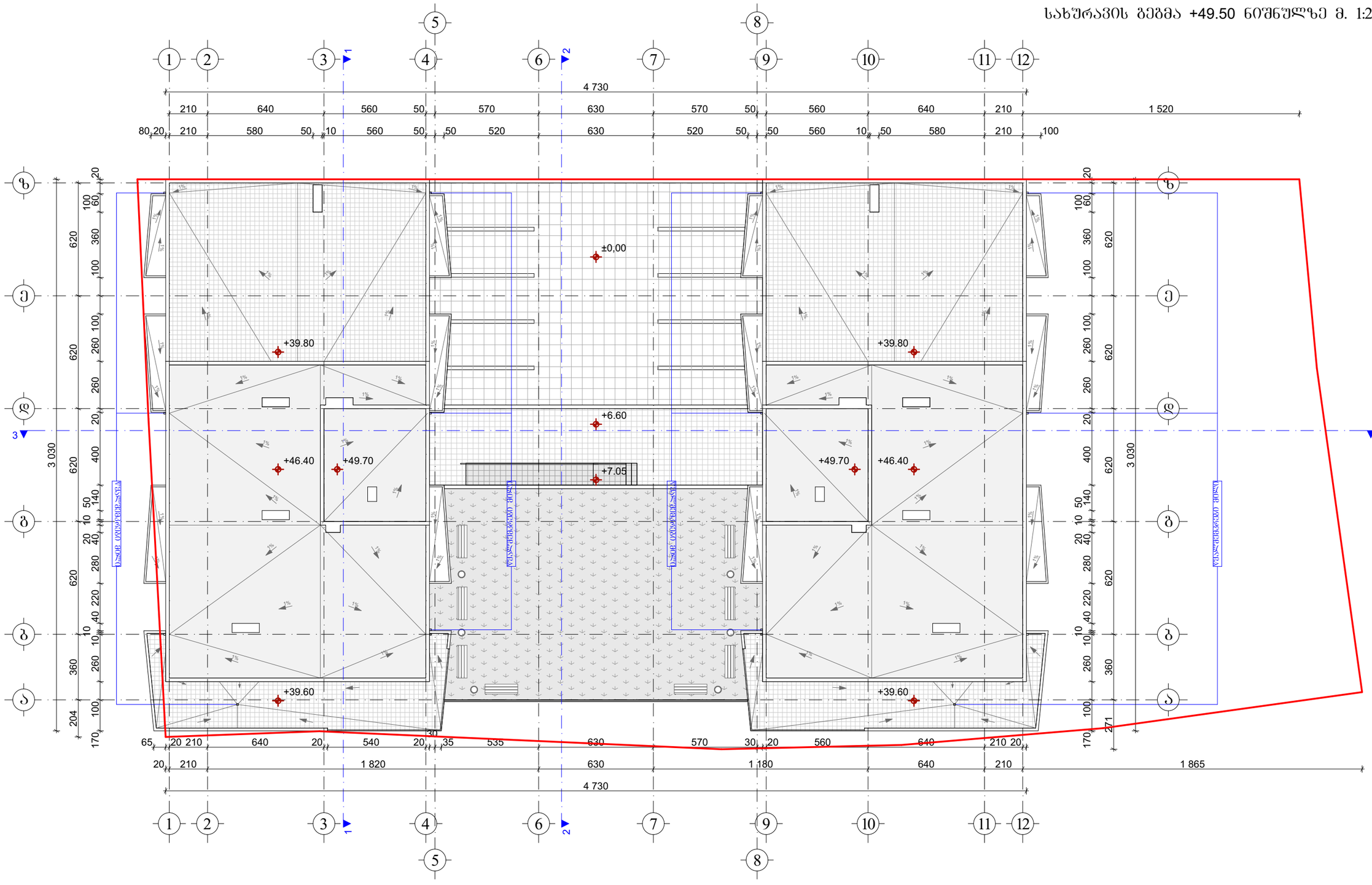

±0,00=648.50

შ.პ.ს. "სალი 2011"			ქალაქი თბილისი, ნუცუბიძის V მ/რ-ის ჩრდილოეთით, ქალაქი თბილისი, ნუცუბიძის ფერდობი, V მ/რ-ის მიმდებარედ, შ.პ.ს. "ელიტ პალასი"-ის კუთვნილ მიწის ნაკვეთზე პრივატიზებული საცხოვრებელი სახლის არქიტექტურული პროექტი			
თანამდებობა	გვარი	ხელმოწ.				
დირექტორი:	ვ. მარგველაშვილი		არქიტექტურული ნაწილი	დაკვეთა №		სტადია
არ. მთ. არქ.:	ვ. მარგველაშვილი					პრ
ავტორები:	ბ. გვანცელაძე		სახურავის გეგმა +49.50 ნიშნულზე	მასშტ.	ფურც.	რაოდ.
	ვ. მარგველაშვილი			1:200	ა-20	30
შემსრულა:	ბ. გვანცელაძე					