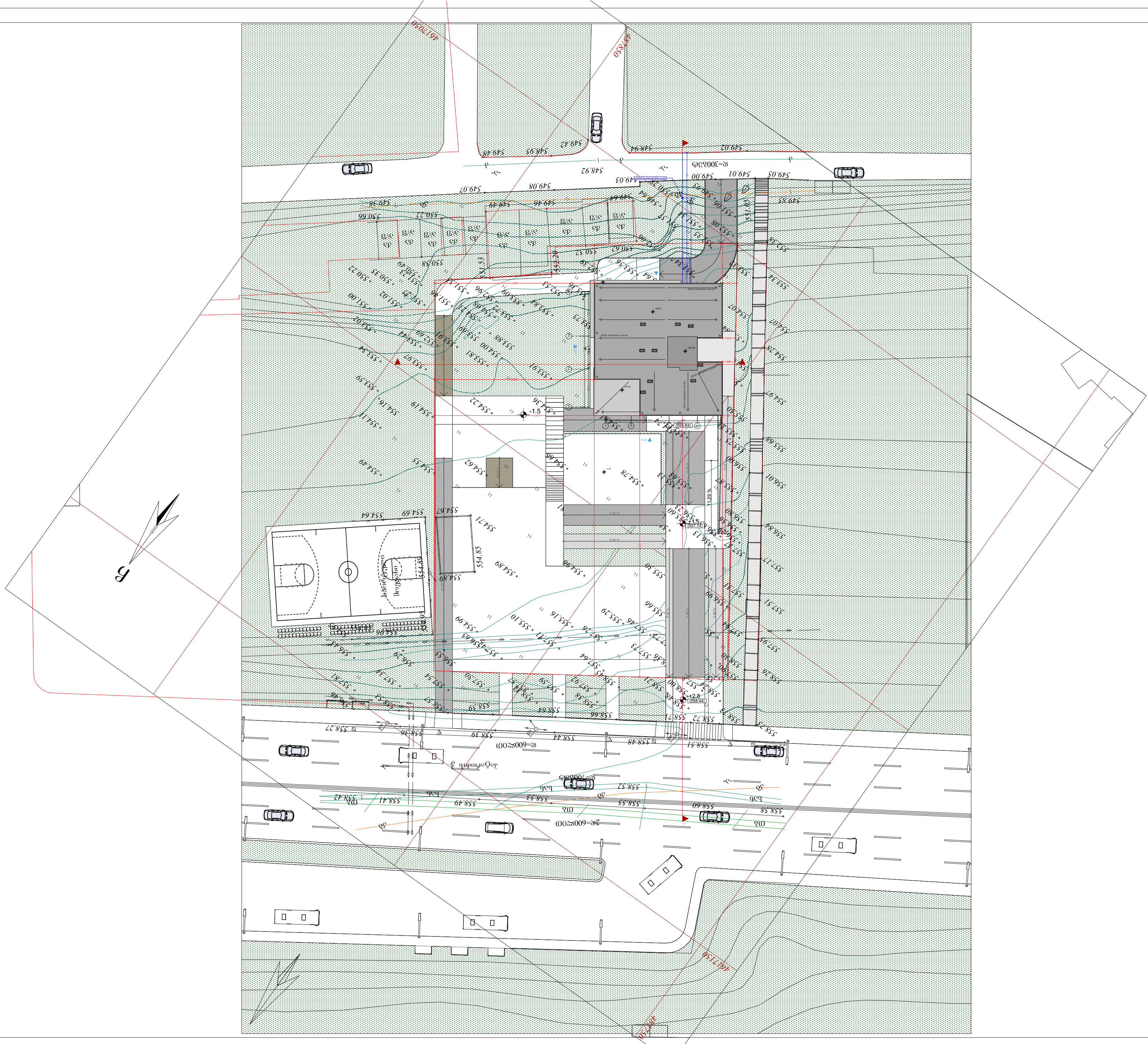

სიტუაციური სქემა	KEY PLAN

პირობითი აღნიშვნები	LEGEND
	ჭრილის ხაზი
	ღერძის ხაზი
	ხის ტოპოგრაფიული ადგილმდებარეობა D-300 sm

კ2 კოეფიციენტის საანგარიშო პოლიგონალური ხაზი(კროკი)

ტექნ.ეკონომიკური მაჩვენებლები

შენიშვნები	NOTES

* ნახაზი შესრულებულია სანტიმეტრებში.
* ნახაზზე მოცემულია კონსტრუქციული ფილის ნიშნულები

დამკვეთი CLIENT	შპს "არქი"
პროექტი PROJECT	
მისამართი ADDRESS	ქალაქი თბილისი, დასახლება ვაზისუბნის მიკრო რაიონი IV. პატარიძის ქუჩის მიმდებარედ. (01.17.07.024.050)

თანამდებობა	გვარი	ხელმოწერა
მთ.არქიტექტორი	ს.ავალიანი	
დამუშავა	ს.ავალიანი	
დამუშავა	შ.გელაშვილი	
კონსტრუქტორი	თ.მაცაბერიძე	

არქიტექტურული ნაწილი
ARCHITECTURE

ნახაზი DRWG.	თარიღი DATE OF ISSUE	2017
გენ-გეგმა	მასშტაბი SCALE	
	სტადია STAGE	
	ფორმატი PAPER SIZE	A-3
	ფაილის სახელი FILE NAME	
	ფურცელი PAGES	

საქართველო
ქ. თბილისის მერია
სსიპ თბილისის არქიტექტურის სამსახური

სამსახურის უფროსი მ\შ:

მოქ. იოსებ ნანუაშვილის საკუთრებაში დარეგისტრირებული 011707024050
3564 კვ.მ. არასასოფლო-სამეურნეო დანიშნულების მიწის ნაკვეთის

გეგმა

საფუძველი: ქ. თბილისის მთავრობის №20-32-704. 10.112008 წლის დადგენილება

სიტუაციური სქემა | მაშტაბი: 1:2000

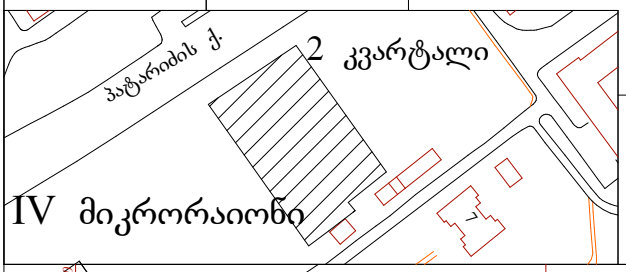

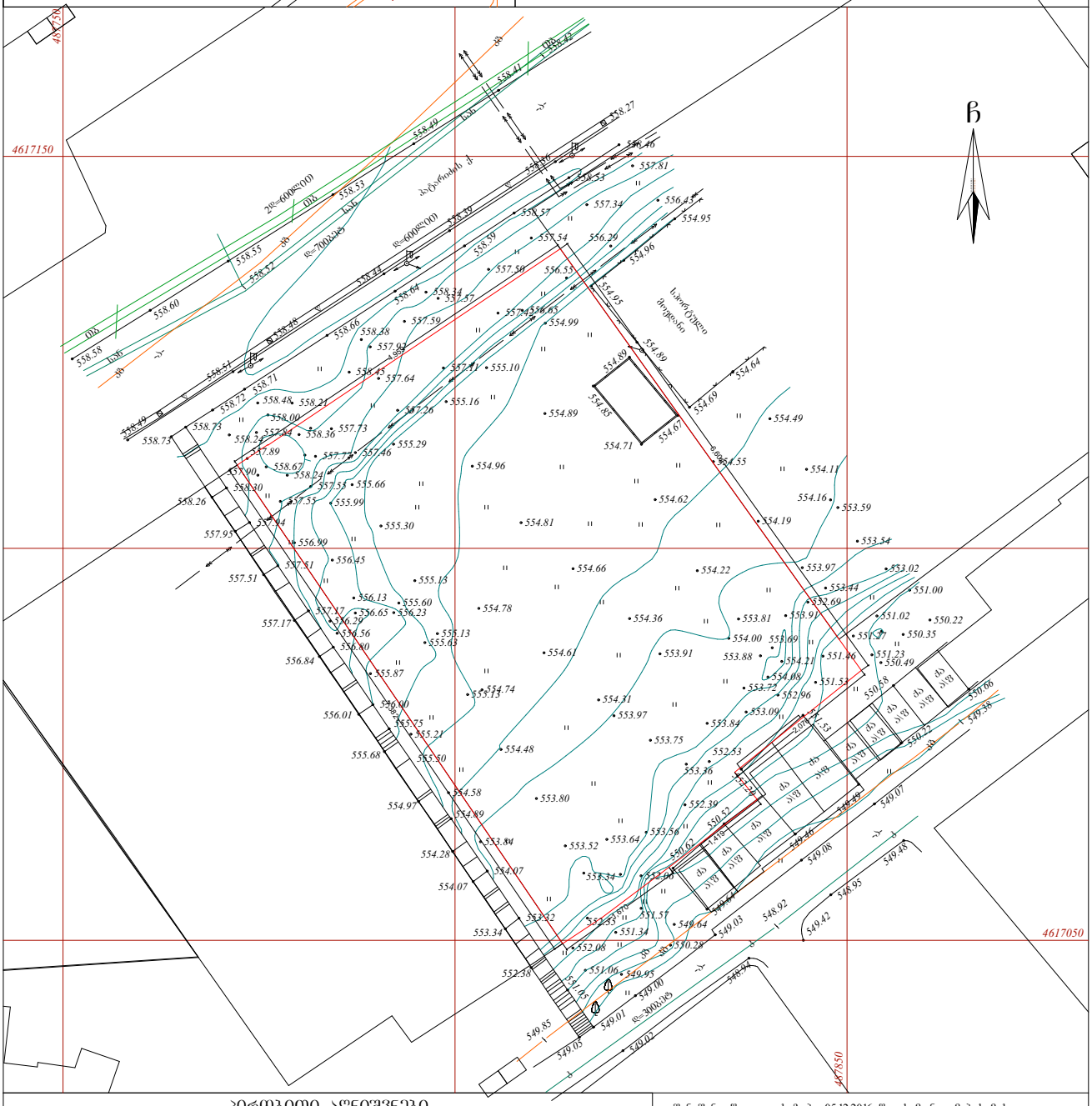

პირობითი აღნიშვნები

WGS 1984 -ის კოორდინატთა სისტემის UTM პროექცია

ძნ	საცხ. შენობა	ხის ღობე	წ	წყალგაყვანილობა
ძა	არასაცხ. შენობა	ღობე	გ	გაზი
	ფარდული	ქვის კედელი	კ	კანალიზაცია
	მშენებარე შენობა	კედელი	სან	სანიაღვრე
	საერანსფორ. ჯიხური ხეები	ფლატე	კბ	კაუშირგაბმულობა
		რკინიგზა	ელ.	ელ. ქსელები
	გარე განათება	სამეთვალყურეო ჭები	თბ	გათბობა
		ელ. გადამცემი ბაზი		

შენიშვნა: წითელი ხაზები 05.12.2016 წლის მონაცემების მიხედვით
შპს "არი"-ს მიერ დატანილია
შპს "კირკიტაძე და კომპანიის" მიერ შესრულებულ
ტოპოგრაფიულ გეგმაზე

შპს არი

ქ. თბილისი, თემქა XI მ/რ, II კვ., კორპ. 37
555663250 555962460

დირექტორი	შ. დარბაია	
დიპლომირებული პირი		

შენიშვნა:1) ——— ნაკვეთის საზღვარი (თუ იგი არის ნახაზზე) მითითებულია დამკვეთის მიერ
2) მიწის სამუშაოების შესრულებისას შეატყობინეთ კომუნიკაციის წარმომადგენლებს

საქართველო
ქ. თბილისის მერია
სსიპ თბილისის არქიტექტურის სამსახური

სამსახურის უფროსი მ\შ:

მოქ. იოსებ ნანუაშვილის საკუთრებაში დარეგისტრირებული 011707024050
3564 კვ.მ. არასასოფლო-სამეურნეო დანიშნულების მიწის ნაკვეთის

გეგმა

საფუძველი: ქ. თბილისის მთავრობის №20-32-704. 10.112008 წლის დადგენილება

სიტუაციური სქემა | მაშტაბი: 1:2000

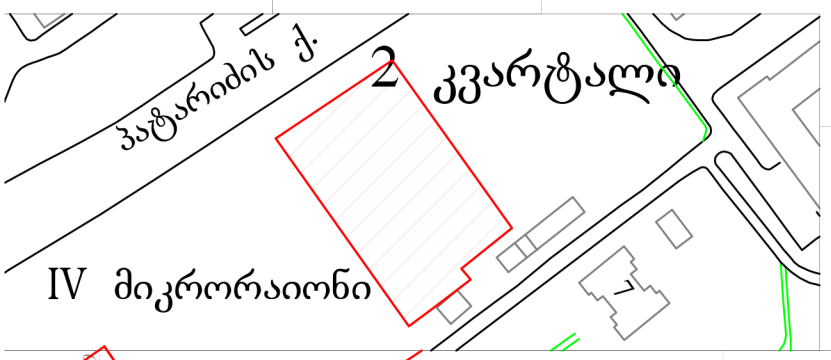

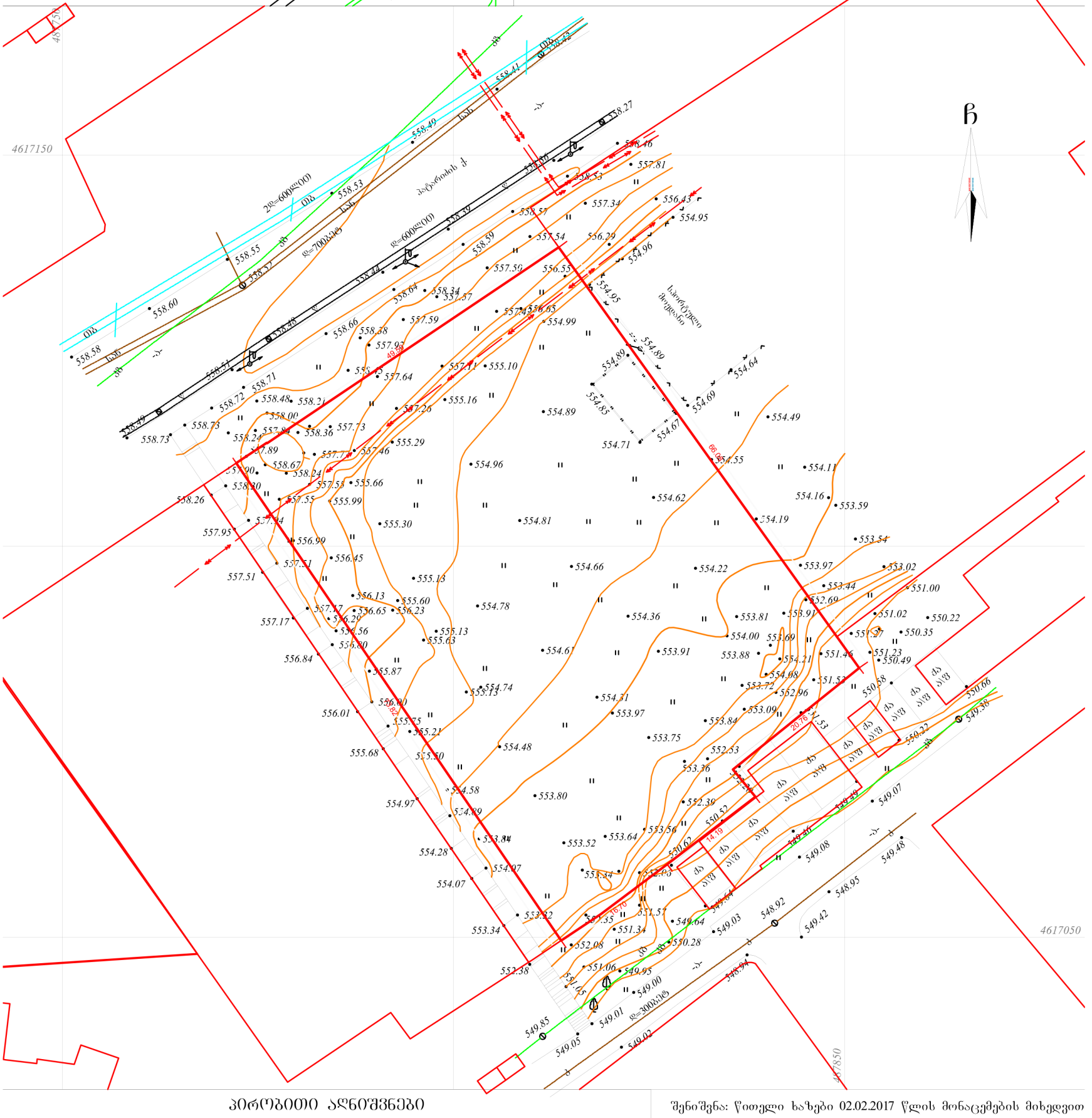
4617150
4617050
4617850
პატარიძის ქ.
ს.ფ.ზ. მიეცემული მიწისქვეშა
ძა
ბა
ტა
ტა
ბა
ბა
ბ