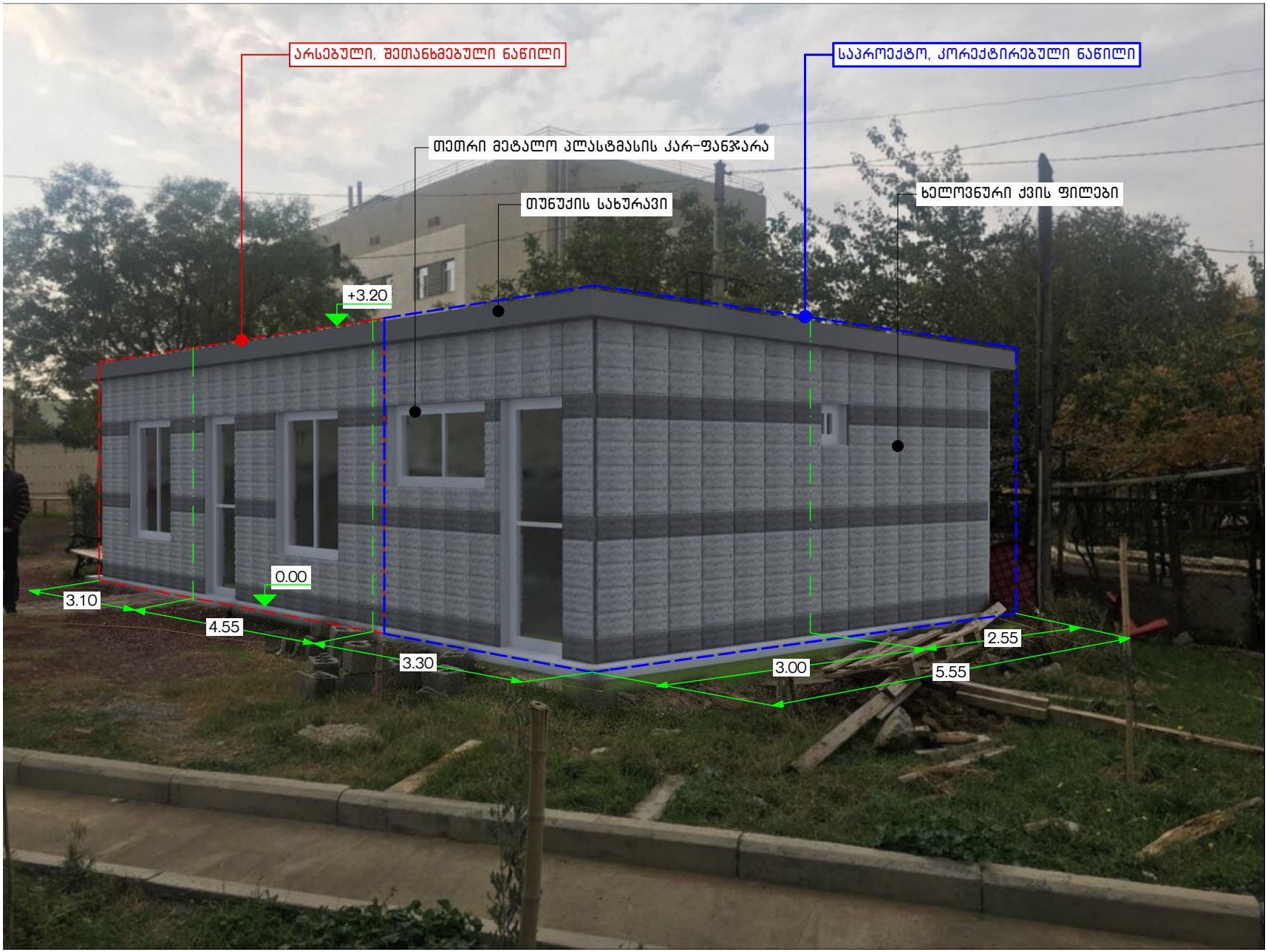
არსებული, შეთანხმებული ნაწილი
საპროექტო, კორექტირებული ნაწილი
თეთრი მეტალო პლასტმასის კარ-ფანჯარა
თუნუქის სახურავი
ხელოვნური ქვის ფილები
+3.20
0.00
3.10
4.55
3.30
3.00
2.55
5.55

1:2

მონტაჟი


არსებული, შეთანხმებული ნაწილი
საპროექტო, კორექტირებული ნაწილი
თეთრი მეტალო პლასტმასის კარ-ფანჯარა
ხელოვნური ქვის ფილები
თუნუქის სახურავი
+3.20
0.00
2.10
5.10
3.00
3.10
4.55
3.30

1:2

მონტაჟი 2

საქართველოს იუსტიციის სამინისტრო

საჯარო რეესტრის ეროვნული სააგენტო

საკადასტრო გეგმა

მიწის ნაკვეთის საკადასტრო კოდი: *01.13.01.004.084*
განცხადების რეგისტრაციის ნომერი:*82011305732*
მიწის ნაკვეთის ფართობი: *7324* კვ.მ.
დანიშნულება: *არასასოფლო-სამეურნეო*
მომზადების თარიღი 01.07.11

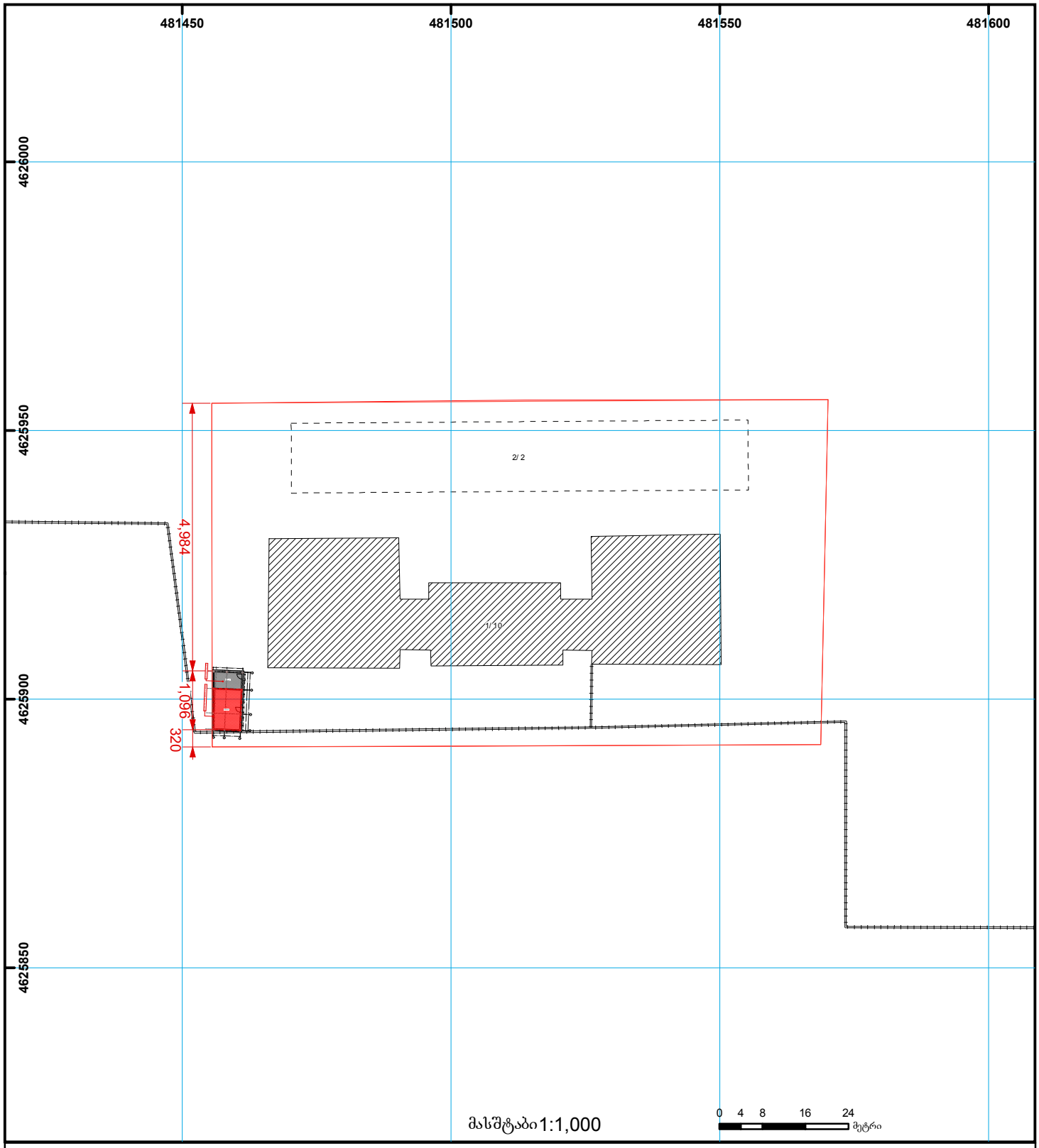

01/2 შენობა-ნაგებობა, პირობითი ნომერი/სართულიანობა

ვალდებულება

ხაზობრივი ნაგებობა

მიწის ნაკვეთის საკადასტრო საზღვარი

მშენებარე ნაგებობა

მიწისქვეშა ნაგებობა

UTM (საერთაშორისო) სისტემის კოორდ.

საჯარო რეესტრის ეროვნული სააგენტო თბილისი 0102 წმ. ნიკოლოზის/ნ. ჩხეიძის ქ. 2 ტელ.: (995 32) 91 04 27; ფაქსი: (995 32) 91 03 41
საჯარო რეესტრის ეროვნული სააგენტო თბილისი დ. აღმაშენებლის გამზ. 89/24 ტელ: (995 32) 94 13 65
www.napr.gov.ge

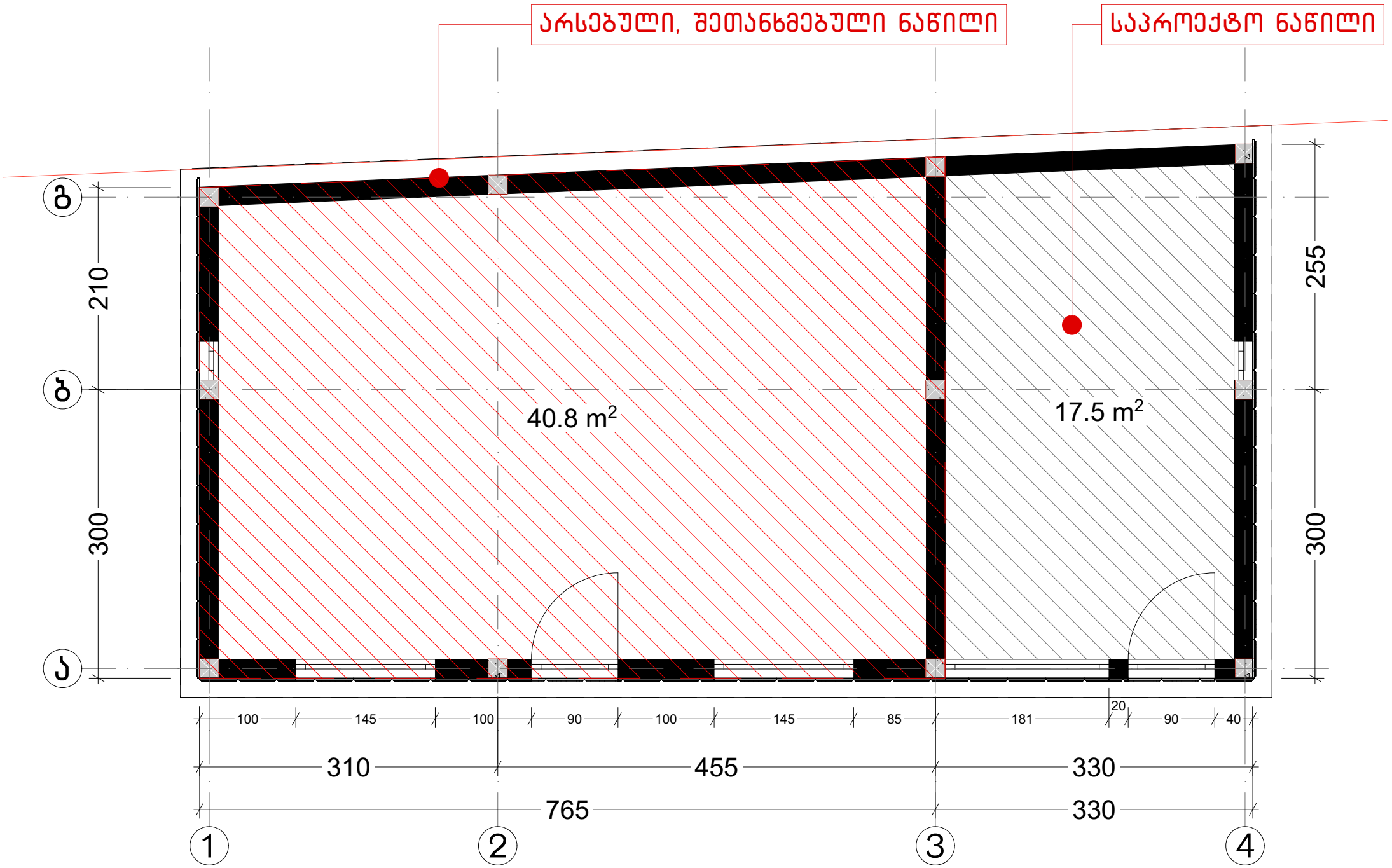
არსებული, შეთანხმებული ნაწილი
საპროექტო ნაწილი
ბ
ბ
ა
210
300
255
300
40.8 m2
17.5 m2
100
145
100
90
100
145
85
181
20
90
40
310
455
330
765
330
1
2
3
4