# ქალაქ თბილისის მუნიციპალიტეტის საკრებულო

## დადგენილება № _20_69

"_7_"ნოემბერი_ _ 2017 წ

ქ. თბილისი

**„დედაქალაქის მიწათსარგებლობის გენერალური გეგმის დამტკიცების შესახებ" ქ.თბილისის მუნიციპალიტეტის საკრებულოს 2014 წლის 30 დეკემბრის №20-105 დადგენილებაში ცვლილების შეტანის თაობაზე**

„ნორმატიული აქტების შესახებ" საქართველოს კანონის მე-20 მუხლის თანახმად, ქალაქ თბილისის მუნიციპალიტეტის საკრებულო ადგენს:

**მუხლი 1.**

შეტანილი იქნას ცვლილება „დედაქალაქის მიწათსარგებლობის გენერალური გეგმის დამტკიცების შესახებ" ქ. თბილისის მუნიციპალიტეტის საკრებულოს 2014 წლის 30 დეკემბრის №20-105 დადგენილებაში (სსმ, ვებგვერდი: www.matsne.gov.ge, 06/01/2015, სარეგისტრაციო კოდი: 010260030.35.101.016099) და დადგენილების პირველი პუნქტით დამტკიცებული დედაქალაქის მიწათსარგებლობის გენერალური გეგმის გრაფიკული ნაწილი - რუკა (ფუნქციური ზონები) ჩამოყალიბდეს თანდართული სახით (თან ერთვის ცვლილების საინფორმაციო მასალა).

**მუხლი 2.**

დადგენილება ამოქმედდეს გამოქვეყნებისთანავე.

საკრებულოს თავმჯდომარე გიორგი ალიბეგაშვილი

# ფუნქციური ზონები

ლეგენდა

- ლანდშაფტურ-სარეკრეაციო ზონა (ლსზ)
- საცხოვრებელი ზონა (სზ)
- საცხოვრებელი ზონა 1 (სზ-1)
- საცხოვრებელი ზონა 2 (სზ-2)
- საცხოვრებელი ზონა 3 (სზ-3)
- საცხოვრებელი ზონა 4 (სზ-4)
- საცხოვრებელი ზონა 5 (სზ-5)
- საცხოვრებელი ზონა 6 (სზ-6)
- საკულტო
- სამრეწველო ზონა 1 (ს-1)
- სამრეწველო ზონა 2 (ს-2)
- სანიტარული ზონა (სანზ)
- სარეკრეაციო ზონა 1 (რზ-1)
- სარეკრეაციო ზონა 2 (რზ-2)
- სარეკრეაციო ზონა 3 (რზ-3)
- სასოფლო-სამეურნეო ზონა (სოფზ)
- სატრანსპორტო ზონა 1 (ტზ-1)
- სატრანსპორტო ზონა 2 (ტზ-2)
- სატრანსპორტო ზონა 3 (ტზ-3)
- სატყეო
- საზოგადოებრივ-საქმიანი ზონა 1 (სსზ-1)
- საზოგადოებრივ-საქმიანი ზონა 2 (სსზ-2)
- საზოგადოებრივ-საქმიანი ზონა 3 (სსზ-3)
- სპეციალური ზონა 1 (სპეცზ-1)
- სპეციალური ზონა 2 (სპეცზ-2)
- გარემოს დამცავი ზონა 3 (გდზ-3)

N W E S

1:30,000

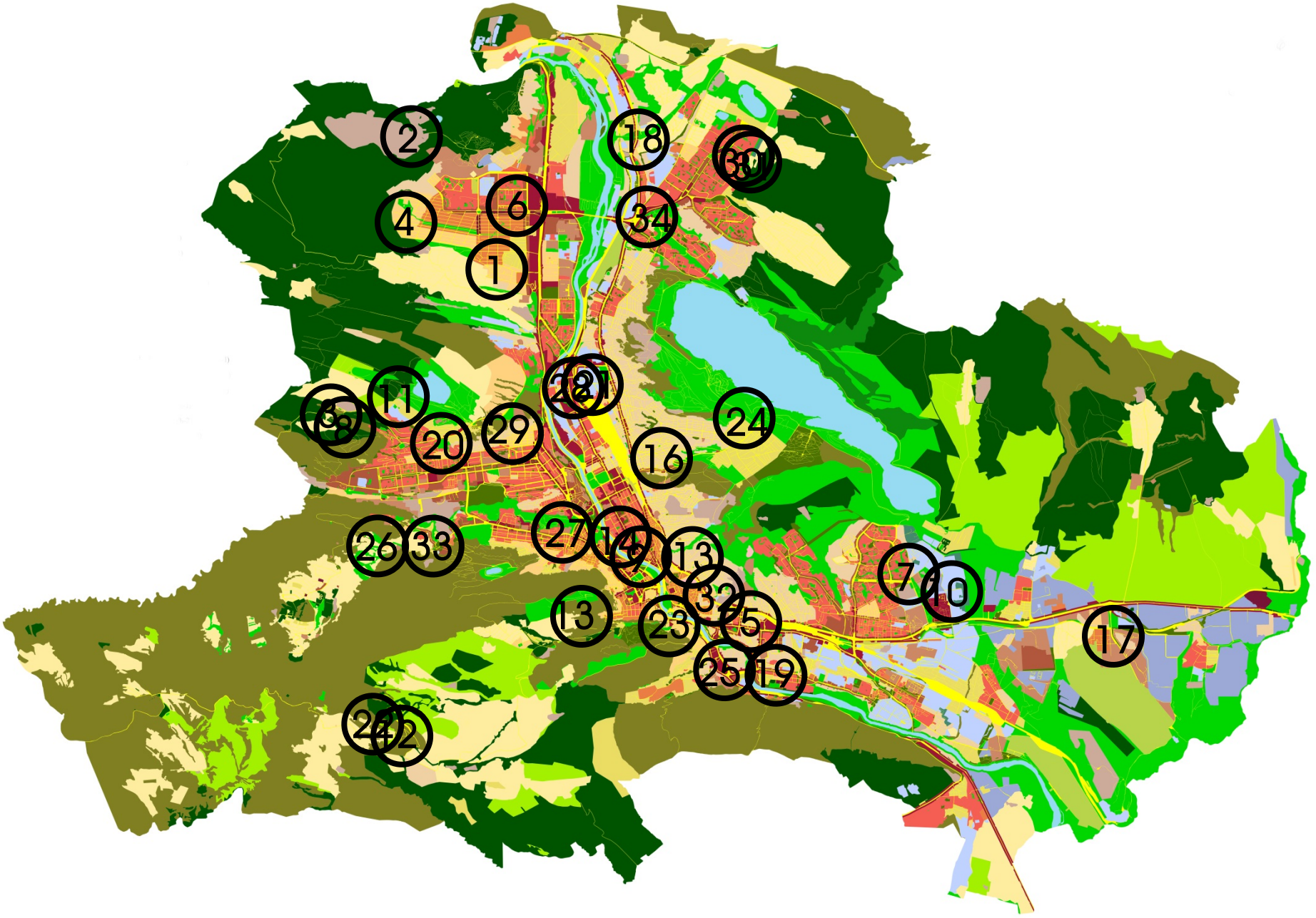
2
18
30
4
6
34
1
11
20
29
24
16
26
33
27
14
13
7
10
32
13
23
5
17
25
19
22



არსებული ფუნქციური ზონის კონტური



კორექტირებული ფუნქციური ზონის კონტური

საცხოვრებელი ზონა 6 (სზ-6) (არსებული ზონა **1522** კვ.მ.)

საზოგადოებრივ-საქმიანი ზონა 2 (სსზ-2) (კორექტირებული ზონა **1522** კვ.მ.)

**14. ქ. თბილისში, ჩოლურეთის რაიონში, უზნაძის ქუჩა #65-ში არსებულ მიწის ნაკვეთზე (საკადასტრო კოდი: #01.16.05.002.008), (1522 კვ.მ.) დაზუსტდეს კონტური საცხოვრებელ ზონა 6-სა და საზოგადოებრივ-საქმიან ზონა 2-ს შორის.**

საცხოვრებელი ზონა 6 იცვლება საზოგადოებრივ-საქმიანი ზონა 2-ით, (“ქალაქ თბილისის მუნიციპალიტეტის ტერიტორიების გამოყენებისა და განაშენიანების რეგულირების საკითხთა საბჭოს” 28.09.2017 წლის ოქმი #39), განმცხადებელი.: ქ.ფანცულაია.

**AR1544311.**