ზოპო გეგმა
მ 1:500

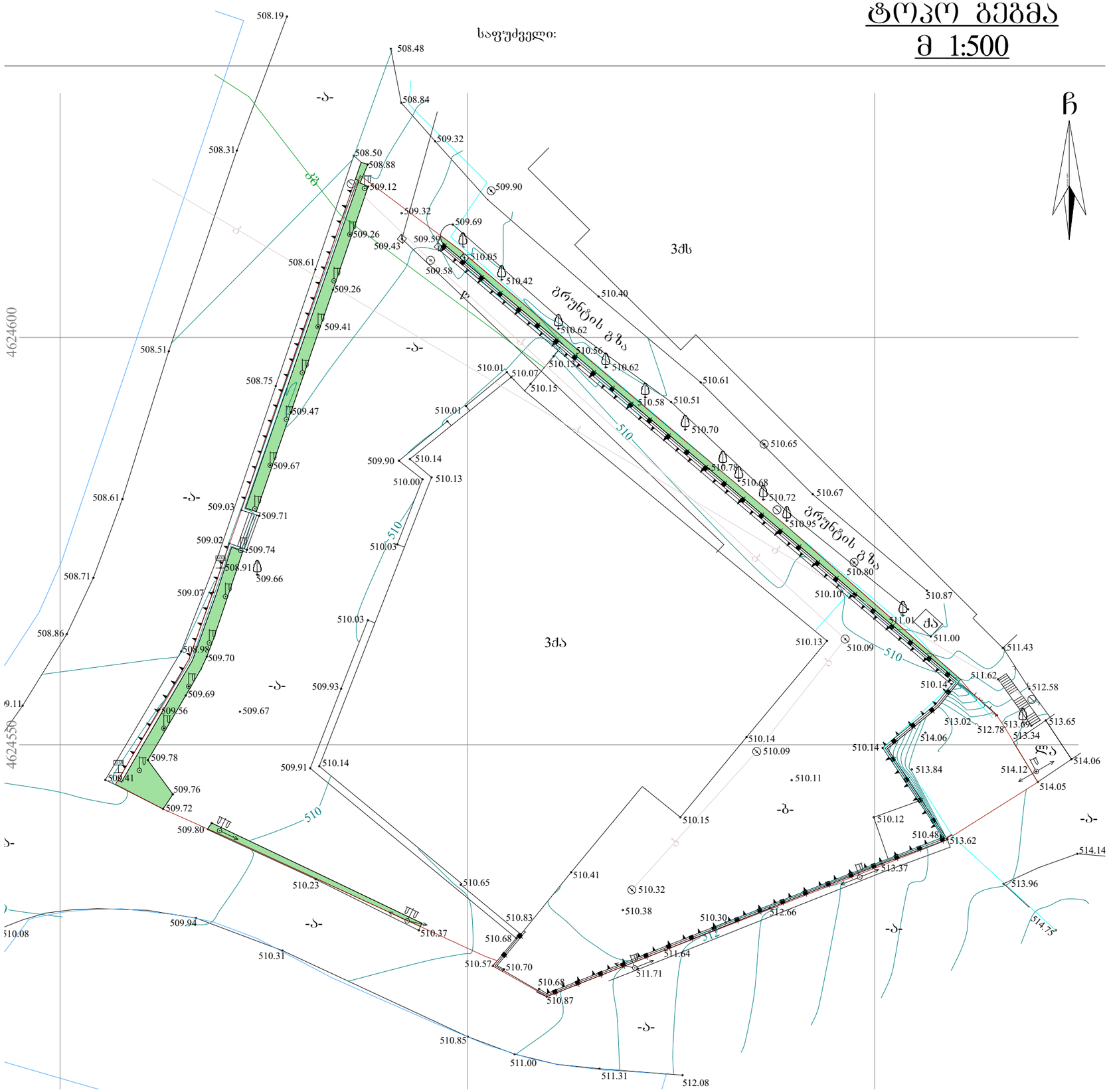

ფორმატი A-3	თბილისი 2017	ფაილის სახელი
	დაკვეთა №	

შენიშვნები

არსებული გამწვანება

მისამართი: ქ. თბილისი, მუხიანის ქუჩა №2ა

პროექტის სახელწოდება:

საავადმყოფო

სტადია	პროექტი	არქტ.
თანამდებობა	გვარი	ხელმოწერა
დირექტორი	ბ.ბენდელიანი	
არქიტექტორი	ი.ბოგოხია	
არქიტექტორი	დ.კომახიძე	
კონსტრუქტორი	ო.ქვრივიშვილი	

საპროექტო ლოგო | მისამართი

BIJI ARCHITECTURE

ო. ლორთქიფანიძის ქუჩა №2დ

მასშტაბი		
თარიღი	17.09.2017	
სტადია	ფორმატი	ფურცელი
არქიტექტურა	A-3	A-009

არსებული გენ.გეგმა
მ 1:500

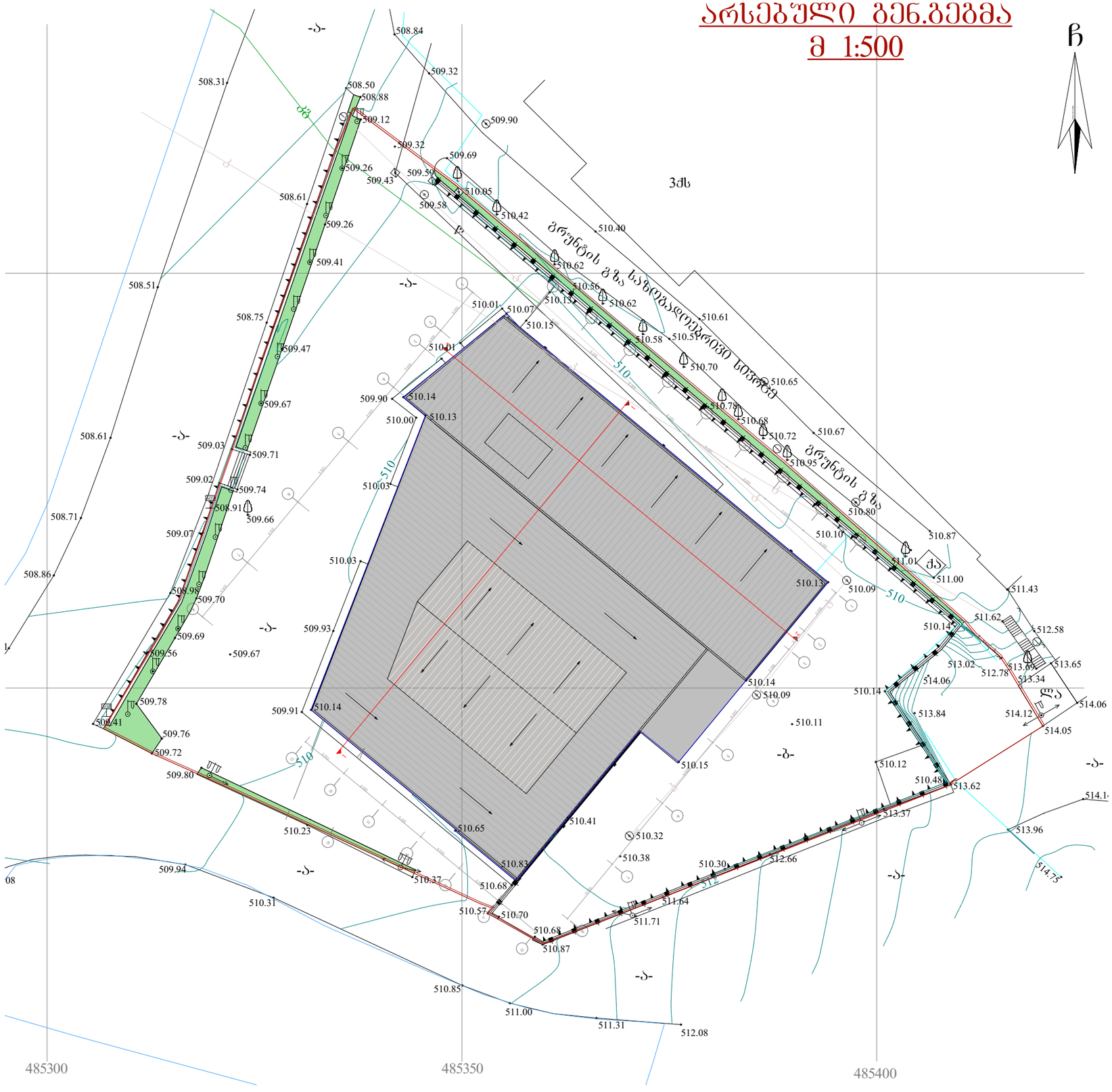

ფორმატი A-3	თბილისი 2017	ფაილის სახელი
	დაკვეთა №	

შენიშვნები

საპროექტო გამწვანება

მისამართი: ქ. თბილისი, მუხიანის ქუჩა №2ა

პროექტის სახელწოდება:

საავადმყოფო

სტადია	პროექტი	არქტ.
თანამდებობა	გვარი	ხელმოწერა
დირექტორი	გ.გენდელიანი	
არქიტექტორი	ი.გოგოხია	
არქიტექტორი	დ.კომახიძე	
კონსტრუქტორი	ო.ქვრივიშვილი	

საპროექტო ლოგო | მისამართი

BIJI ARCHITECTURE

ო. ლორთქიფანიძის ქუჩა №2დ

მასშტაბი		
თარიღი	17.09.2017	
სტადია	ფორმატი	ფურცელი
არქიტექტურა		

საპროექტო გენ.გეგმა
მ 1:500

საფუძველი:





ფორმატი A-3	თბილისი 2017	ფაილის სახელი
	დაკვეთა №	

შენიშვნები

საპროექტო გამწვანება

მისამართი: ქ. თბილისი, მუხიანის ქუჩა №2ა

პროექტის სახელწოდება:

საავადმყოფო

სტადია	პროექტი	არქტ.
თანამდებობა	გვარი	ხელმოწერა
დირექტორი	გ.ბენდელიანი	
არქიტექტორი	ი.გოგოხია	
არქიტექტორი	დ.კომახიძე	
კონსტრუქტორი	ო.ქვრივიშვილი	

საპროექტო ლოგო | მისამართი

BIJI ARCHITECTURE

ო. ლორთქიფანიძის ქუჩა №2დ

მასშტაბი		
თარიღი	17.09.2017	
სტადია	ფორმატი	ფურცელი
არქიტექტურა	A-3	A-010

საპროექტო გენ.გეგმა
მ 1:500




ანაკლის 414 დებეტების ქუჩა
მუხიანის ქუჩა
მუხიანის ქუჩა
მრუნტის გზა
მრუნტის გზა
ჩ
ჩრდ
ჩრდ
ჩრდ



საქართველო. შპს "თბილსერვის ჯგუფი". GEORGIA. "TBILSERVICE GROUP" LTD
206267494

[illegible]ობი: ქ. თბილისი, მუხიანის ქუჩა №2ა		
[illegible]ექტის სახელწოდება:		
საავადმყოფო		
სტადია	**პროექტი**	**არქტ.**
თანამდებობა	გვარი	ხელმოწერა
დირექტორი	გ.ბენდელიანი	
არქიტექტორი	ი.გოგოხია	
არქიტექტორი	დ.კომახიძე	
კონსტრუქტორი	თ.ბენდელიანი	
საპროექტო ლოგო	**მისამართი**	
BIJI ARCHITECTURE BIJI ARCHITECTURE	ო. ლორთქიფანიძის ქუჩა №2დ	
მასშტაბი		
თარიღი	17.09.2017	
სტადია	ფორმატი	ფურცელი
არქიტექტურა	A-3	A-010


01.12.02.024.008
01.12.05.001.077
01 (3)
01.12.02.024.008
01.01.474
01.00.231
01.12.05.001.030
01.00.231
Msda Satellite

საქართველო
ქ. თბილისის მერია
სსიპ თბილისის არქიტექტურის სამსახური

ქალაქი თბილისი, მუხიანის ქუჩა №2ა, (ს/კ:01.12.05.001.077),
შპს "ბაზისი"-ს (ს/ნ:205279740) საკუთრებაში არსებული 5888 კვ.მ. არასასოფლო-სამეურნე
დანიშნულების მიწის ნაკვეთის და მისი მიმდებარე ტერიტორიის ტოპოგრაფიული

გეგმა

სამსახურის უშროსი:

საფუძველი:



პირობითი აღნიშვნები

WGS 1984-ის კოორდინატთა სისტემის UTM პროექცია

ძს	საცხ. შენობა		ხის ღობე	ს	წყალგაყვანილობა
ძა	არასაცხ. შენობა		ღობე	გ	გაზი
	ფარდული		ქვის კედელი	კ	კანალიზაცია
	მშენებარე შენობა		კედელი	სან	სანიაღვრე
			ფლატე	კგ	კავშირგაბმულობა
	საჰაერო ელ. ხაზი		რკინიგზა		
			სამეთვალყურეო ჭები	თგ	ელ. ქსელები გათბობა
	გარე განათება		ელ. გადამცემი ხაზი		

შენიშვნა:1) გეგმაზე დატანილია საჯარო რეესტრში რეგისტრირებული ნაკვეთის საზღვარი

2) მიწის სამუშაოების შესრულება შეათანხმეთ კომუნიკაციის წარმომადგენლებთან

შპს „ნიუ პოინტ“
საქართველო, თბილისი, საბურთალოს ქ. №44;
ტელ: +995 32 2945808; მობ: 557 704433;
Ltd „NewPoint“
44 saburTalo street, Tbilisi, Georgia,
tel: +995 32 2945808; cell phone: +995 557 704433;
www. newpoint.ge
info@newpoint.ge

დირექტორი:		გ. კირკიტაძე
აზომა:		ვ. ვირსალაძე
დახაზა:		ნ. კობაიძე
მაშტაბი: 1:500		16/07/2017 წ.