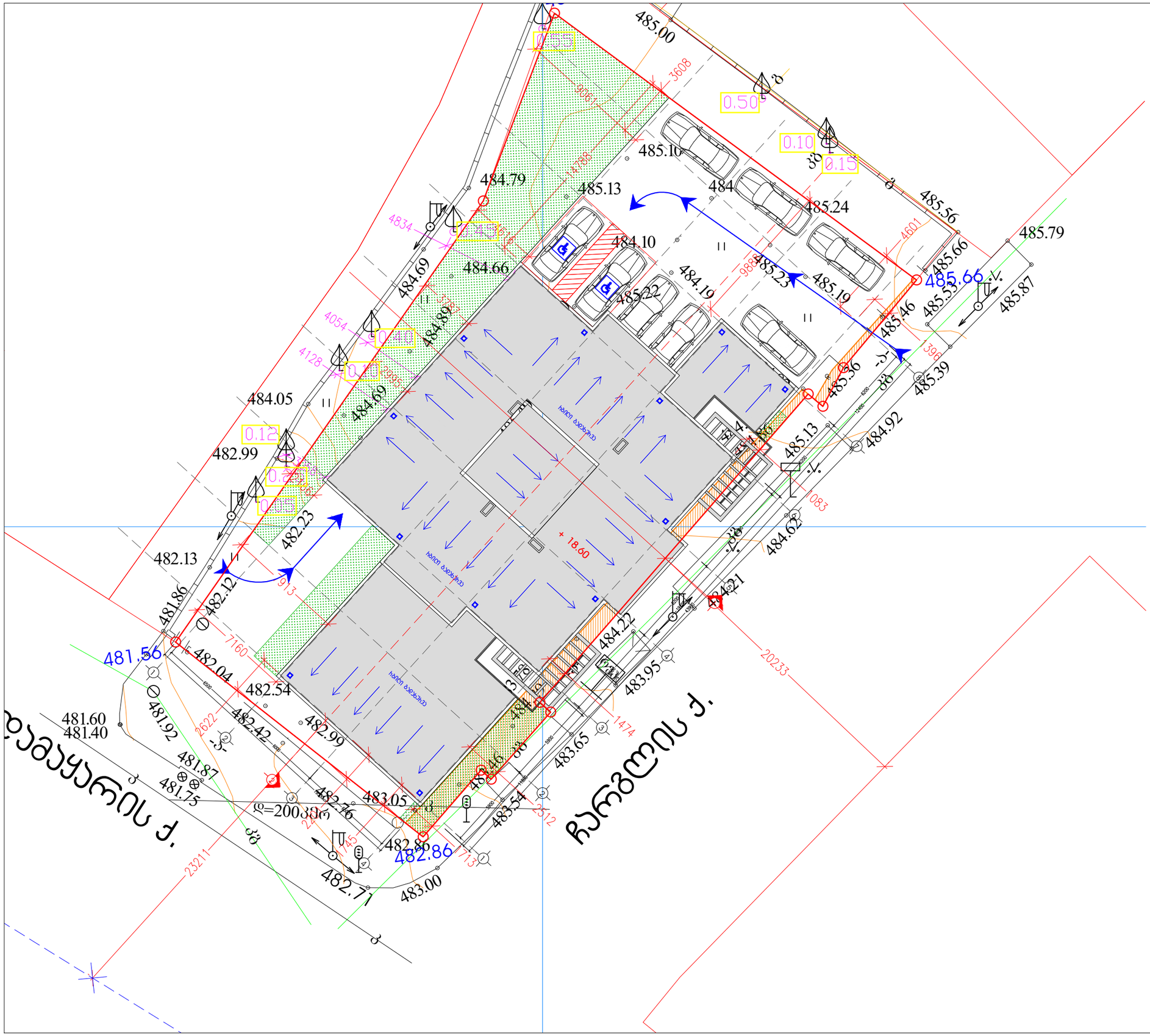

გენგეგმა მ. 1:250

ჯ-2 კოეფიციენტის საანგარიშოდ გამოვიყენე საპროექტო მიწის ნაკვეთის 1151 კ3.მ. (თანდართული ფაილის მიხედვით)
შესაბამისად ჯ-2 კოეფიციენტი შეადგენს 1518 კ3.მ. (1151 X2.14=2463.14 კ3.მ.)

საპროექტო შენობა განთავსებულია სზ-6-ში შესაბამისად სიმაღლის სხივის ანგარიშისას **Y**=0.4 გაჯით დადგენილი პირობების თანახმად

საანგარიშო სიგანე ჩარგლის ქუჩაზე შეადგენს 20.23 მეტრს, ხოლო საანგარიშო მანძილი 10.11 მეტრი, სიმაღლის მაქსიმალური ნიშნული შეადგენს 25.27 მეტრის

საანგარიშო სიგანე გუდამაყრის ქუჩაზე შეადგენს 23.21 მეტრს, ხოლო საანგარიშო მანძილი 11.60 მეტრი, სიმაღლის მაქსიმალური ნიშნული შეადგენს 29.00 მეტრის

ინდ. მეწარმე		მ. ჯაჯანაძე
არქიტექტორი		მ. ჯაჯანაძე
შემსრულა		მ. ჯაჯანაძე
კონსტრუქტორი		

მისამართი. ქ. თბილისი, ჩარგლის ქუჩა №46

არქიტექტურული ნაწილი

არქიტექტორ-დიზაინერი ი.მ მამუკა ჯაჯანაძე

სიმაღლის სქემა
მ. 1:200

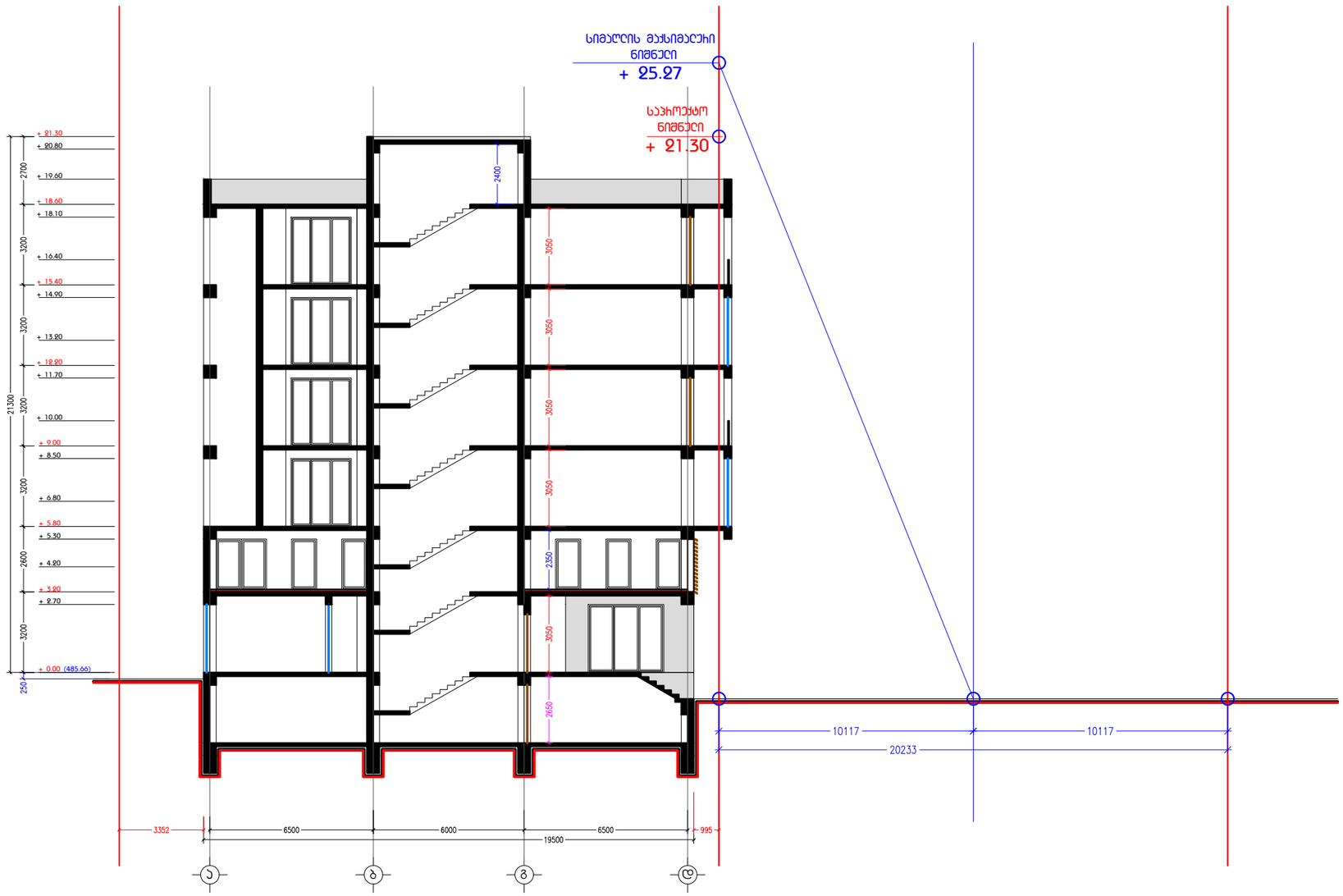

საანგარიშო სიგანე ჩარგლის ქუჩაზე შეადგენს 20.23 მეტრს,
ხოლო საანგარიშო მანძილი 10.11 მეტრი, სიმაღლის
მაქსიმალური ნიშნული შეადგენს 25.27 მეტრის

ინდ. მეწარმე		მ. ჯაჯანაძე
არქიტექტორი		მ. ჯაჯანაძე
შემსრულა		მ. ჯაჯანაძე
კონსტრუქტორი		

მისამართი. ქ. თბილისი, ჩარგლის ქუჩა №46

არქიტექტურული ნაწილი

არქიტექტორ-დიზაინერი ი.მ მამუკა ჯაჯანაძე

სიმაღლის სქემა
მ. 1:200

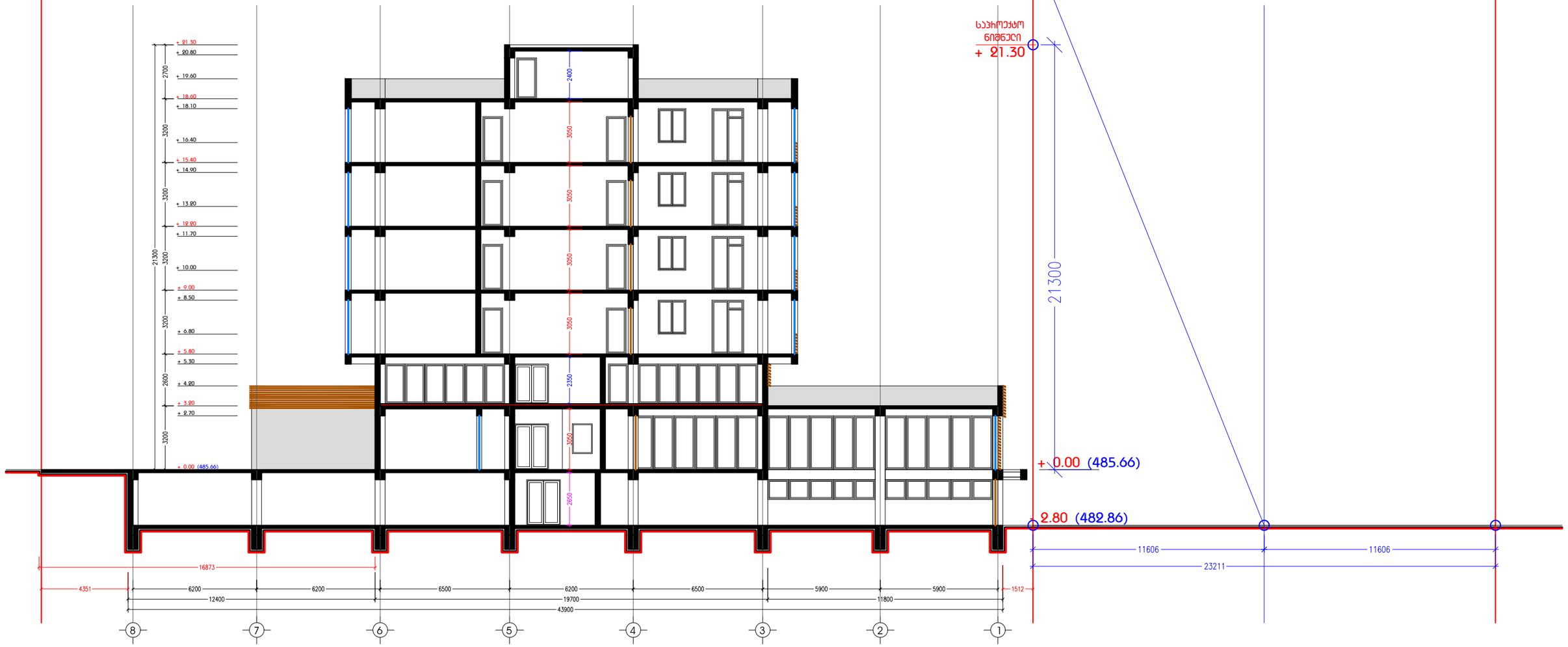

საანგარიშო სიგანე გუდამაყრის ქუჩაზე შეადგენს 23.21 მეტრს, ხოლო საანგარიშო მანძილი 11.60 მეტრი, სიმაღლის მაქსიმალური ნიშნული შეადგენს 29.00 მეტრის

ინდ. მეწარმე		მ. ჯაჯანაძე
არქიტექტორი		მ. ჯაჯანაძე
შემსრულა		მ. ჯაჯანაძე
კონსტრუქტორი		

მისამართი. ქ. თბილისი, ჩარგლის ქუჩა №46

არქიტექტურული ნაწილი

არქიტექტორ-დიზაინერი ი.მ მამუკა ჯაჯანაძე