საკადასტრო გეგმა

საჯარო რეესტრის ეროვნული სააგენტო

საკადასტრო კოდი: **01.10.14.012.010**
განცხადების ნომერი: **882016846679**
მომზადების თარიღი: **08/12/2016**

ნაკვეთის დანიშნულება: **არასასოფლო სამეურნეო**
ფართობი: **318 კვ.მ (WGS 84 / UTM zone 38N)**

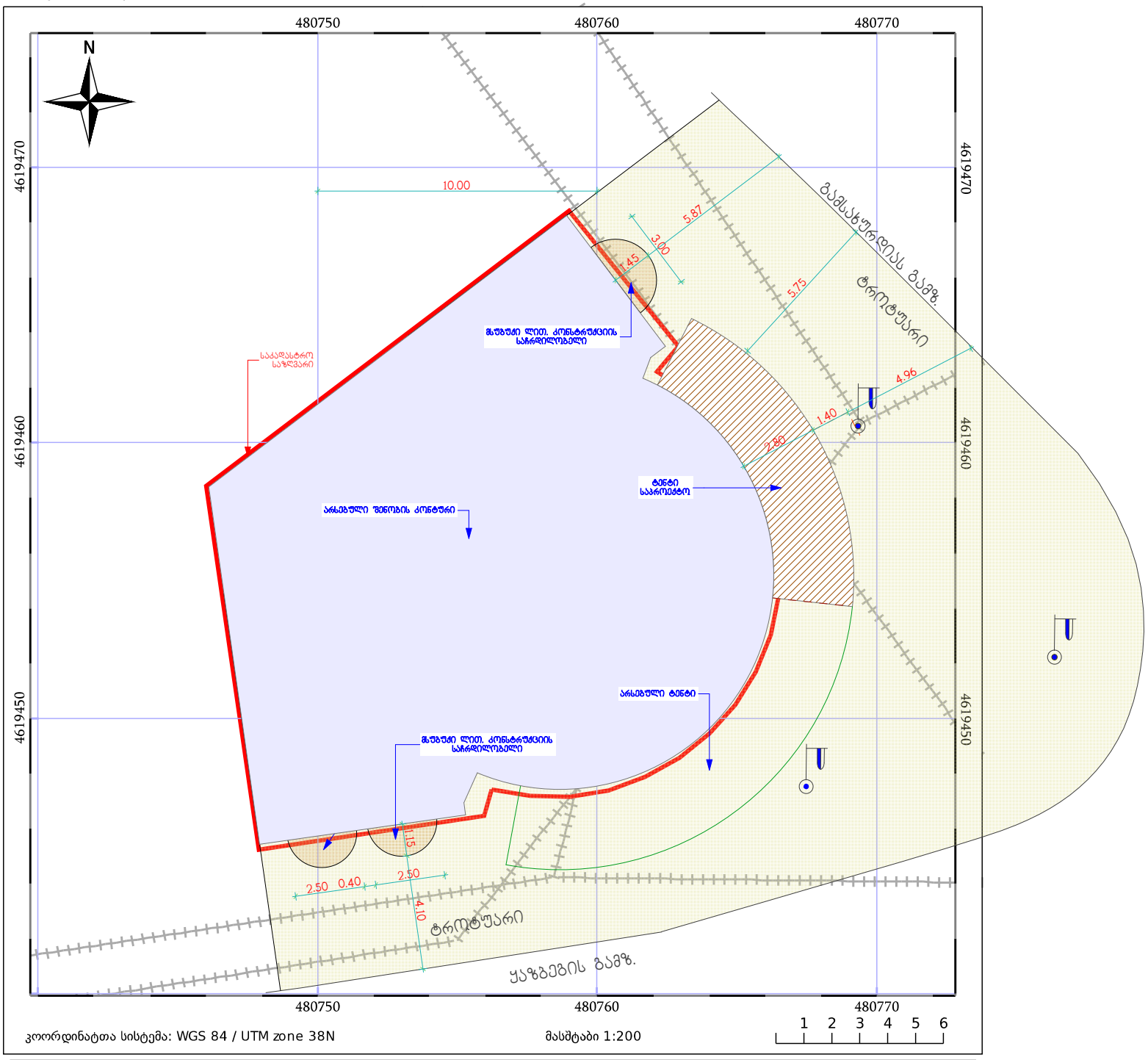

ნაკვეთის საკადასტრო საზღვარი
ხაზობრივი ნაგებობა
ტყის ფონდი
05/25 შენობა/ნაგებობა
05/25 მშენებარე ნაგებობა
ვალდებულება

ფოტომონტაჟი ერთიანი იერსახით
პეკინის გამზ. მხრიდან



ფოტომონტაჟი კეკინის გამზ. მხრიდან



ფასადი პეკინის ქ-ის მხრიდან

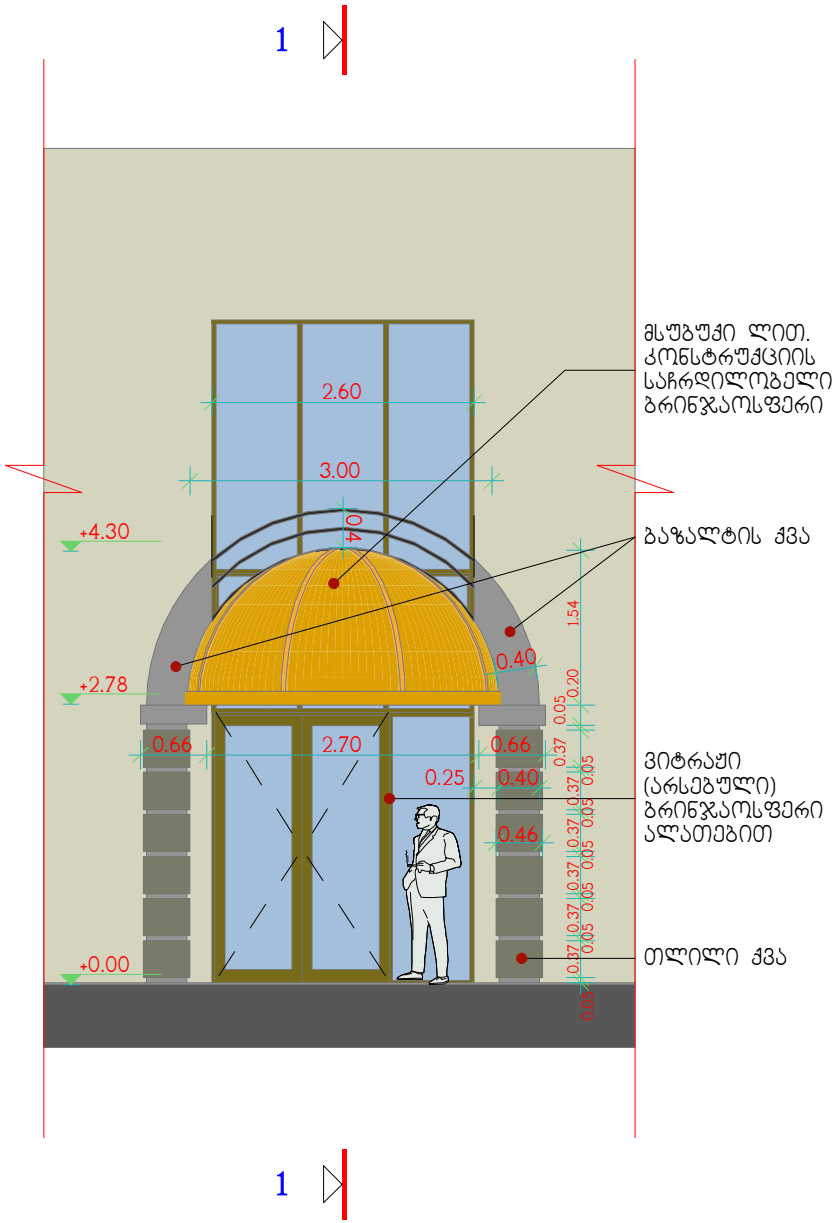

ჭრილი 1

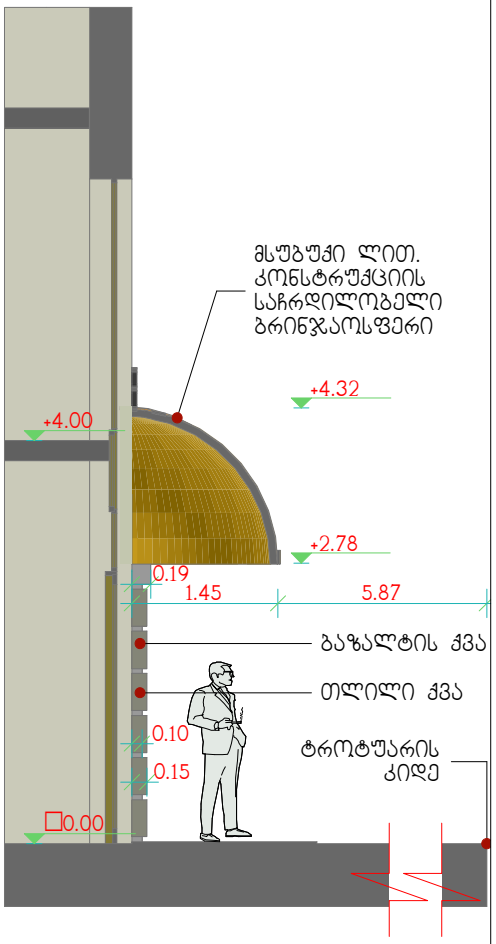

ტენტის მოწყობის სქემა

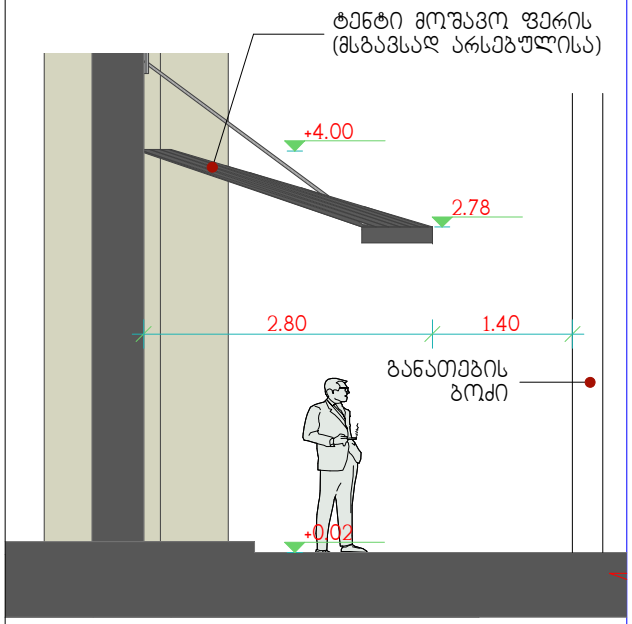

ფოტომონტაჟი ერთიანი იერსახით
ყაზბეგის გამზ. მხრიდან



ფოტომონტაჟი ყაზბეგის გამზ. მხრიდან



ფასადი ყაზბეგის ქ-ის მხრიდან

ჭრილი 2

