სამსახურის უფროსი

საქართველო
ქ.თბილისის მერია
სსიპ. ქ. თბილისის არქიტექტურის სამსახური

სიტუაციური გეგმა

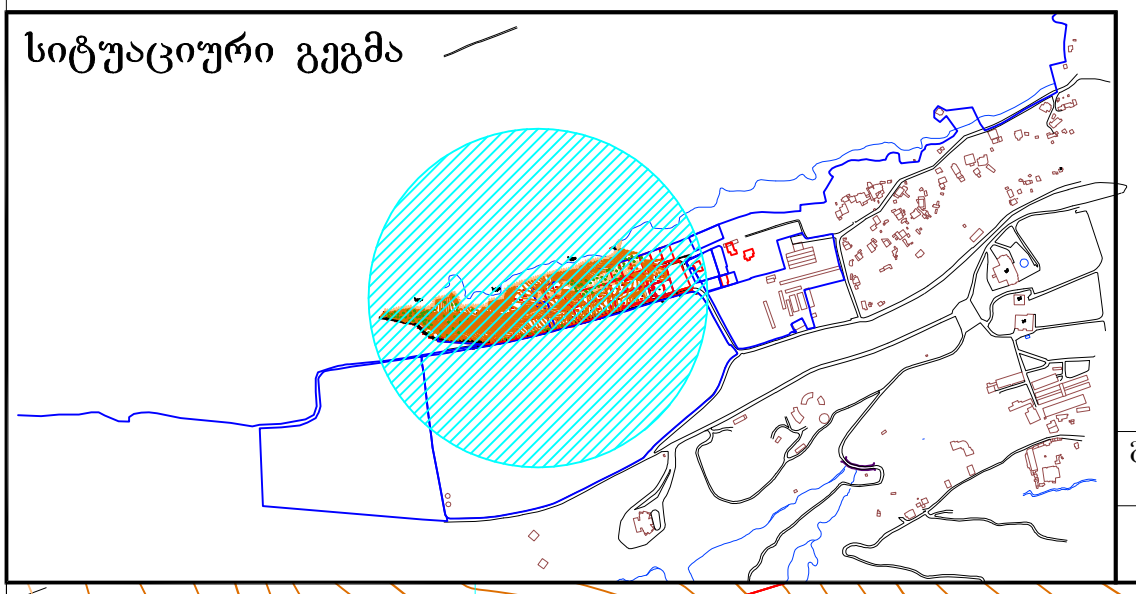

განყოფილ. უფროსი		
მთავარი სპეც.ტი		

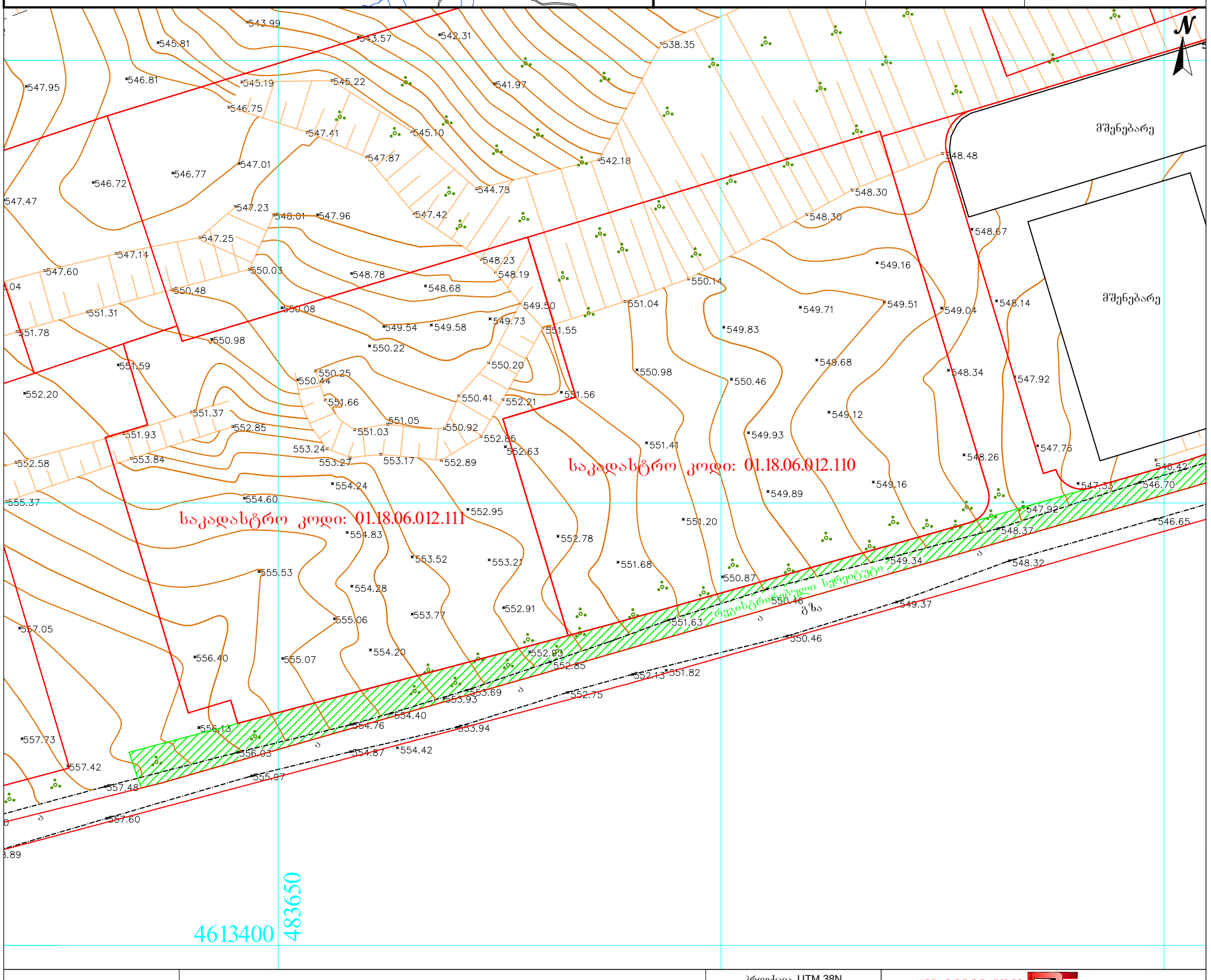

პირობითი აღნიშვნები	შენიშვნა: მიწის სამუშაოები შეათანხმეთ შესაბამის კომუნიკაციის წარმომადგენლებთან			პროექცია UTM 38N საკოორდინატო სისტემა WGS 84
მიწისქვეშა კომუნიკაციები	ნაკვეთის საზღვარი	ბუჩქი	ცოცხალი ღობე	ღობე
	შენობა	გაზონი	ხეების რიგი	ბორდიური
კანალიზაცია	არკა	სამეთვალყურეო ჭები	ტრანსფორმატორი	ბეტონი
დენის კაბელი	ფარდული	ძეგლი	რადიო ან ტელე ანძა	კედელი
	კიბე	შადრევანი	ლამპიონები	საყრდენი კედელი
გაზის მილი	ფოთლოვანი ხე	ონკანი	ელექტრო ბოძი	ბილიკი
წყლის მილი	წიწვოვანი ხე	წყარო ან ჭა	რკინიგზა	გზის კონტური
	ხეხილის ხე	ბენზინგასამართი სადგური	იზოჰიფსი	ფლატე
კავშირგაბმულობა	პალმა	მაღალი ძაბვის გადამცემი	მთავარი იზოჰიფსი	წყლის კონტური

შპს „პრივატტექსერვისი"
Ltd "PRIVATTEKSERVISI"
ქ. თბილისი, დელაფის პარკის მიმდებარე ტერიტორია
მობ: +995 514-44-11-41.
E-mail: zviadiw@gmail.com

დირექტორი		ზ. წიკლაური
კომპ. პროექტირების		ზ. წიკლაური
აზომვ.		ლ. ნიტაიშვილი
	მაშტაბი 1:500	26.10.2017

ქ. თბილისი, დასახლება ოქროყანა, ნაკვეთი №01.18.06.012.111
მრავალბინიანი საცხოვრებელი სახლის პროექტი

გენ-გეგმა. მ 1:500

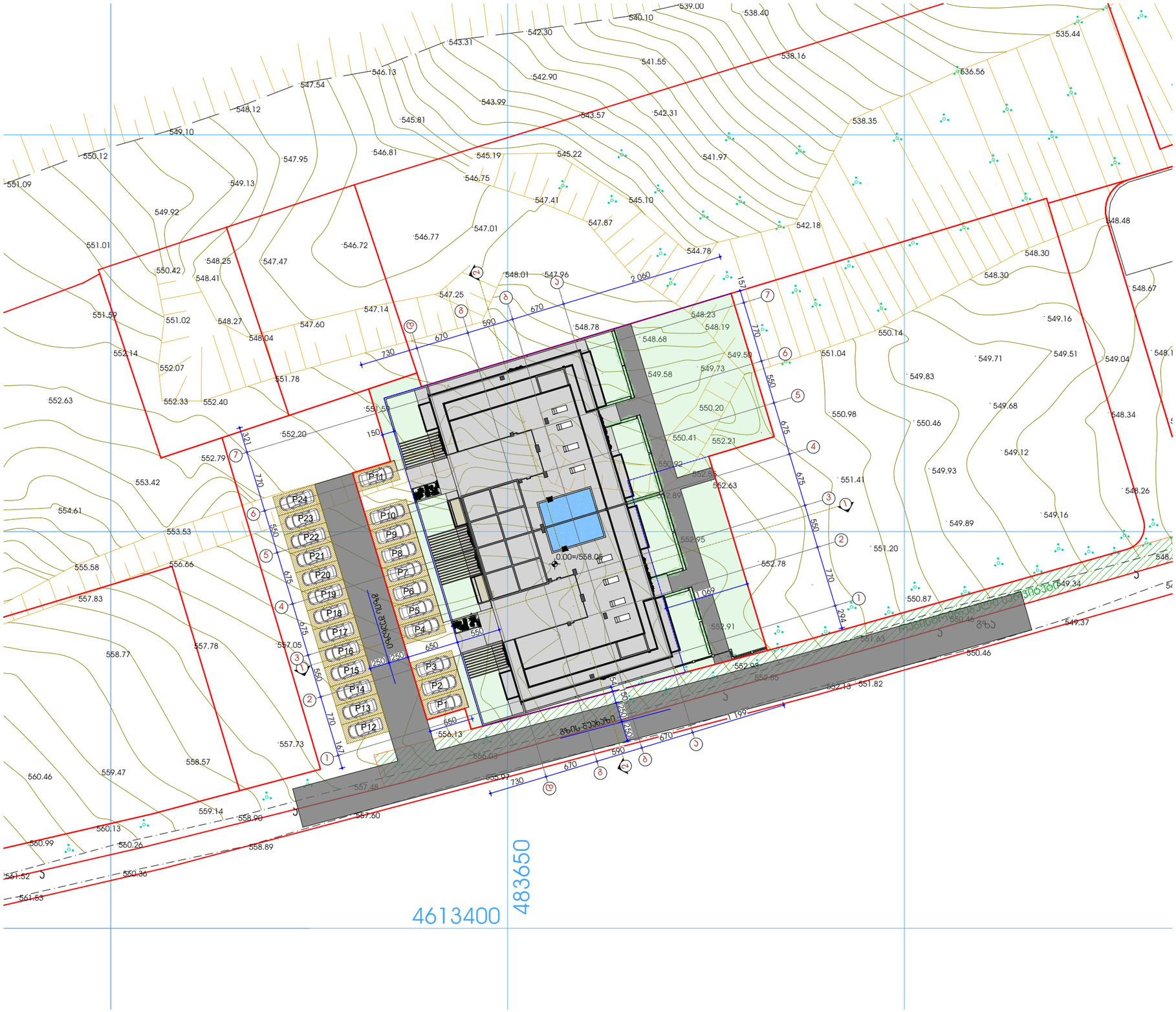

ფორმატი A-3

თბილისი-2017

დაკვეთა №

ექსპლიკაცია

პირობითი ნიშნები

- ღერძის ხაზი
- ჭრილის ხაზი
- საკადასტრო საზღვარი
- განაშენიანების რეგულირების ხაზი
- 0.00 ნიშნული

შენიშვნები

შენობის 0.00 ნიშნული შეესაბამება აბსოლიტურ ნიშნულს 558.05

დამკვეთი:

შ.პ.ს "ირნანისი ვილა რეზიდენსი"

მისამართი:

ქ. თბილისი, დასახლება ოქროყანა, ნაკვეთი №01.18.06.012.111

პრ. სახელწოდება:

მრავალბინიანი საცხოვრებელი სახლის პროექტი

თანამდებობა	გვარი	ხელმოწერა	თარიღი
პრ. მთ.არქიტექტორი	გ. გეგეჭკორი		
პრ. ავტორი	გ. გეგეჭკორი		
შესრულა	გ. გეგეჭკორი		

მასშტაბი	1:500
თარიღი	2017

ნახაზი: გენ-გეგმა

სტადია	ფურცელი	ფურცლები
პ.		