
ლითონის მილკვადრატი 100X100
ალუმინის ვიტრაჟი
ალუკაბონდი
მოცულობითი მანათობელი ლაითბოქსი
მიუხედავი ბათქაში
მოცულობითი მანათობელი ლაითბოქსი (ორგმინა)
ალუკაბონდი
ალუმინის ვიტრაჟი
JS-155-SJ
ACY-665
04/09/2017

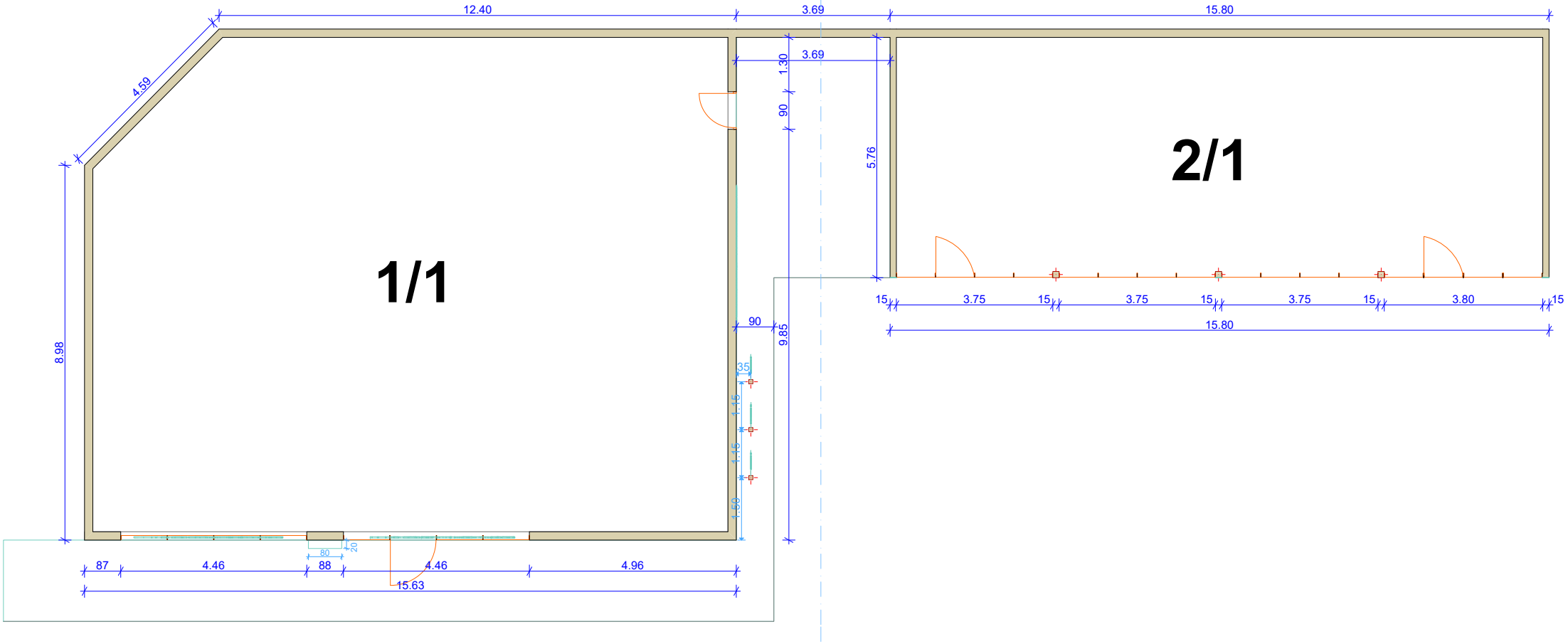
12.40
3.69
15.80
4.59
3.69
1.30
90
5.76
1/1
2/1
8.98
90
9.85
35
1.15
1.15
1.60
15
3.75
15
3.75
15
3.75
15
3.80
15
15.80
80
20
87
4.46
88
4.46
4.96
15.63

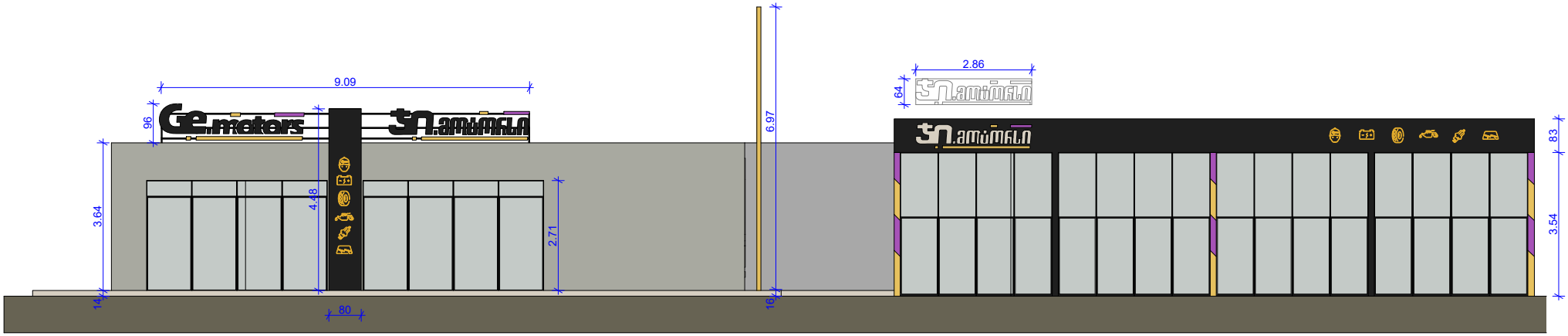
9.09
96
3.64
4.48
2.71
14
80
6.97
16.1
2.86
64
83
3.54

საქართველოს იუსტიციის სამინისტრო

საჯარო რეესტრის ეროვნული სააგენტო

საკადასტრო გეგმა

მიწის ნაკვეთის საკადასტრო კოდი: *01.14.03.039.026*

განცხადების რეგისტრაციის ნომერი: 882013644424

მიწის ნაკვეთის ფართობი: *395* კვ.მ.

დანიშნულება: *არასასოფლო-სამეურნეო*

მომზადების თარიღი 30.12.13

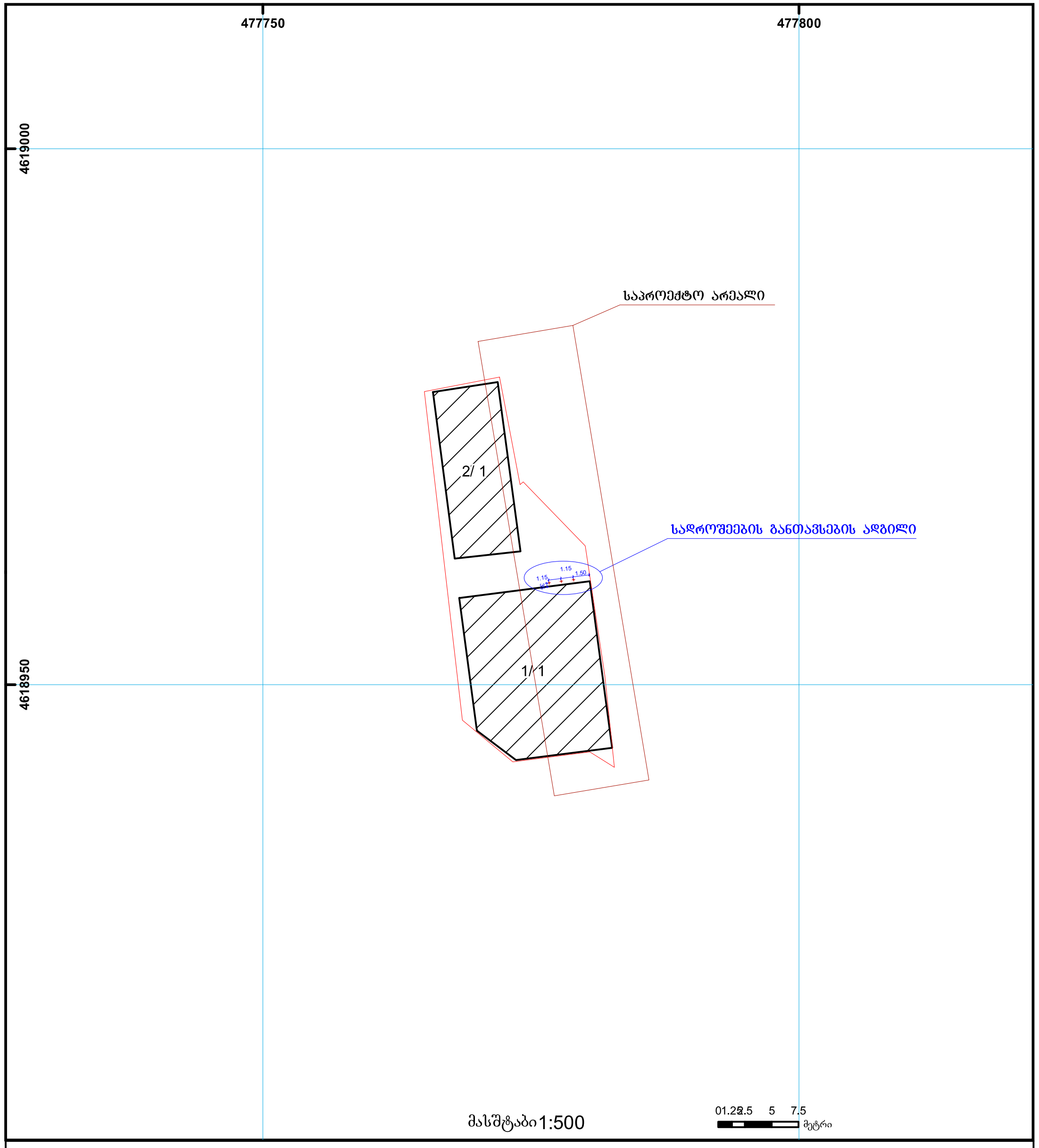

01/2 შენობა-ნაგებობა, პირობითი ნომერი/სართულიანობა

ვალდებულება

ხაზობრივი ნაგებობა

მიწის ნაკვეთის საკადასტრო საზღვარი

მშენებარე ნაგებობა

მიწისქვეშა ნაგებობა

UTM (საერთაშორისო)