საპროექტო ფოტომონტაჟი №1



საპროექტო ფოტომონტაჟი №2



შენობის არსებული გეგმა მ. 1:50

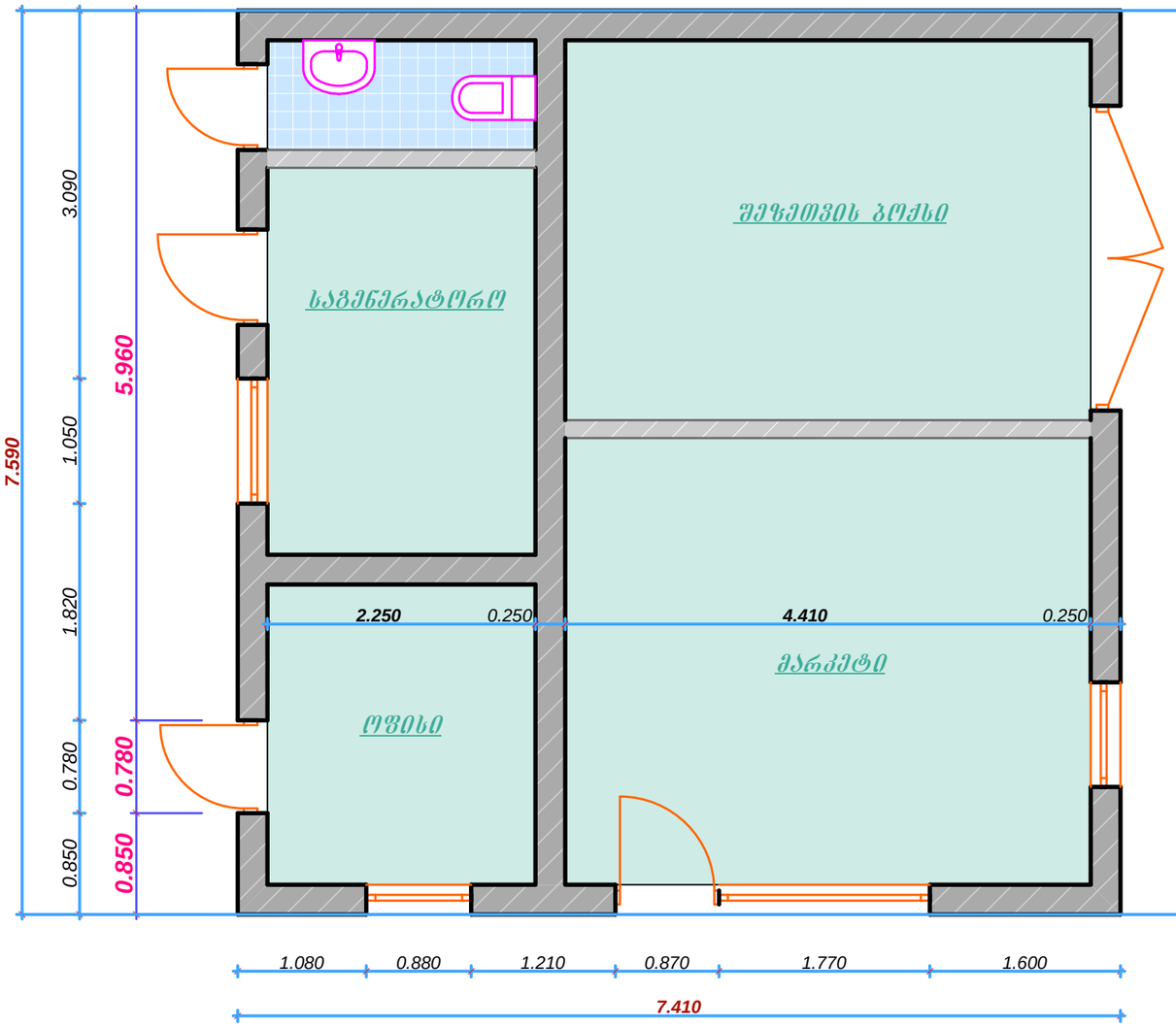

შენობის საპროექტო გეგმა მ. 1:50

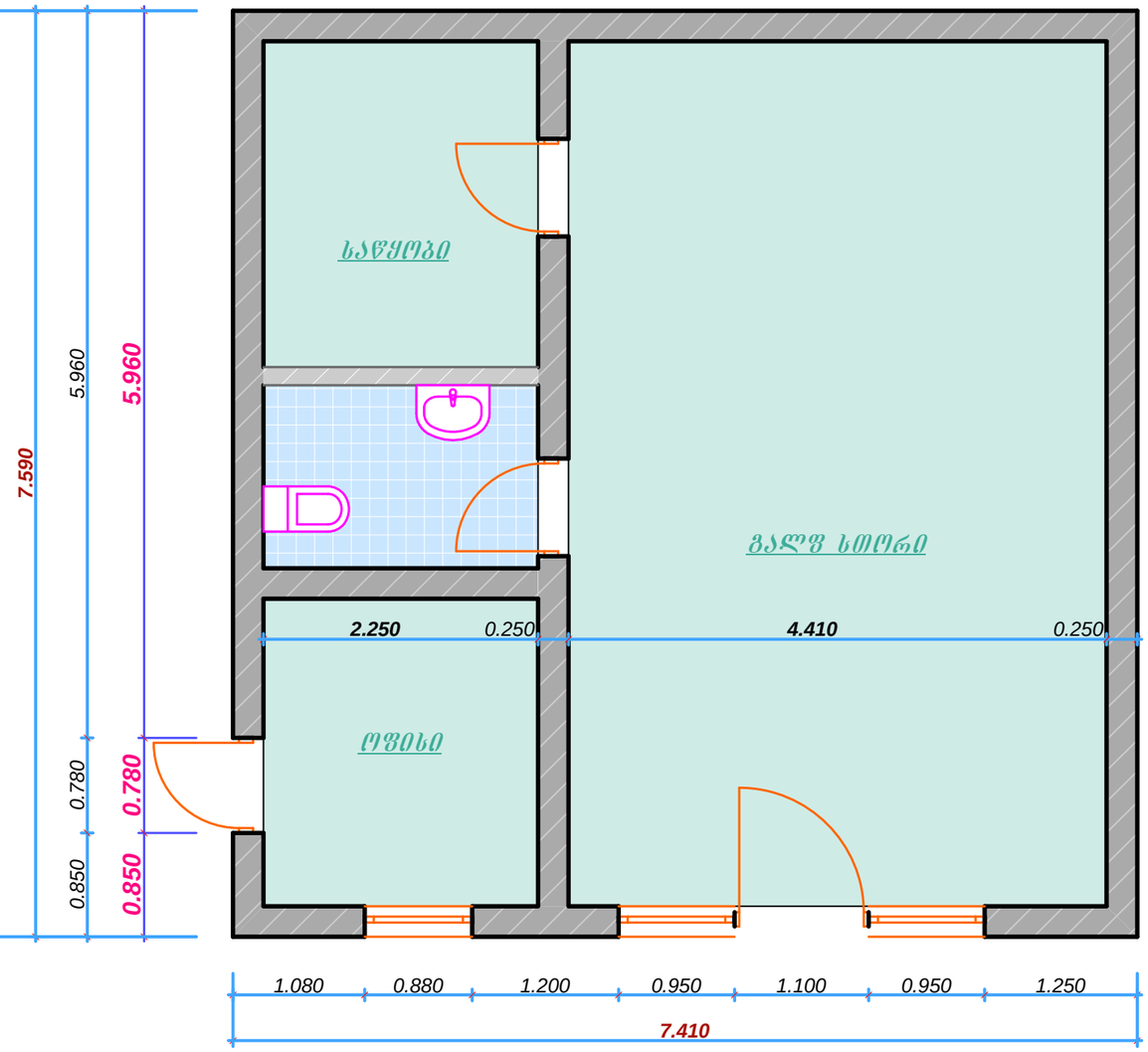

შენიშვნა: კედლები მუქი ფერით აღნიშნულია - მზიდი
კედლები ღია ფერით აღნიშნულია - არამზიდი(ტიხარი)

საქართველოს იუსტიციის სამინისტრო
საჯარო რეესტრის ეროვნული სააგენტო

საკადასტრო გეგმა

მიწის ნაკვეთის საკადასტრო კოდი: *01.13.01.015.050*
განცხადების რეგისტრაციის ნომერი*882010548888*
მიწის ნაკვეთის ფართობი: *648* კვ.მ.
დანიშნულება: *არასასოფლო-სამეურნეო*
მომზადების თარიღი 07.04.10

საპროექტო გეგმა მ. 1:500
(საკადასტრო გეგმაზე)

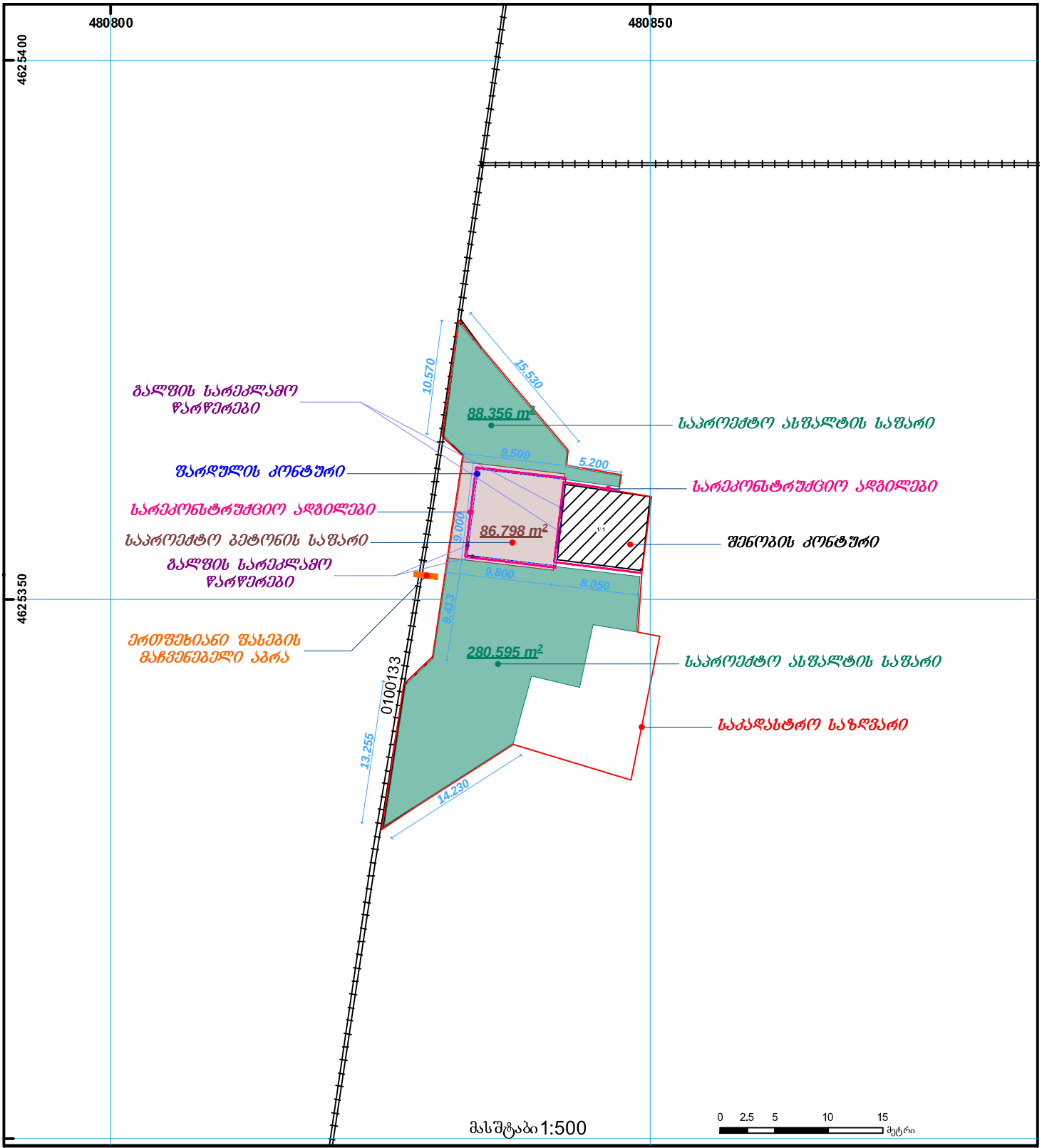

01/2 შენობა-ნაგებობა, პირობითი ნომერი/სართულიანობა
ვალდებულება
ხაზობრივი ნაგებობა
მიწის ნაკვეთის საკადასტრო საზღვარი
მშენებარე ნაგებობა
მიწისქვეშა ნაგებობა
UTM (საერთაშორისო) სისტემის კოორდ.

საჯარო რეესტრის ეროვნული სააგენტო თბილისი 0102 წმ. ნიკოლოზის/ნ. ჩხეიძის ქ. 2 ტელ.: (995 32) 91 04 27; ფაქსი: (995 32) 91 03 41
საჯარო რეესტრის ეროვნული სააგენტო თბილისი დ. აღმაშენებლის გამზ. 89/24 ტელ: (995 32) 94 13 65
www.napr.gov.ge