საკადასტრო გეგმა

საჯარო რეესტრის ეროვნული სააგენტო

საკადასტრო კოდი: 01.14.12.003.055

განცხადების ნომერი: 882016743640

მომზადების თარიღი: 02/11/2016

ნაკვეთის დანიშნულება: არასასოფლო სამეურნეო

ფართობი: 3000 კვ.მ (WGS 84 / UTM zone 38N)

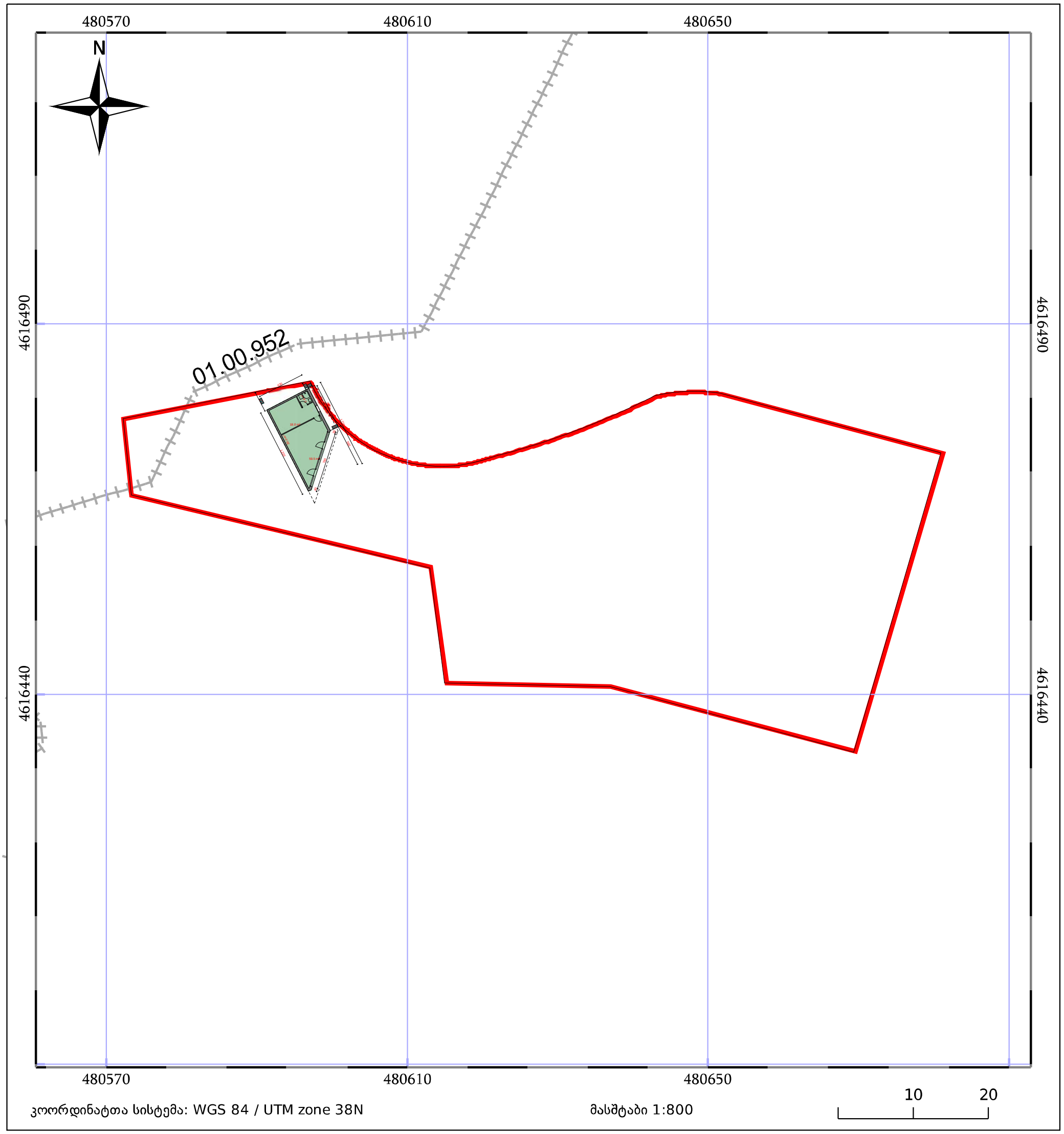

კოორდინატთა სისტემა: WGS 84 / UTM zone 38N

მასშტაბი 1:800

10 20

ნაკვეთის საკადასტრო საზღვარი

ხაზობრივი ნაგებობა

ტყის ფონდი

05/25 შენობა/ნაგებობა

05/25 მშენებარე ნაგებობა

ვალდებულება

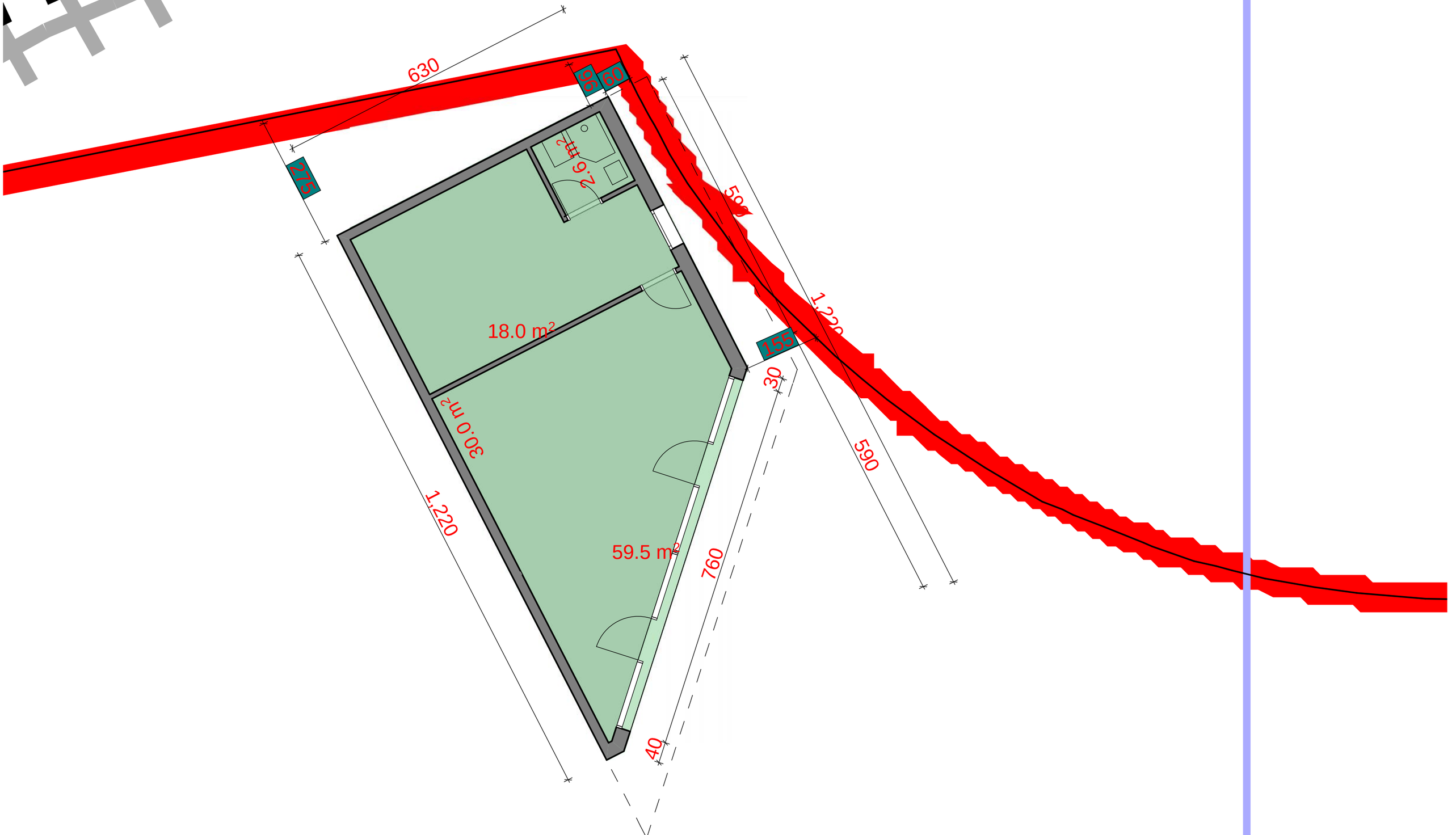
630
60
60
275
9.2 m²
18.0 m²
30.0 m²
59.5 m²
1,220
760
590
1,220
155
30
590
40

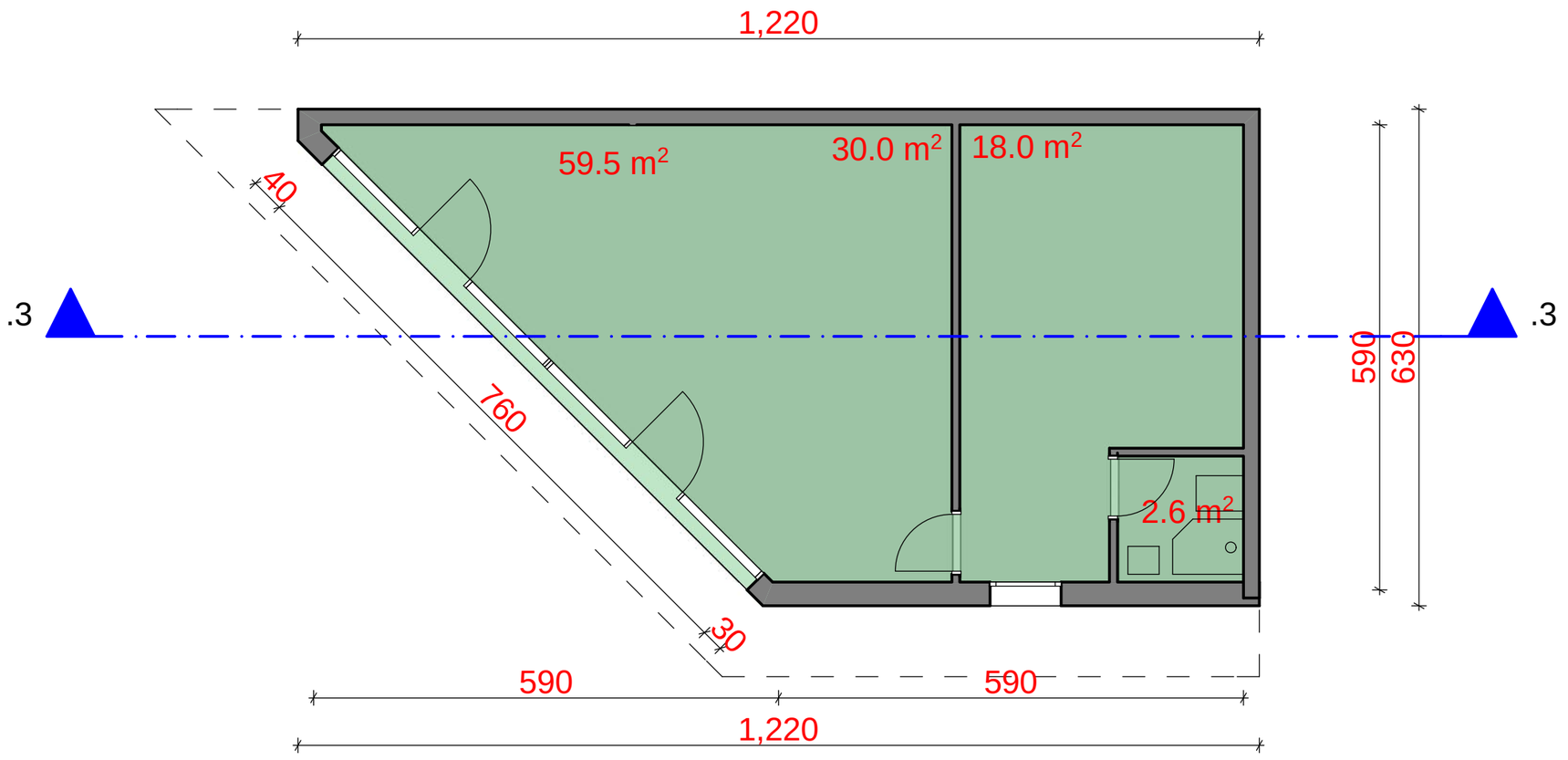

შენობის საერთო ფართი
59.5 კვ.მ.

შენობის ფართი

59.5 m²

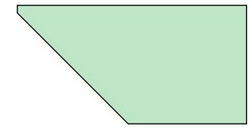

საპროექტო ორგანიზაცია
არქიკოლეგიუმი

ქ. თბილისი
უნივერსიტეტის ქ. 52
ტელ: 579940644

პროექტის დასახელება

ქ. თბილისში,
შატბერაშვილის
და კეკელიძის ქუჩის
მიმდებარედ
(ნაკვ. 3/55) 1 კლასის
შენობის პროექტი

ნახაზი

I სართული
0.00 ნიშნულზე

მთავარი არქიტექტორი
თამაზი მურვანიძე

ავტორი
ალექსანდრე მურვანიძე

შეასრულა
ალექსანდრე მურვანიძე

მასშტაბი 1:100

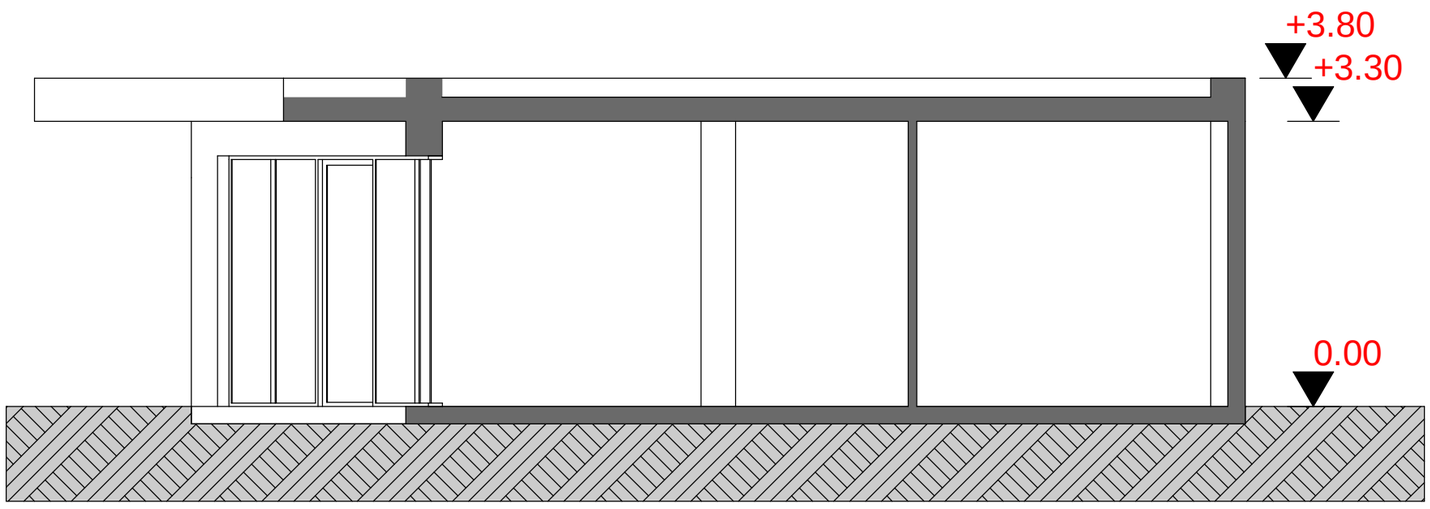

შენობის საერთო ფართი
59.5 კვ.მ.

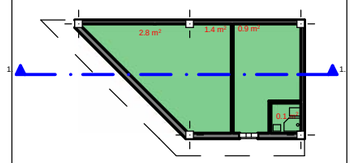

საპროექტო ორგანიზაცია
არქიპოლებიუმი

ქ. თბილისი
უნივერსიტეტის ქ. 52
ტელ: 579940644

პროექტის დასახელება

ქ. თბილისში,
შატბერაშვილის
და კეკელიძის ქუჩის
მიმდებარედ
(ნაკვ. 3/55) 1 კლასის
შენობის პროექტი

ნახაზი

ჭრილი

მთავარი არქიტექტორი
თამაზი მურვანიძე

ავტორი
ალექსანდრე მურვანიძე

შეასრულა
ალექსანდრე მურვანიძე

მასშტაბი **1:100**