RA - პროექტი

სავაჭრო-საგამოფენო პავილიონზე ჯიბისა და ლიფტის დაშენება ბელიაშვილის ქ-სა და მტკვრის მარჯვენა სანაპ. გადაკვეთა





არქიტექტორი - რევაზ ავალიშვილი

საპროექტო სავაჭრო საგამოფენო პავილიონი

სიტუაციური გეგმა



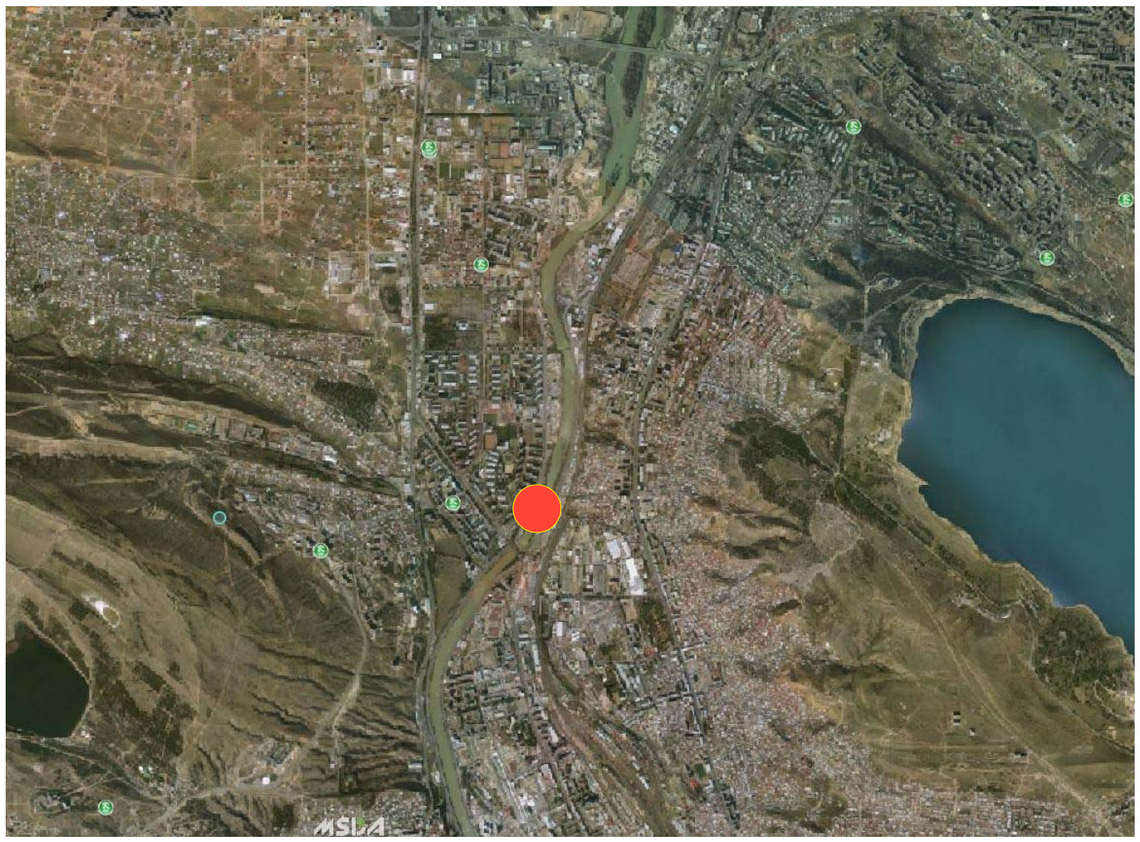



არსებული სიტუაციის ფატოგადალების წერტილები













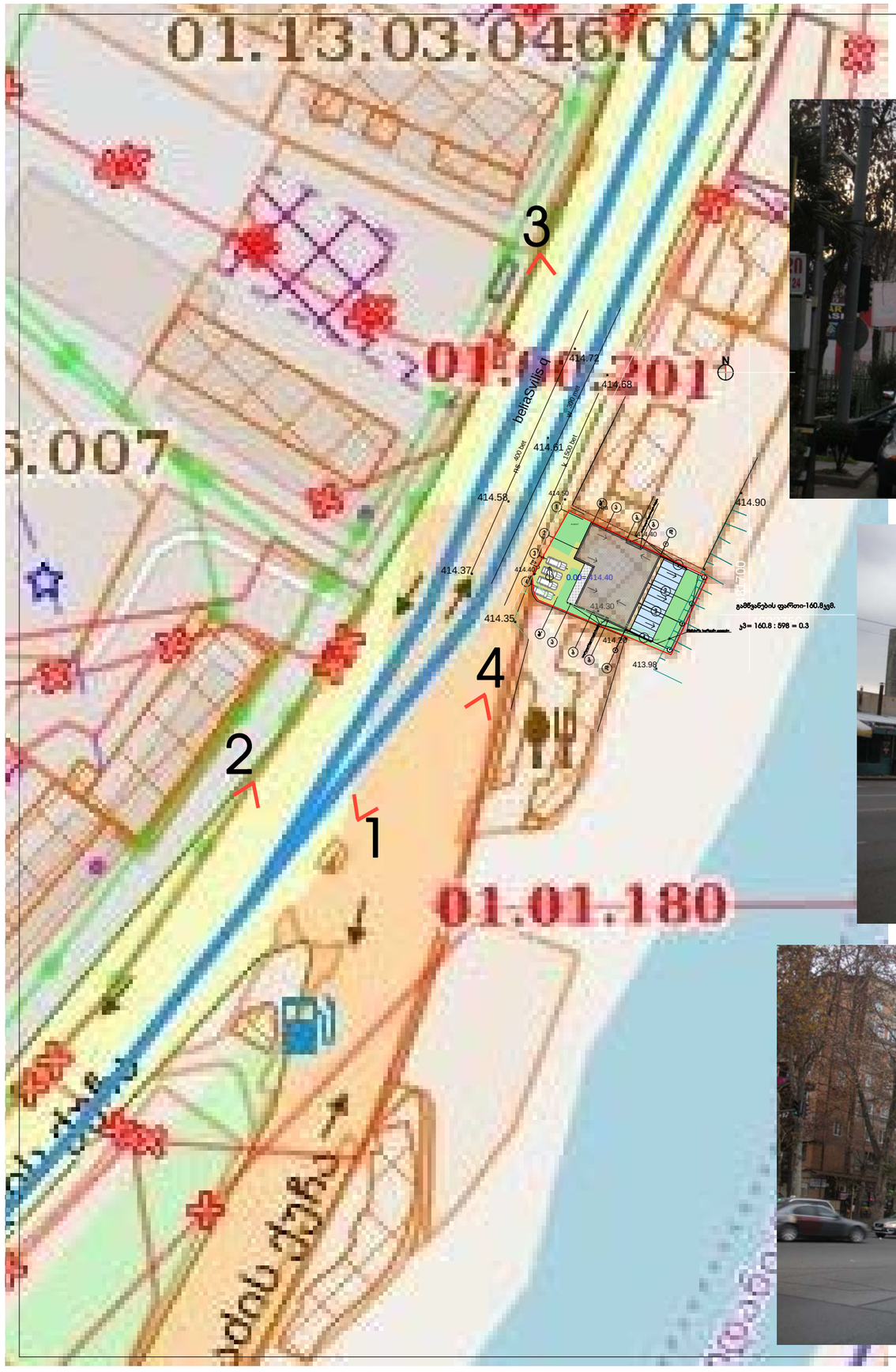

არსებული ხედი აჯაჯი ბაქრაძის ქ-ზე







არსებული ხედები ბელიაშვილის ქ-ზე





ხედი დიღმის ხიდიდან

1







2





არსებული სავაჭრო-საგამ. პავილიონის ხედები სხვადასხვა რაკურსით

არსებული 8 სართ. საცხ.კორპუსები ბელიაშვილის ქ-ზე









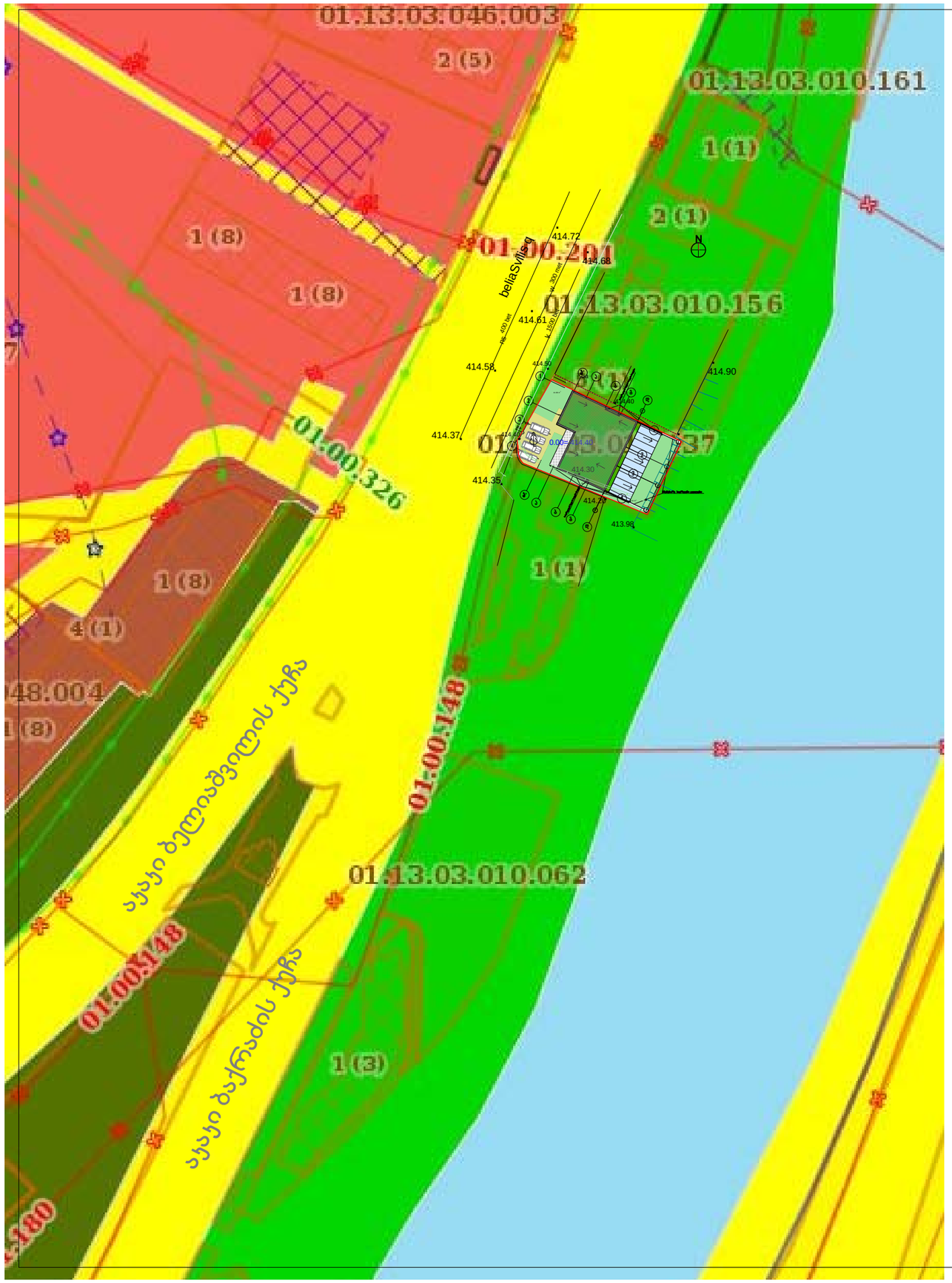

ფუნქციური ზონები

- სარეკრეაციო ზონა-2 (რზ-2)
კ1-0,2; კ2-0; კ3-0,8

- საცხოვრებელი ზონა-6 (სზ-6)
კ1-0,5; კ2-2,5; კ3-0,1

- საზოგადოებრივ-საქმიანი ზონა-1(სსზ-1)
კ1-0,7; კ2-3,5; კ3-0,1

- სარეკრეაციო ზონა-1 (რზ-1)
კ1-0; კ2-0; კ3-0

- სატრანსპორტო ზონა-1 (ტზ-1)
კ1-0; კ2-0; კ3-0

სავაჭრო-საგამოფენო პავილიონის შეთანხმებული პროექტის ფოტო-მონტაჟი ბელიაშვილის ქ-ის მხრიდან



სავაჭრო-საგამოფენო პავილიონის საპროექტო ფოტო-მონტაჟი ბელიაშვილის ქ-ის მხრიდან



შეთანხმებული სავაჭრო-საგამოფენო პავილიონის ფასადი ღერძ. 1-4



საპროექტო სავაჭრო-საგამოფენო პავილიონის ფასადი ღერძ. 1-4



საპროექტო სავაჭრო-საგამოფენო პავილიონის ფასადი ღერძ. 1-4

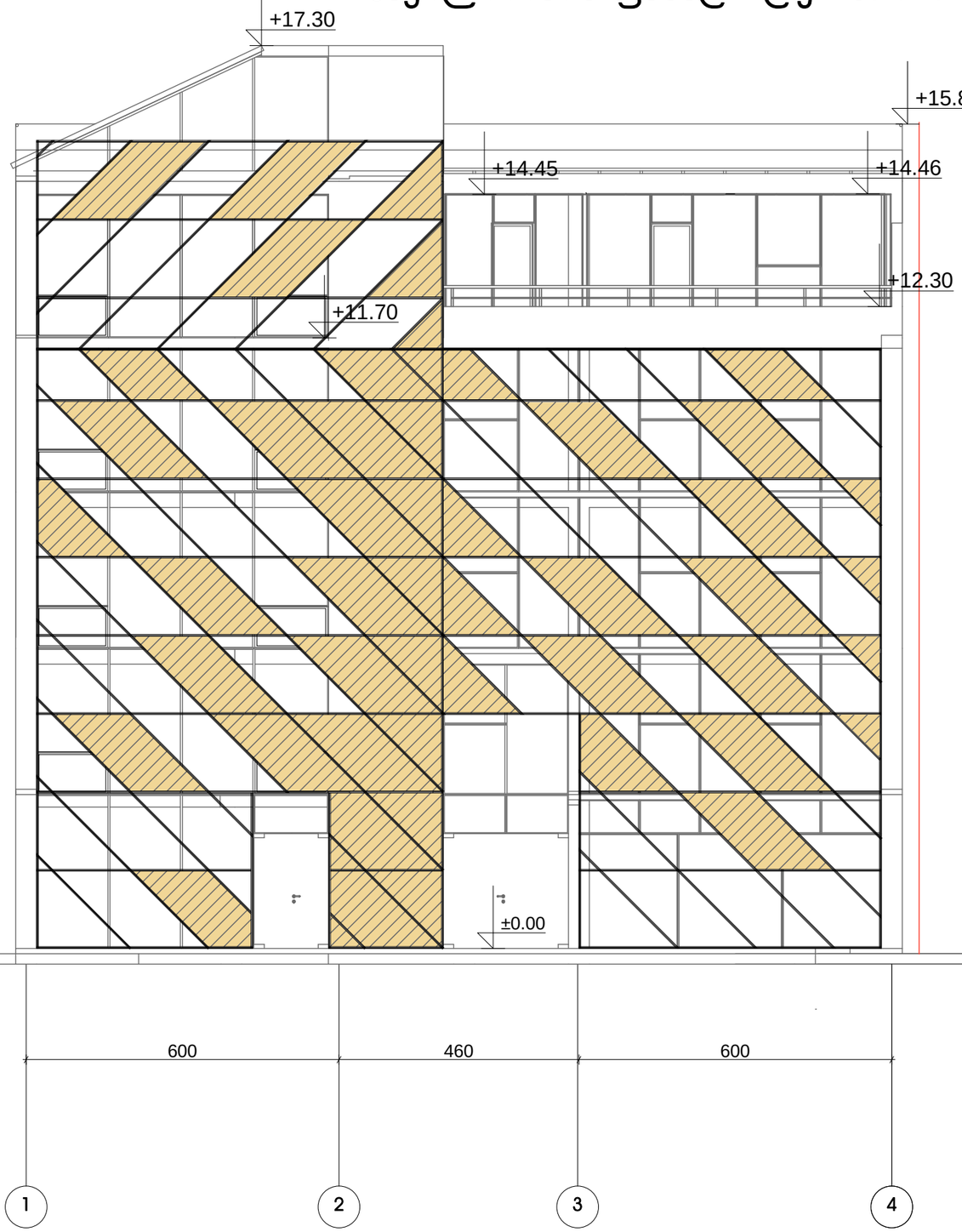

შეთანხმებული სავაჭრო-საგამოფენო პავილიონის ფასადი ღერძ. 1-4

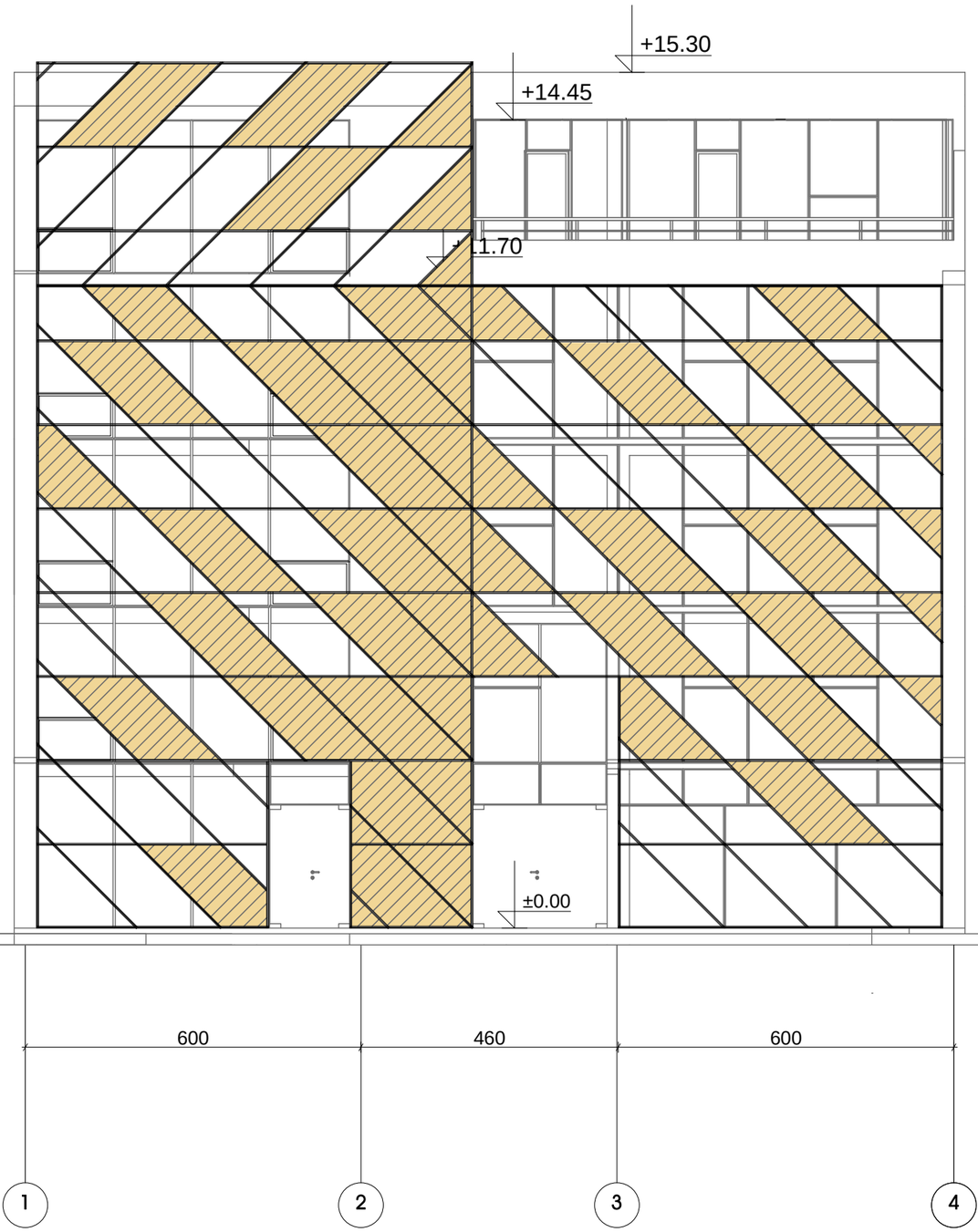

შეთანხმებული სავაჭრო-საგამოფენო პავილიონის ფასადი ბელიაშვილის ქ-ის დასაწყისის მხრიდან

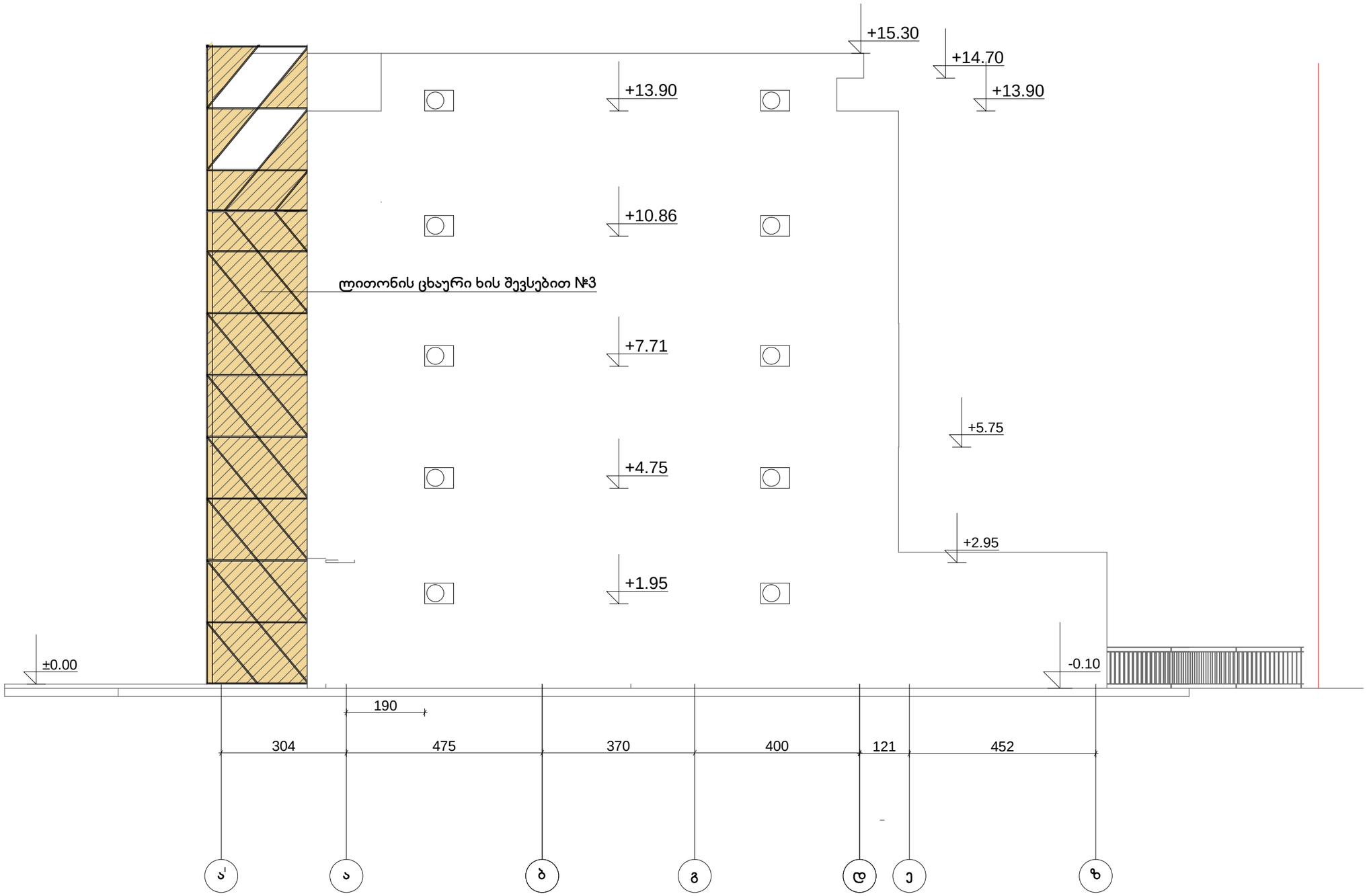

საპროექტო სავაჭრო-საგამოფენო პავილიონის ფასადი ბელიაშვილის ქ-ის დასაწყისის მხრიდან

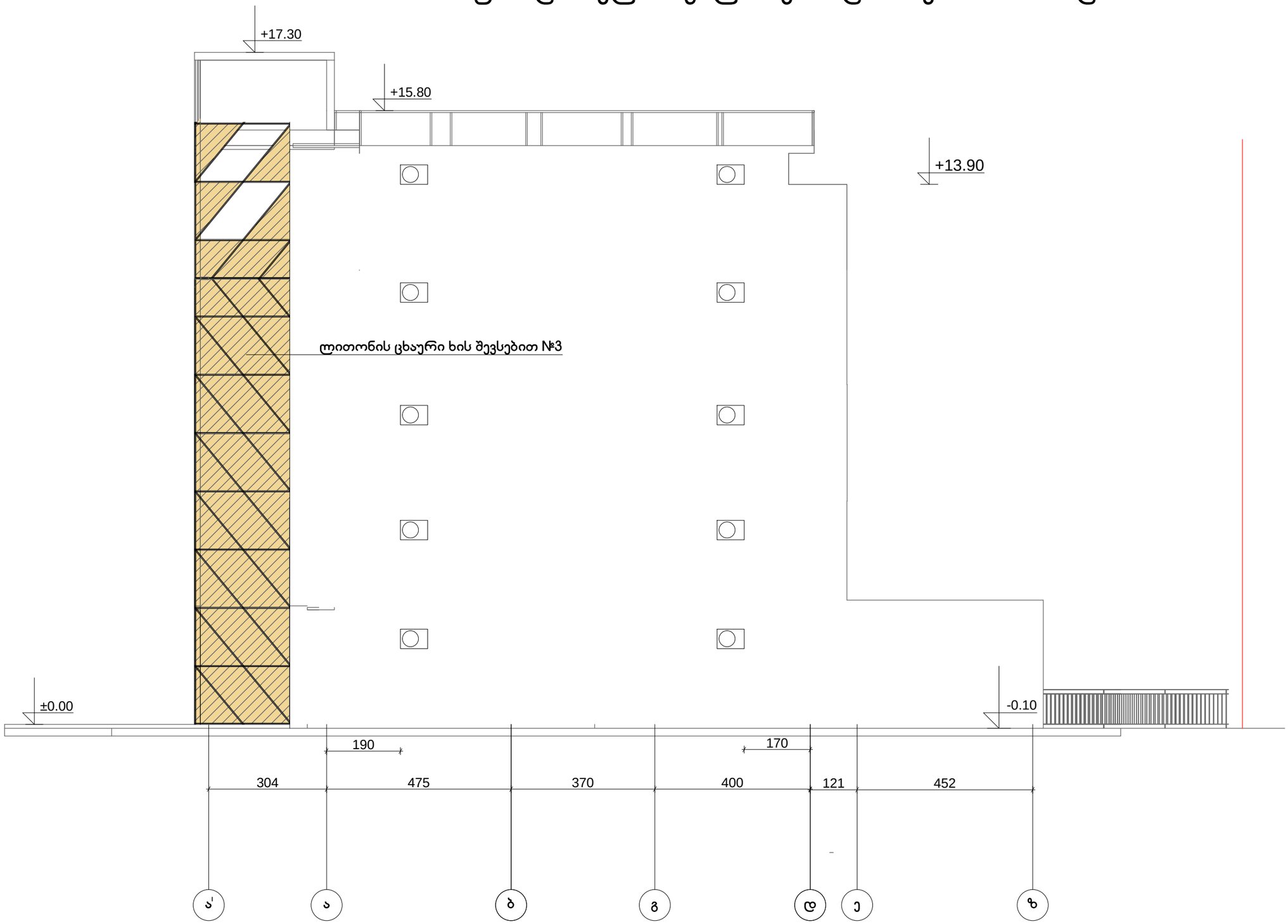

განშლა ბელიაშვილის ქუჩაზე

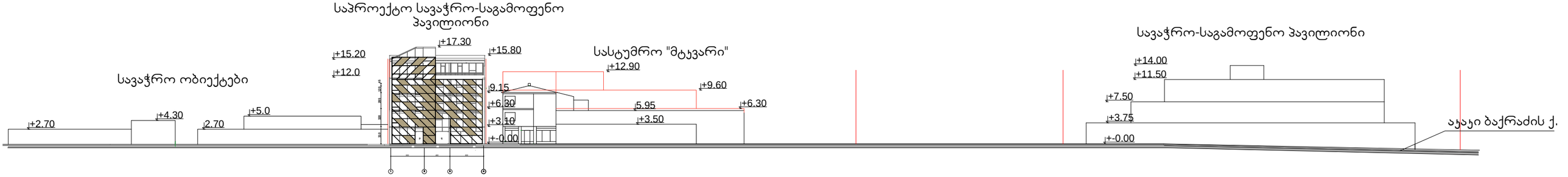

25.01.12 № 12/16 57

თბილისის არქიტექტურა

№

მოქ. ოლეგ ბიჭიაშვილს, ბადრი ბაციაშვილს
მის. ქ. თბილისი, დიდუბის I შესახვევი №2, ბინა №17
ტელ. 599 27 50 61

ბატონო ოლეგ,

ბატონო ბადრი,

თქვენი **06.01.12 №12/1651-13** განცხადების პასუხად, რომლითაც ითხოვთ ქ. თბილისში, დიდუბე-ჩუღურეთის რაიონში, ბელიაშვილისა და მდინარე მტკვრის მარჯვენა სანაპიროს გადაკვეთაზე არსებულ მიწის ნაკვეთებზე (საკადასტრო კოდი: №№01.13.03.010.005, 01.13.03.010.028) სავაჭრო-საგამოფენო პავილიონისა და სასტუმროს განთავსების მიზნით, სიმაღლის მომატებას, გაცნობებთ, რომ აღნიშნული საკითხი განიხილა "ქალაქ თბილისის ტერიტორიების გამოყენებისა და განაშენიანების რეგულირების საკითხთა კომისიის" 2011 წლის 10 იანვრის №1 სხდომამ, რომლის დასკვნის საკითხს მიეცა დადებითი შეფასება და სიმაღლე მოიმატა H=15,2 მეტრით. დანართის სახით გიგზავნით ზემოთ აღნიშნული სხდომის ოქმიდან ამონარიდს. ასევე გაცნობებთ, რომ ამ დოკუმენტაციის ციფრული ვერსია შეგიძლიათ იხილოთ პორტალზე: www.tbilisi.gov.ge/ ჩანართი – თბილისის არქიტექტურა და აგრეთვე www.tbilisi.gov.ge/architect/.

დანართი 1: "ქალაქ თბილისის ტერიტორიების გამოყენებისა და განაშენიანების რეგულირების საკითხთა კომისიის" 2011 წლის 10 იანვრის №1 სხდომის ოქმიდან ამონარიდი.

პატივისცემით,

ქ. თბილისის მერიის სსიპ
თბილისის არქიტექტურის
სამსახურის სპეციალისტი **ს. ნინიძე**

თბილისის მერიის საჯარო სამართლის იურიდიული პირი
" თბილისის არქიტექტურის სამსახური"
საქართველო, თბილისი 0160 ქ. შარტავას 7
ტელ. (+995 32) 272 22 22 ფაქს. (+995 32) 237 82 24
architect@tbilisi.gov.ge
urban.tbilisi.gov.ge
უფრო მეტი - tbilisi.gov.ge/architect