Sps MAGNITUDE

misamarTi: sanapiros q. # 2 a
III sad, lsarTuli tel: 2934017

topografiuli gegma

N

S

Remove Watermark Now

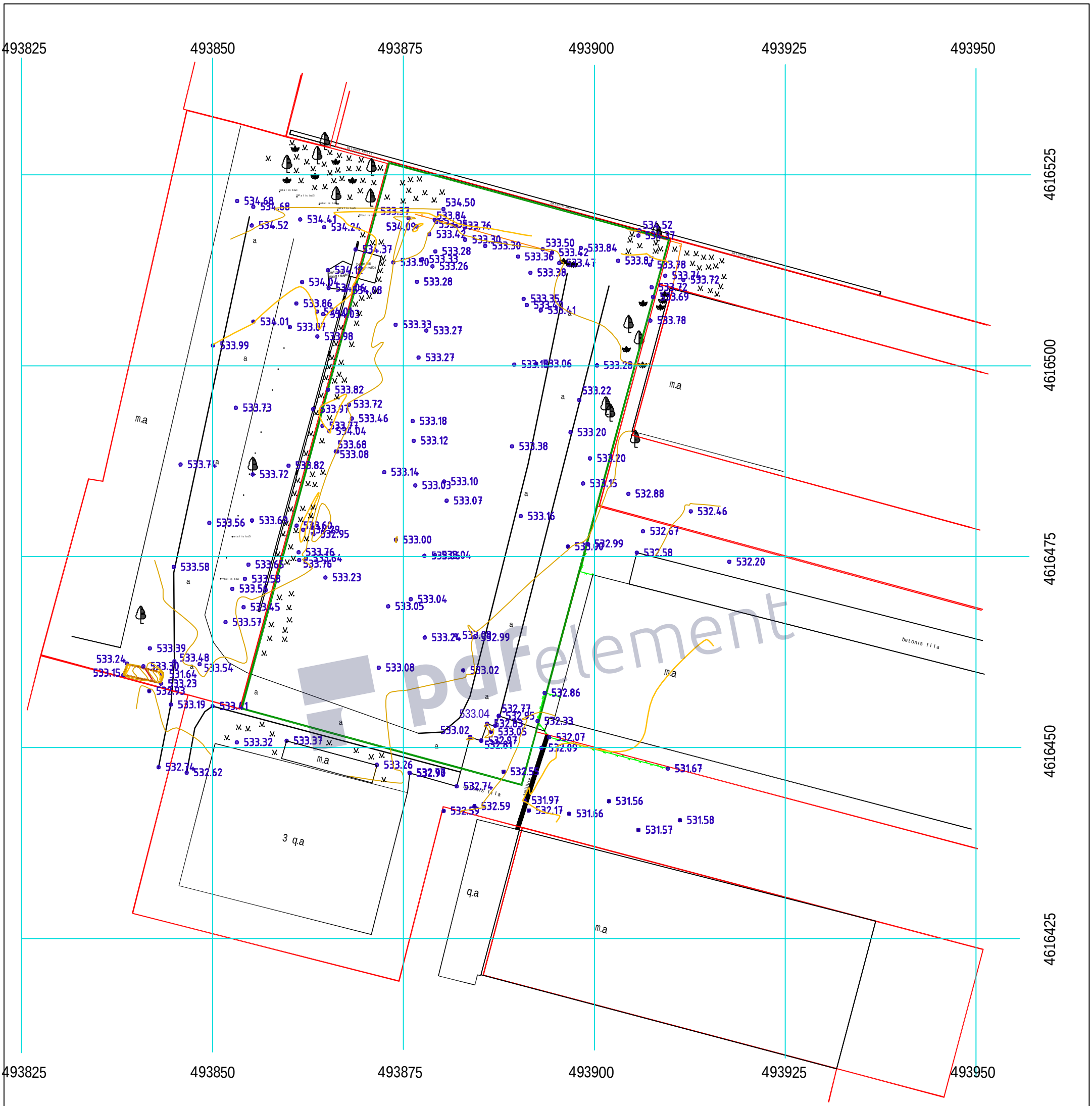

masStabi 1: 500

reliefis kveTis simaRle
aris 0.50 m.

pirobiTi aRniSvnebi

- m.a — metalis arasacxovrebeli
- q.s — qvis sacxovrebeli
- q.a — qvis arasacxovrebeli
- nangrevi — dangreuli Senoba
- mSenebare
- deni
- farduli
- kibe
- betonis kedeli
- b — betoni
- registracia
- nakveTis poligoni
- servituti
- wiwovani xe
- axalgazrda xe
- Wa
- baneri
- sahaero el.gad.xazi
- el. gadamc. boZi
- kolona
- reperi
- buCqi
- eklovani buCqi
- foTlovanis buCqi
- mdelo balaxi
- saTibi venaxi
- foTlovani xe
- gamxmari xe
- satelefono xazi
- el.gadamcemi xazi, gare ganaTebis TviTmzidi
- satelekomun. sistema (miwisqveSa)
- g — gazi
- metalis Robe
- betonis Robe, Robe
- wyali
- SuqniSani
- qolga
- Waobi
- benzini
- metalis boZi
- izohifzi
- reliefis Wrili (ferd.)
- reliefis Wrili (qvabuli)
- koordinatTa bade

uxilavi komunikaciebi naxazze gaTvaliswinebuli ar aris, amitom miwis samuSaobis dawyebis win mimarTeT komunikaciebis Sesabamis samsaxurs

obieqtis misamarTi	q. Tbilisi, dasaxleba orxevi, quCa axlediani @#26
daniSnuleba	arasasoflo-sameurneo
nakveTis farTobi	2812 kv.m
dainteresebuli piri	
Semsrulebeli	g. kusraSvili
TariRi	06.05.2017

pdfelement

Magnitude Ltd 404894156

You created this PDF from an application that is not licensed to print to novaPDF printer (http://www.novapdf.com)

Remove Watermark Now

შპს MAGNITUDE

მისამართი: სანაპიროს ქ. №2ა
III სად. I სართული ტელ: 2934017

ტოპოგრაფიული გეგმა

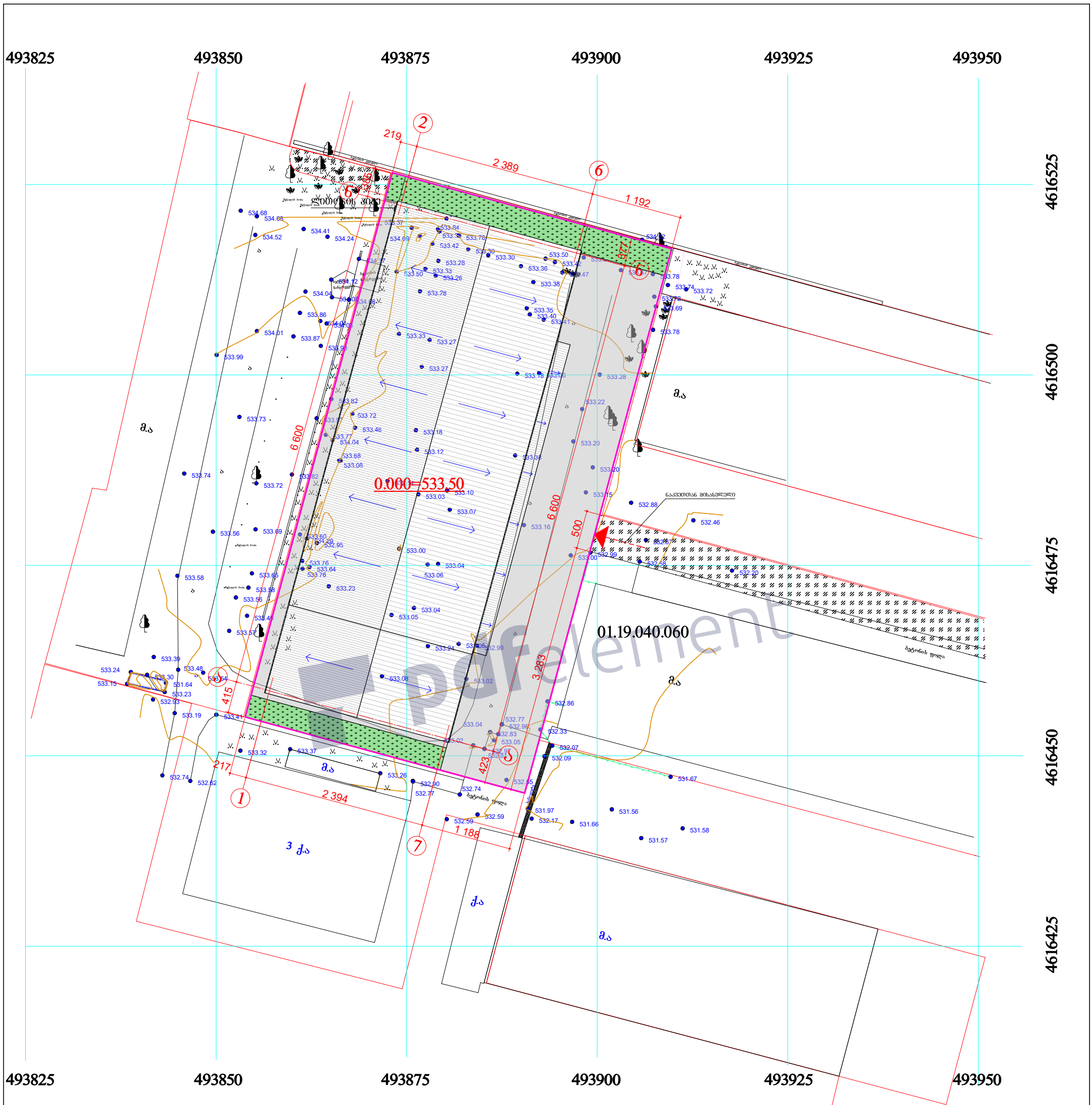

მასშტაბი 1:500

რელიეფის კვეთის სიმაღლე არის 0.50 მ.

პ ი რ ო ბ ი თ ი ა ღ ნ ი შ ვ ნ ე ბ ი

- მ.ა მეტალის არასაცხოვრებელი
- ქ.ს ქვის საცხოვრებელი
- ქ.ა ქვის არასაცხოვრებელი
- ნაგრეკი დანგრეული შენობა
- მშენებარე
- დენი
- ფარდული
- კიბე
- ბეტონის კედელი
- ბ ბეტონი
- რეგისტრაცია
- ნაკვეთის პოლიგონი
- სერვიტუტი
- წიწოვანი ხე
- ახალგაზრდა ხე
- ჭა
- ბანერი
- საჰაერო ელ.გად.ხაზი
- ელ. გადამც. ბოძი
- კოლონა
- რეპერი
- ბუჩქი
- ეკლოვანი ბუჩქი
- ფოთლოვანების ბუჩქი
- მდელო ბალახი
- სათიბი ვენახი
- ფოთლოვანი ხე
- გამხმარი ხე
- სატელეფონო ხაზი
- ელ.გადამცემი ხაზი, გარე განათების თვითმზიდი
- სატელეკომუნ. სისტემა (მიწისქვეშა)
- გ გაზი
- მეტალის ღობე
- ბეტონის ღობე, ღობე
- წყალი
- შუქნიშანი
- ქოლგა
- ჭაობი
- ბენზინი
- მეტალის ბოძი
- იზოჰიფსი
- რელიეფის ჭრილი (ფერდ.)
- რელიეფის ჭრილი (ქვაბული)
- კოორდინატთა ბადე

უხილავი კომუნიკაციები ნახაზზე გათვალისწინებული არ არის, ამიტომ მიწის სამუშაოების დაწყების წინ მიმართეთ კომუნიკაციების შესაბამის სამსახურს

ობიექტის მისამართი	ქ. თბილისი, დასახლება ორხევი, ქუჩა ახლედიანი №26
დანიშნულება	არასასოფლო-სამეურნეო
ნაკვეთის ფართობი	2812 კვ.მ
დაინტერესებული პირი	
შემსრულებელი	გ. კუსრაშვილი
თარიღი	06.05.2017

Remove Watermark Now

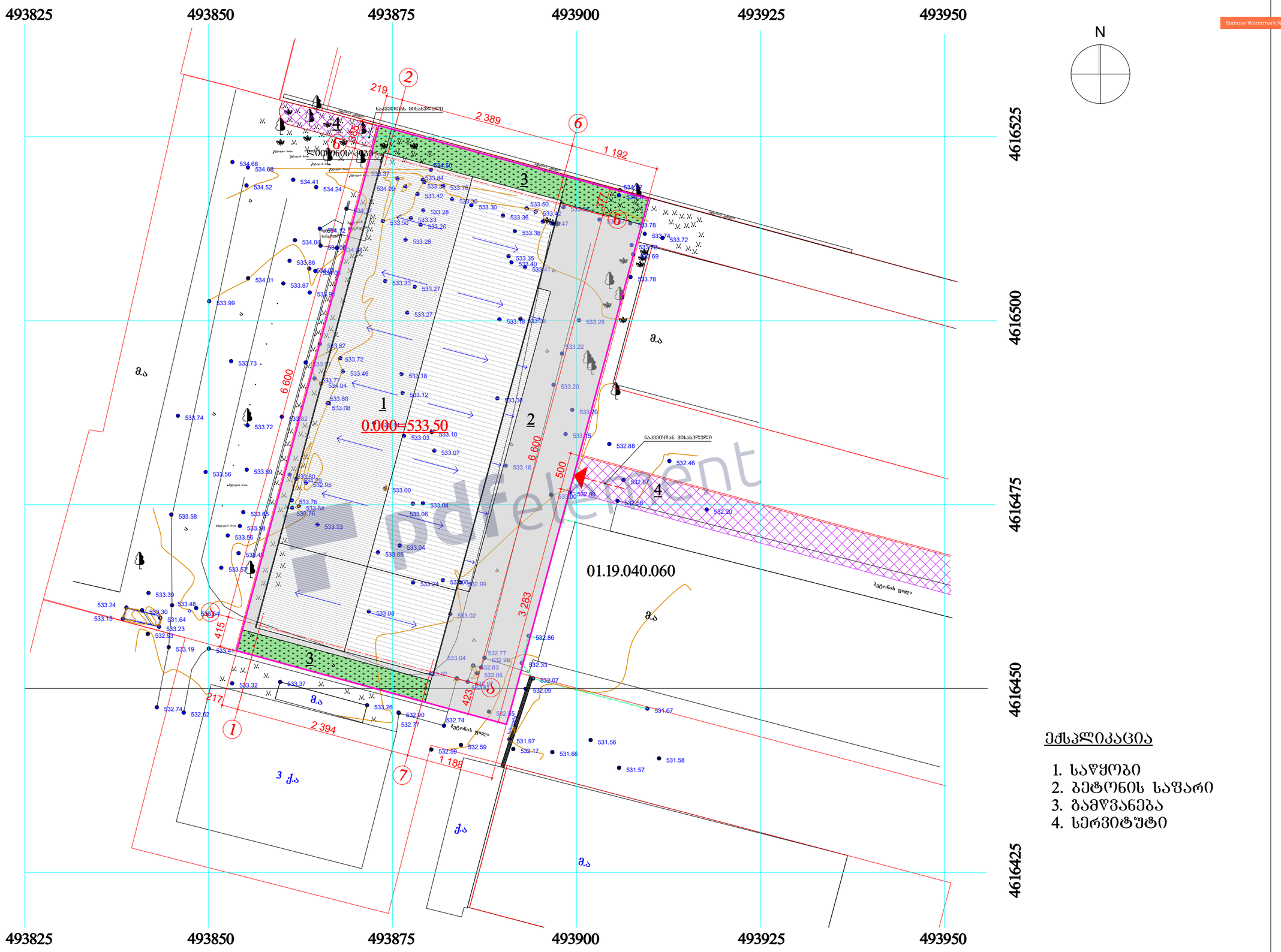

pdfelement

შ.პ.ს. სტუდიო 26 L.T.D. STUDIO 26						
დირექტორი		ი.სუმბაძე	არქიტექტურული ნაწილი			
პრ.მთ.არქიტ.		ი.სუმბაძე	ქალაქი თბილისი , დასახლება ორბელი , ქუჩა ახვლედიანი , N 26, ნაკვეთი 01.19.10.040.031			
შეასრულა		ი.სუმბაძე		სტად.	ფურც.	მასშტ.
			გენგეგმა	პრ.	2	1:500