# არსებული განაშენიანების ორთო გეგმა

საპროექტო ტერიტორია

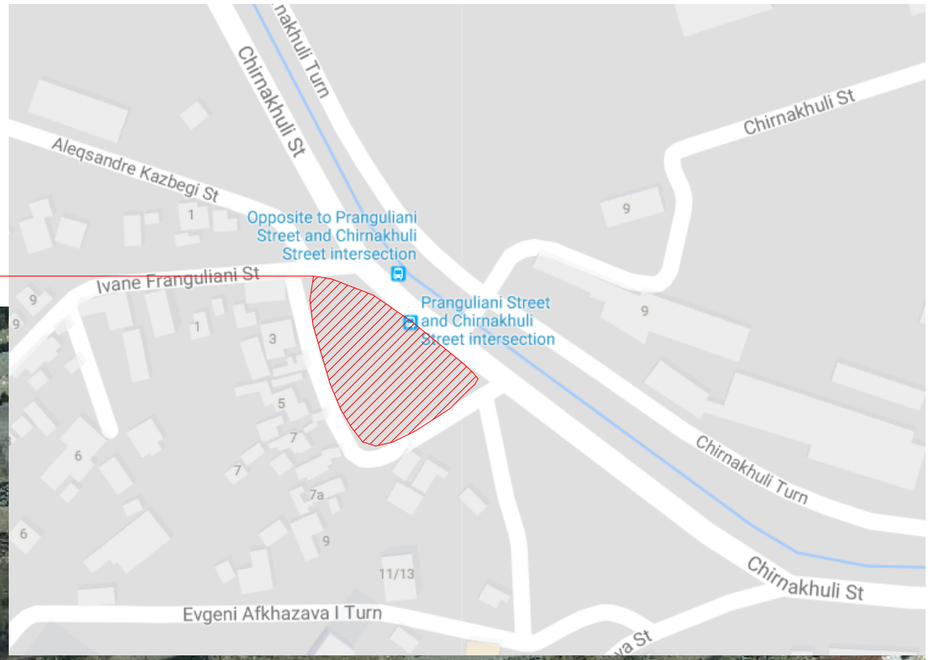

# საპროექტო ტერიტორიის მიმდებარე განაშენიანების ფუნქციური ზონირება

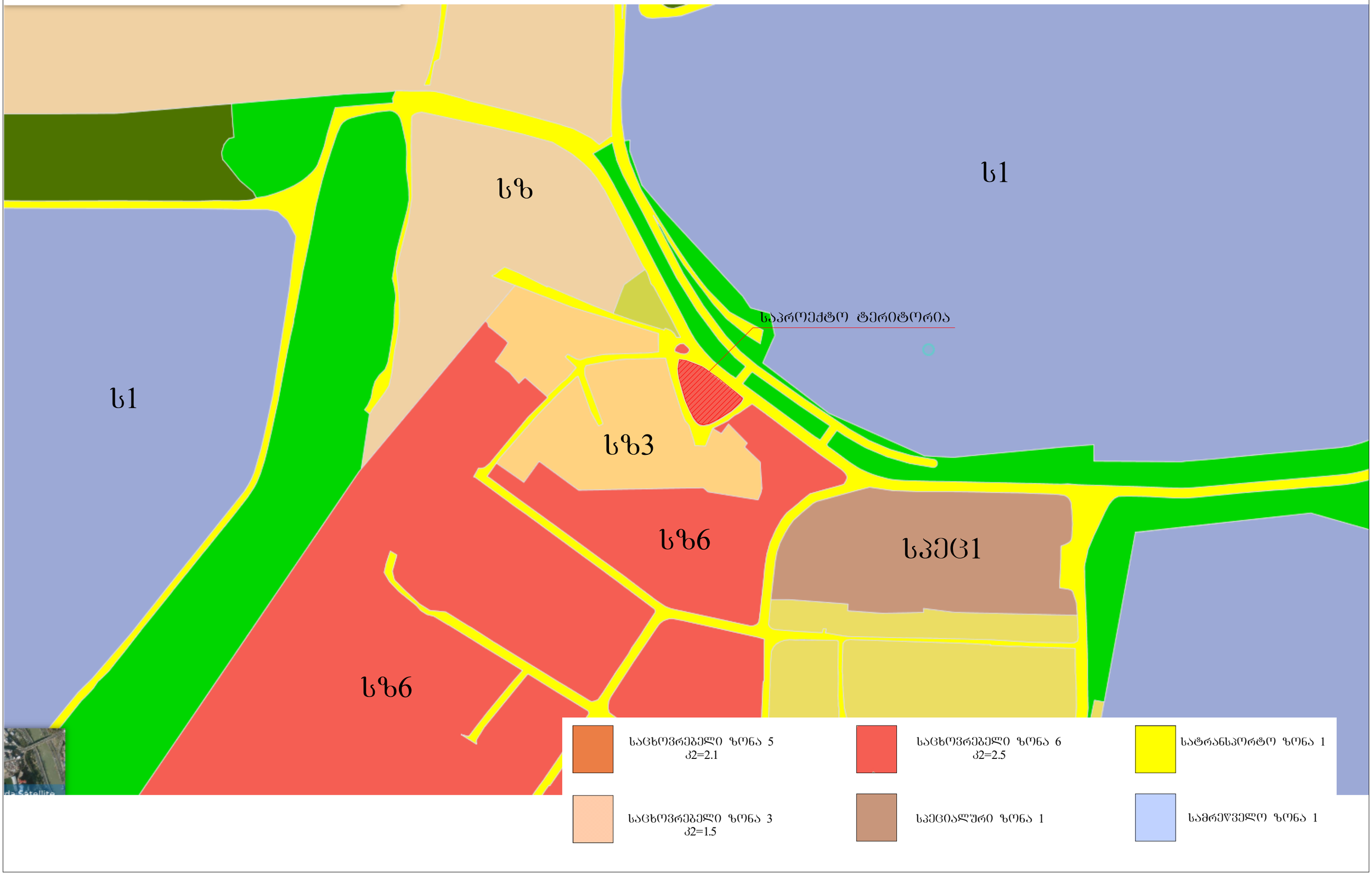




ئاڕاستەی ئاوەڕۆکانی ناوشەقامەکان

# ტოპოგრაფიული რუკა




**შ.პ.ს გეოკადი**

ქ.თბილისი თელავის ქ. №42  579 03 33 22

GEO-CORS WGS 84 UTM T38

მისამართი: ქ. თბილისი , დასახლება ლილო ქუჩა ჭირნახულის მიმდ.

| | |
|---|---|
| დირექტორი | გ. თვალაძე |
| ინჟინერ-გეოდეზისტი | დ. ზედგინიძე |
| დახაზა | დ. ზედგინიძე |

**პირობითი ნიშნები**

| | | | | | | | |
|---|---|---|---|---|---|---|---|
| ⊘ | მრგვალი ჭა | —— | წყალსადენი | | ლამპიონი | | ფლატე |
| ⊠ | ოთხკუთხედი ჭა | — — | კანალიზაცია | ▭ | შენობა | | |

# გენერალური გეგმა

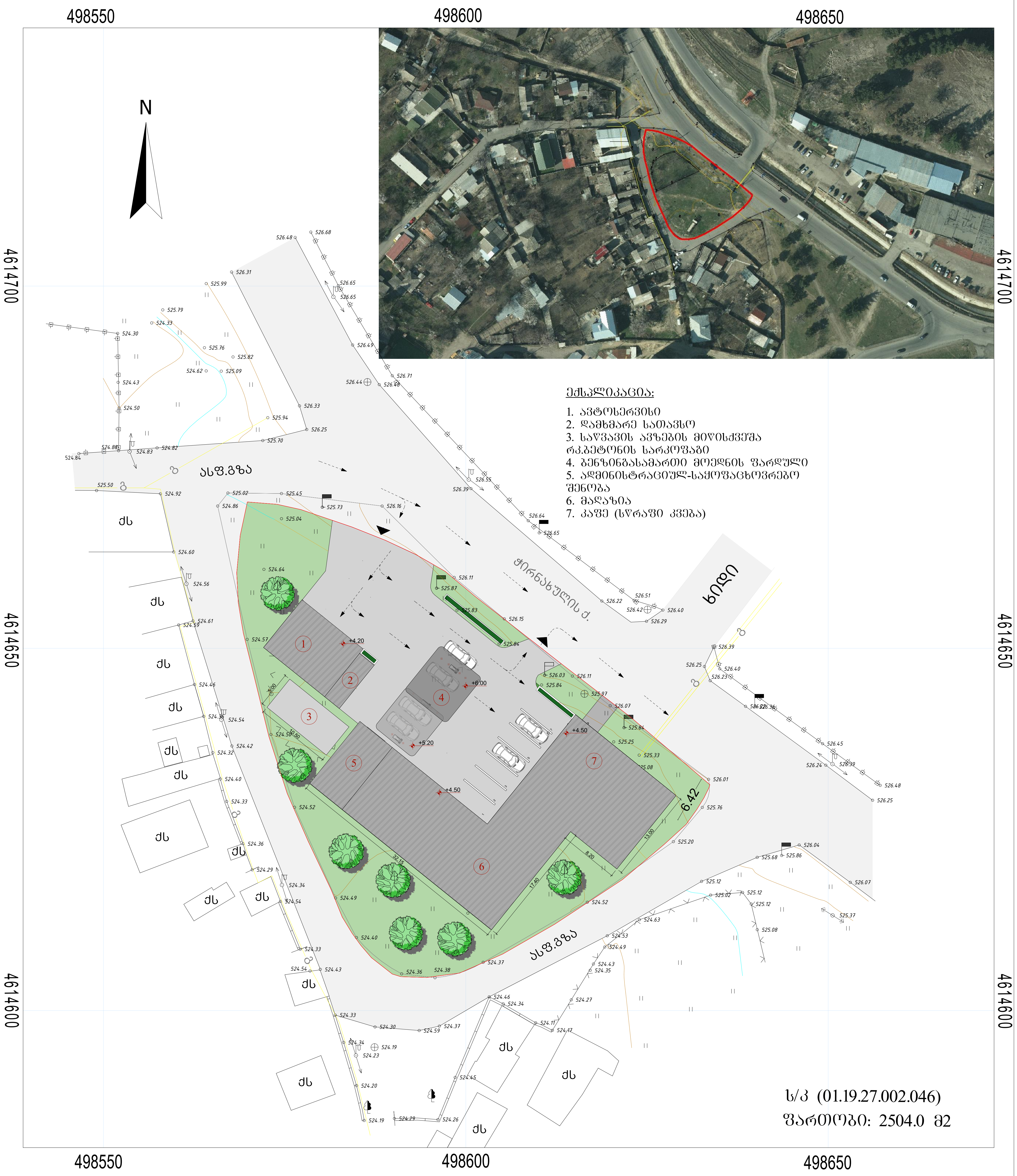


ექსპლიკაცია:

1. ავტოსერვისი
2. დამხმარე სათავსო
3. საწვავის ავზების მიწისქვეშა რკ.ბეტონის სარკოფაგი
4. ბენზინგასამართი მოედნის ფარდული
5. ადმინისტრაციულ-საყოფაცხოვრებო შენობა
6. მაღაზია
7. კაფე (სწრაფი კვება)

ს/კ (01.19.27.002.046)

ფართობი: 2504.0 მ2

## პირობითი ნიშნები

| | | | | | | | |
|---|---|---|---|---|---|---|---|
| ⌀ | მრგვალი ჭა | - - - - - - - | წყალსადენი | | ლამპიონი | | ფლატე |
| ⧅ | ოთკუთხედი ჭა | - - - - - - - - - - | კანალიზაცია | ▭ | შენობა | | |
| —— | კავშირგაბმულობა | —— | გაზსადენი | ▭ | დასარეგისტრირებელი ნაკვეთი | | |

| | | |
|---|---|---|
| მისამართი: ქ. თბილისი , დასახლება ლილო ქუჩა ჭირნახულის მიმდ. | | |
| დამკვეთი | მ. თედორაძე | |
| არქიტექტორი | თ. ჩინჩალაძე | |
| 1:500 | | 12.2017 |

საპროექტო საზღვარი

# ფასადი
მ. 1:200

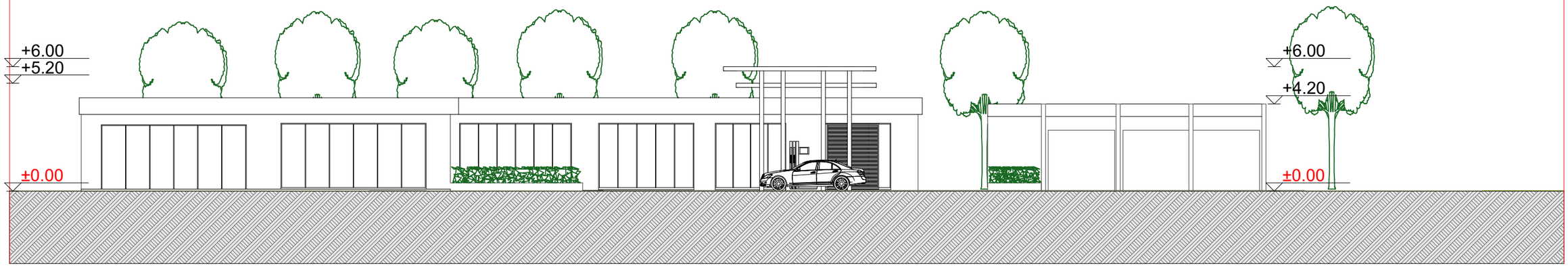


საპროექტო საზღვარი


კაფე
მარკეტი


კაფე
მარკეტი
მარკეტი




+4.50
+5.20
+6.00
13.00
17.80
ფოტომონტაჟი



# არსებული სიტუაციის ამსახველი ფოტომასალა



