სიმაღლის განსაზღვრის ჭრილი გენგეგმის შესაბამისად
მ. 1:500

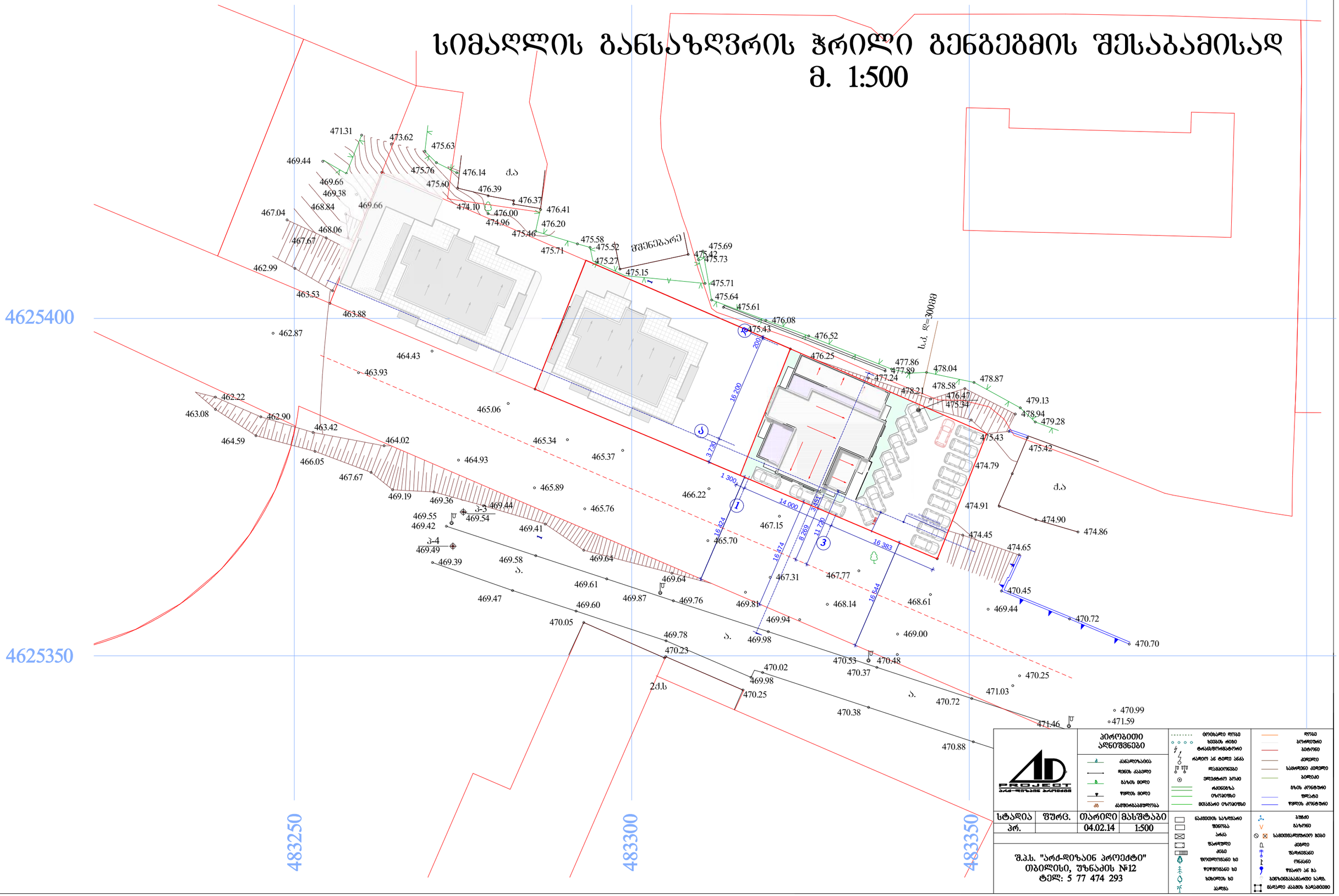

PROJECT არქიტექტურული პროექტები	პირობითი აღნიშვნები		
	ბ ბანალიზაცია		
	წ წნევის ქსელი		
	ბ ბაზის ხიდი		
	წ წყლის ხიდი		
	ან ანალიზაციის ჭა		

სტადია	შურც.	თარიღი	მასშტაბი
პრ.		04.02.14	1:500

შ.პ.ს. "არძ-დიზაინ პროექტი"
თბილისი, უზნაძის №12
ტელ: 5 77 474 293

ნაგებობის საზღვარი	ბეტონი
შენობა	ბაზრი
არკა	საგზაო-საღორღე ხედი
შენიშვნა	კედელი
ხედი	შენობანაგებობები
ფოთლოვანი ხე	ორანი
წიწვოვანი ხე	წყარო ან ჭა
ხეხილის ხე	ბენზინგასამართი სადგ.
ბალა	მცენარე კაპიტალური

სიმაღლის განსაზღვრის ჭრილი გეგმების შესაბამისად
მ. 1:200

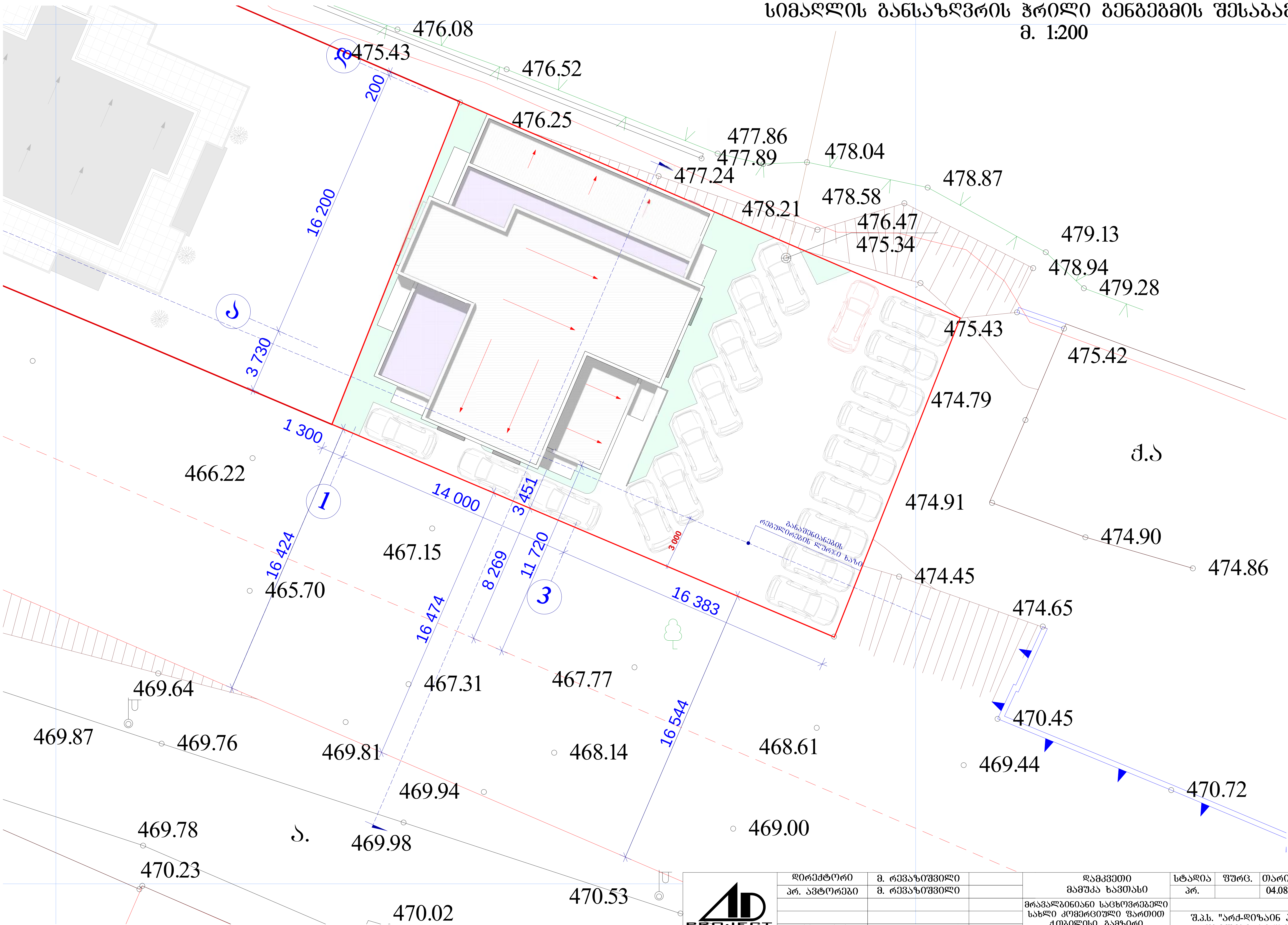

			დამკვეთი მამუკა ხავთასი	სტადია	ფურც.	თარიღი	მასშტაბი
	დირექტორი	მ. რევაზიშვილი		პრ.		04.08.14	1:200
	პრ. ავტორები	მ. რევაზიშვილი	მრავალბინიანი საცხოვრებელი სახლი კომერციული ფართით ქ.თბილისი, გამზირი გურამიშვილი, კორპუსი 41, მიმდებარედ	შ.პ.ს. "არქ-დიზაინ პროექტი" თბილისი, უზნაძის №12 ტელ: 5 77 474 293			
PROJECT არქ-დიზაინ პროექტი	დაამუშავა	შ. მაღრაძე					
	კონსტრუქტორი	მ. მექვაბიშვილი					

სიმაღლის განმსაზღვრელი სქემა
მ. 1:150

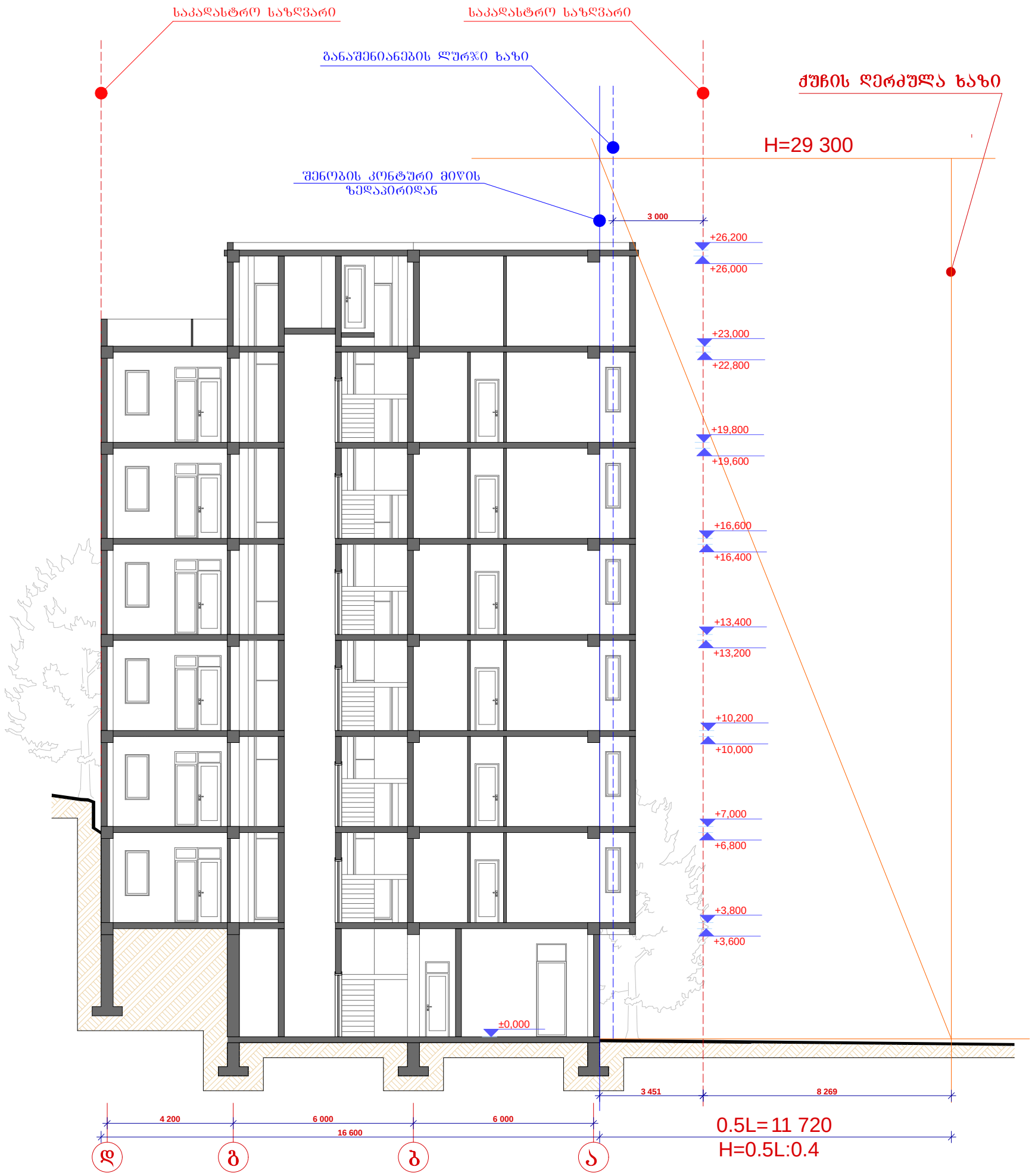

დირექტორი	მ. რევაზიშვილი		დამკვეთი მამუკა ხავთასი	სტადია	ფურც.	თარიღი	მასშტაბი
პრ. ავტორები	მ. რევაზიშვილი			პრ.		04.08.14	1:150
			მრავალბინიანი საცხოვრებელი სახლი კომერციული ფართით ქ.თბილისი, გამზირი ბურამიშვილი, კორპუსი 41, მიმდებარედ				
				შ.პ.ს. "არქ-დიზაინ პროექტი" თბილისი, უზნაძის №12 ტელ: 5 77 474 293			
დაამუშავა	შ. მაღრაძე						
კონსტრუქტორი	მ. მექვაბიშვილი						

PROJECT
არქ-დიზაინ პროექტი