საქართველო

ქ. თბილისის მერია

სსიპ თბილისის არქიტექტურის სამსახური

ქ.თბილისი, გლდანი-ნაძალადევის რაიონი, ხარაძის ქ. №2ა\ქერჩის ქ. №1ა

6077 კვ.მ. არასასოფლო-სამეურნეო დანიშნულების მიწის ნაკვეთის

გეგმა

სიტუაციური სქემა	მაშტაბი: 1:2000

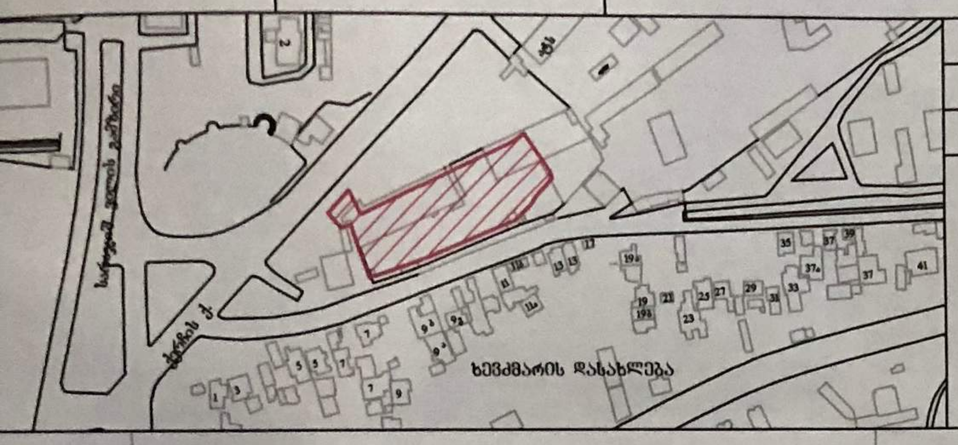

მიწის ნაკვეთის საზღვრების მომზადების და საინვესტიციო განყოფილება		
განყოფილების უფროსი		
მთავარი სპეციალისტი		

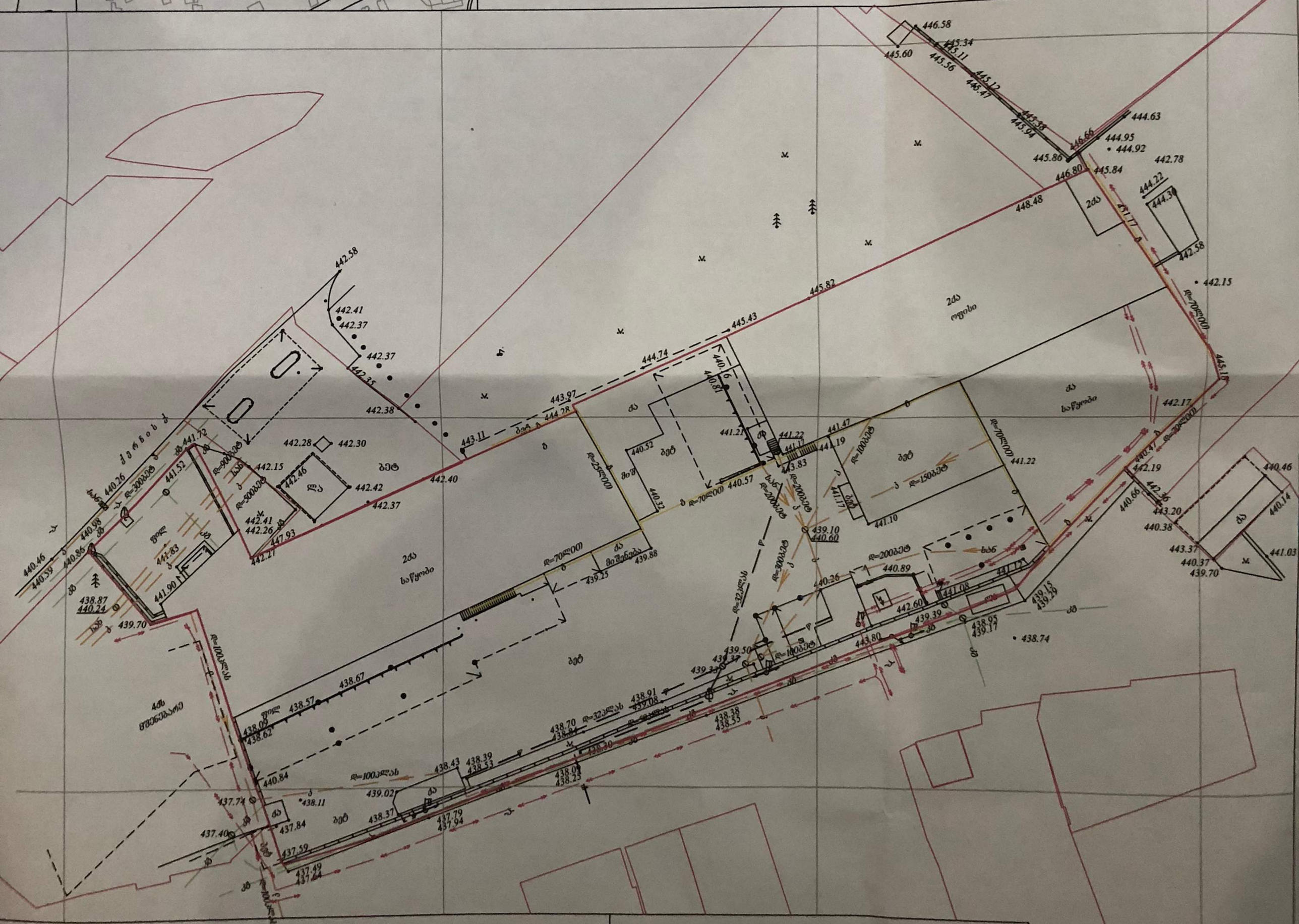
446.58
445.60
445.34
445.11
445.56
445.12
445.47
445.94
444.63
444.95
444.92
445.86
446.66
446.80
445.84
442.78
444.22
444.30
442.58
448.48
445.82
445.43
444.74
443.97
444.28
443.11
442.58
442.41
442.37
442.37
442.35
442.38
442.40
442.37
442.42
442.46
442.30
442.28
442.15
441.72
441.52
440.26
440.46
440.59
440.86
440.98
441.83
441.90
438.87
440.24
439.70
442.41
442.26
447.93
442.27
440.81
440.16
441.27
441.22
441.17
443.83
440.52
440.32
440.57
439.88
439.25
441.47
441.19
441.22
441.10
441.17
439.10
440.60
440.89
440.36
441.08
442.60
439.39
438.95
439.17
438.74
439.15
439.29
443.80
438.67
438.57
438.09
438.62
438.70
438.84
438.91
439.08
438.38
438.55
440.84
438.43
438.39
438.53
439.02
438.11
437.74
437.84
437.40
438.37
437.79
437.94
438.03
438.25
437.59
437.49
437.44
442.17
440.47
442.19
440.66
443.20
440.38
440.46
440.14
443.37
440.37
439.70
441.03
ქ ა ხ ა რ ა ძ ე
ხარაძის გამზარი
ხევძმარის დასახლება
4ში წყალსაბარე
ბეტ
ბეტ
ბეტ

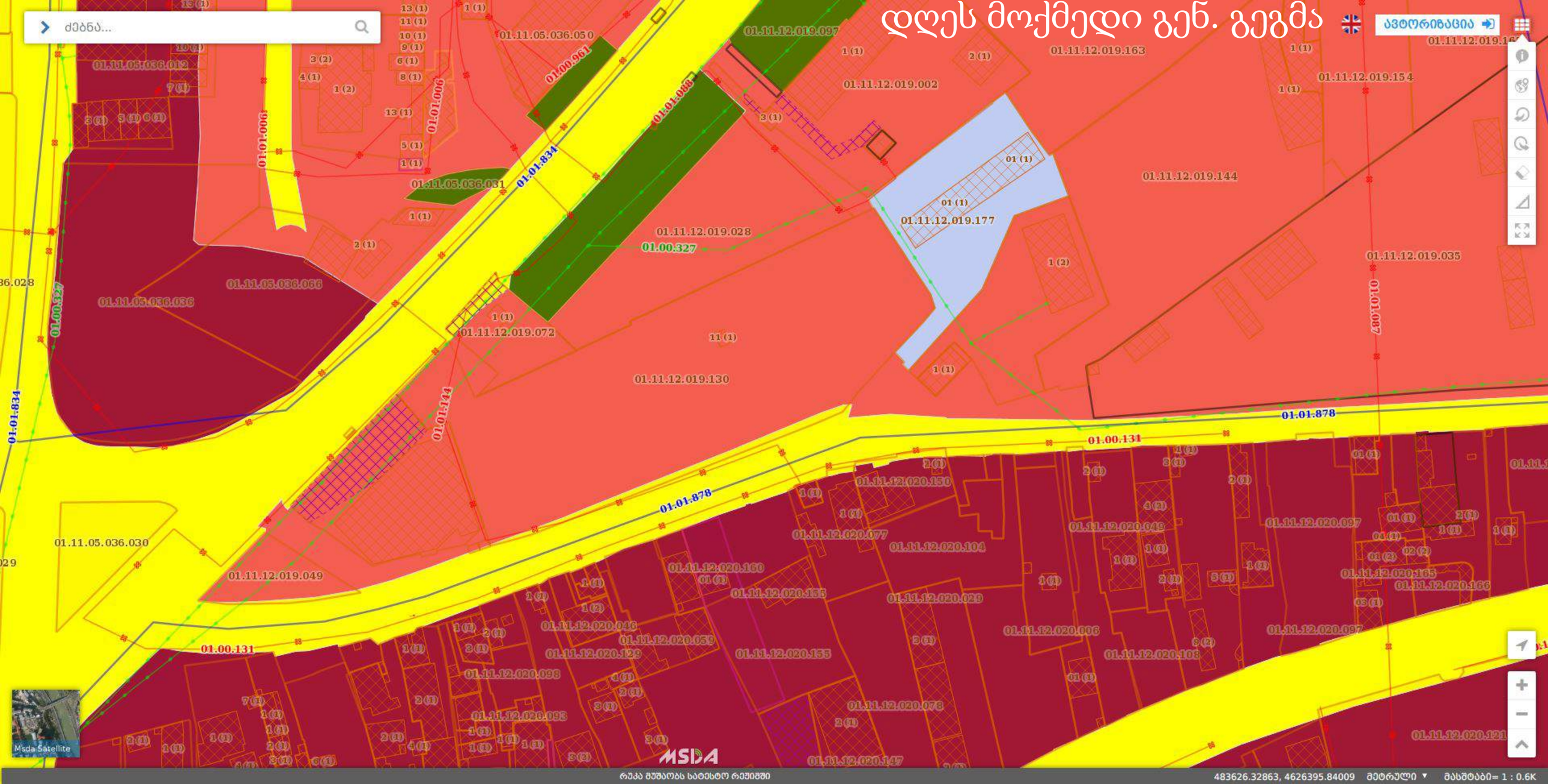
ძებნა...
დღეს მოქმედი გენ. გეგმა
ავტორიზაცია
01.11.12.019.097
01.11.12.019.163
01.11.12.019.154
01.11.12.019.002
01.11.12.019.144
01.11.12.019.177
01.11.12.019.028
01.11.12.019.072
01.11.12.019.130
01.11.12.019.035
01.11.05.036.050
01.11.05.036.012
01.11.05.036.031
01.11.05.036.066
01.11.05.036.036
01.11.05.036.030
01.11.12.019.049
01.11.12.020.150
01.11.12.020.077
01.11.12.020.104
01.11.12.020.160
01.11.12.020.155
01.11.12.020.046
01.11.12.020.059
01.11.12.020.129
01.11.12.020.098
01.11.12.020.093
01.11.12.020.029
01.11.12.020.006
01.11.12.020.108
01.11.12.020.049
01.11.12.020.097
01.11.12.020.165
01.11.12.020.166
01.11.12.020.078
01.11.12.020.147
01.11.12.020.121
01.01.006
01.01.834
01.01.088
01.01.144
01.01.878
01.00.961
01.00.327
01.00.131
01.01.087
Msda Satellite
MSDA
რუკა მუშაობს სატესტო რეჟიმში
483626.32863, 4626395.84009
მეტრული
მასშტაბი= 1 : 0.6K


ძებნა...
ახალი გენ. გეგმა
ავტორიზაცია
Msda Satellite
MSDA
რუკა მუშაობს სატესტო რეჟიმში
483542.14163, 4626420.45736
მეტრული
მასშტაბი= 1 : 0.6K