გენ. გეგმა ტოპო საფუძველზე მ.1:500

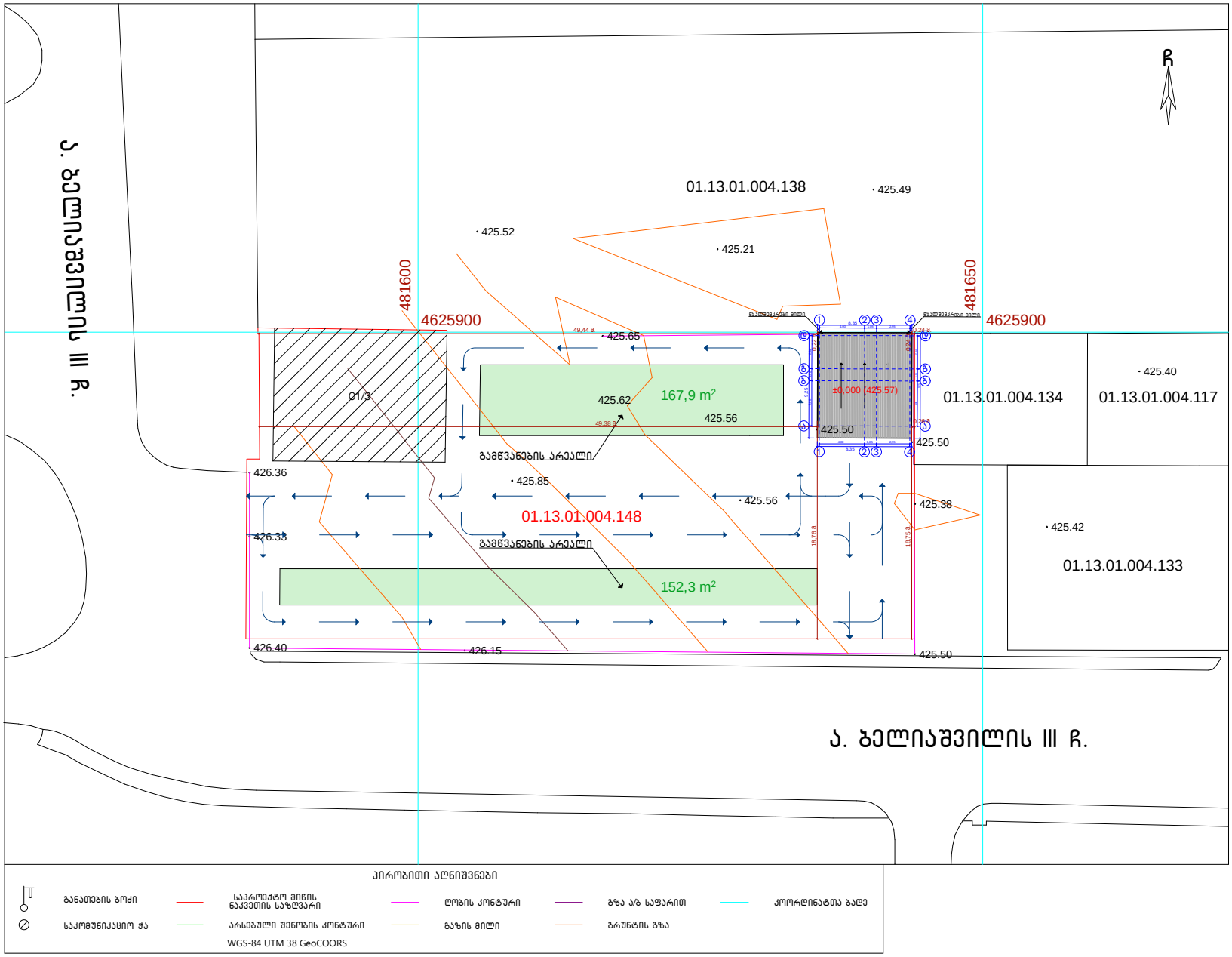

შენიშვნა: ტოპო-მონაცემები წარმოდგენილია საპროექტო ტერიტორიის ირგვლივ

			ავტოსერვისი			
მთ. არქიტექტორი:	გ. ლოლაძე					
			გენ. გეგმა ტოპო საფუძველზე მ.1:500	სტადია	ფურც.	სულ.
დაამუშავა:	გ. ლოლაძე			ა.პ		

სამსახურის უფროსი

საქართველო
ქ. თბილისის მერია
სსიპ თბილისის არქიტექტურის სამსახური

ქ.თბილისი, დიდი დიღომი-გლდანის მაგისტრალსა და ბელიაშვილის ქუჩის გადაკვეთაზე არსებული 320 კვ.მ. არასასოფლო-სამეურნეო დანიშნულების მიწის ნაკვეთის

გეგმა

საფუძველი: ქ. თბილისის მთავრობის №20-32-704. 10.11.2008 წლის დადგენილება

სიტუაციური სქემა	მასშტაბი: 1:2000

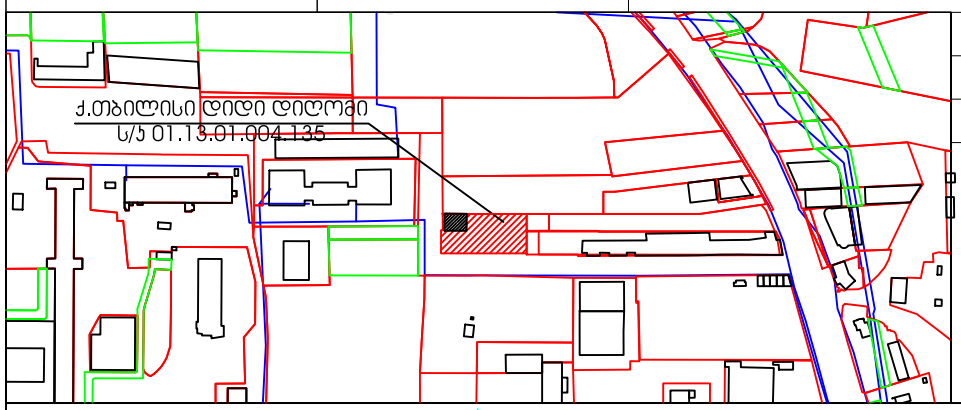

მიწის ნაკვეთის საზღვრების მომზადების და საინვესტიციო განყოფილება		
განყოფილების უფროსი		
მთავარი სპეციალისტი		

ტოპო გეგმა

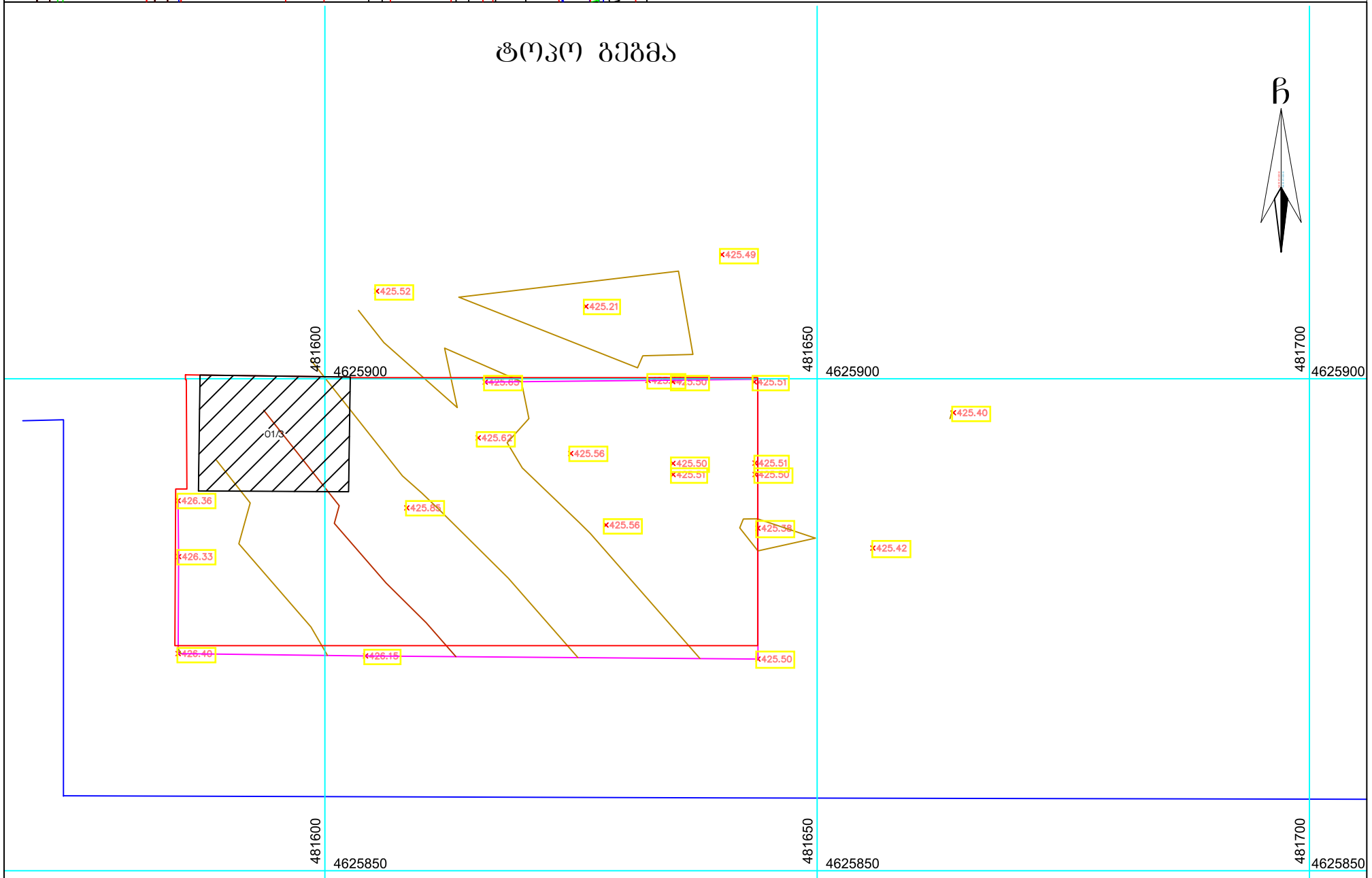

პირობითი აღნიშვნები

- განათების ბოძი
- საკომუნიკაციო ჭა
- მიწის ნაკვეთის საზღვარი
- შენობის კონტური
- WGS-84 UTM 38 GeoCOORS
- ღობის კონტური
- გაზის მილი
- გზა ა/ბ საფარით
- გრუნტის გზა
- კოორდინატთა ბადე

ტოპო გეგმა	
დამკვეთი	შპს "ნიუ-მოტორსი"
შემსრულებელი	შპს "პროჯექტ კომპანი"
მისამართი	ქ.თბილისი დიდი დიღომი ს/ს 01.13.01.004.135
დანიშნულება	არასასოფლო სამეურნეო

PROJECT COMPANY

შპს "პროჯექტ კომპანი"
მის: ქ.თბილისი, მიცკევიჩის 29ა
ტელ: 598-51-72-45

აგეგმა	ვ.თედიაშვილი
დახაზა	ა.გოგობერიძვილი
მასშტაბი	1:500
თარიღი	02.02.2017 წ