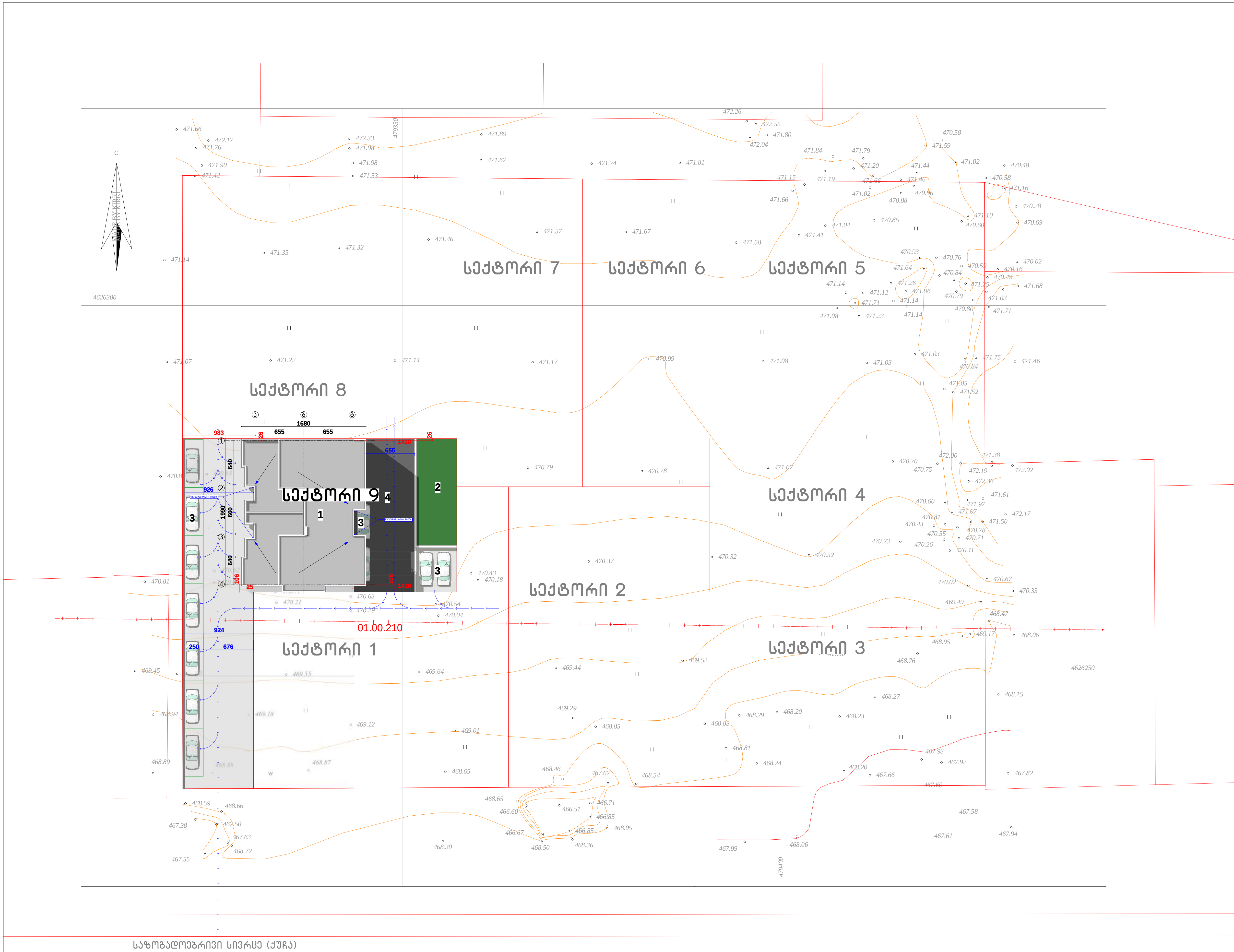

შენიშვნა: ავტომობილების მოძრაობის სქემა შეთანხმებულია განაშენიანების რეგულირების გეგმით და დეტალურად წარმოდგენილია გეგმების ნახაზებში

№	საცხოვრებელი ფართი	საზაფხულო ფართი	ჯამი

შენიშვნა:

ექსპლიკაცია

1. საპროექტო შენობა
2. გამწვანება
3. ღია ავტოსადგომი
4. პანდუსი

საპროექტო ორგანიზაცია

სტუდიო 8

ქ. თბილისი
სვანეთის ქ. №23
ტელ: 551 69 92 17

პროექტის დასახელება

მრავალბინიანი საცხოვრებელი სახლის პროექტი

თბილისი დიდი დიღომი
ს/კ 01.10.08.006.605

ნახაზი

გენგეგმა



სტადია

არქიტექტურული ნაწილი

მთავარი არქიტექტორი	ა. ლომსაძე
ავტორი	რ. ებრალიძე
შეასრულა	ა. ლომსაძე
კონსტრუქტორი	–

მასშტაბი

1:500

ფურცლის ნომერი 02

ეტაპი 1

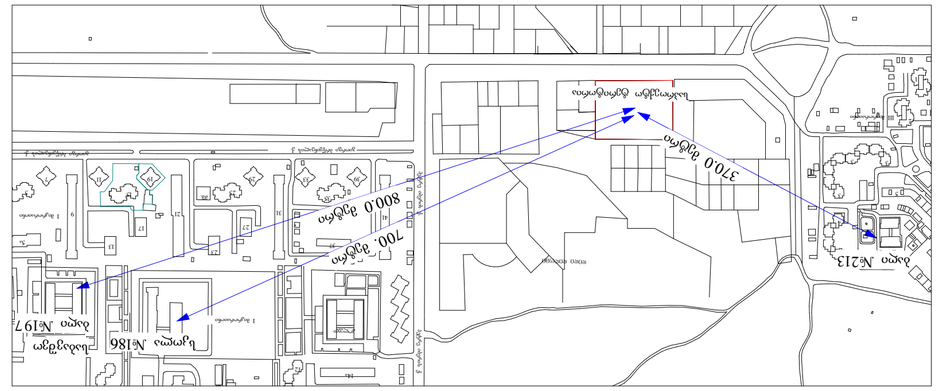

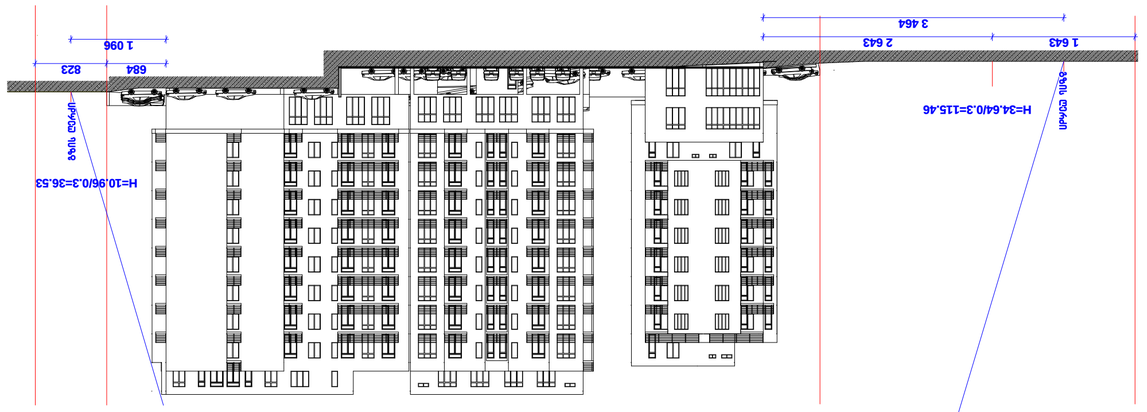

ბაზდოკ 1-1

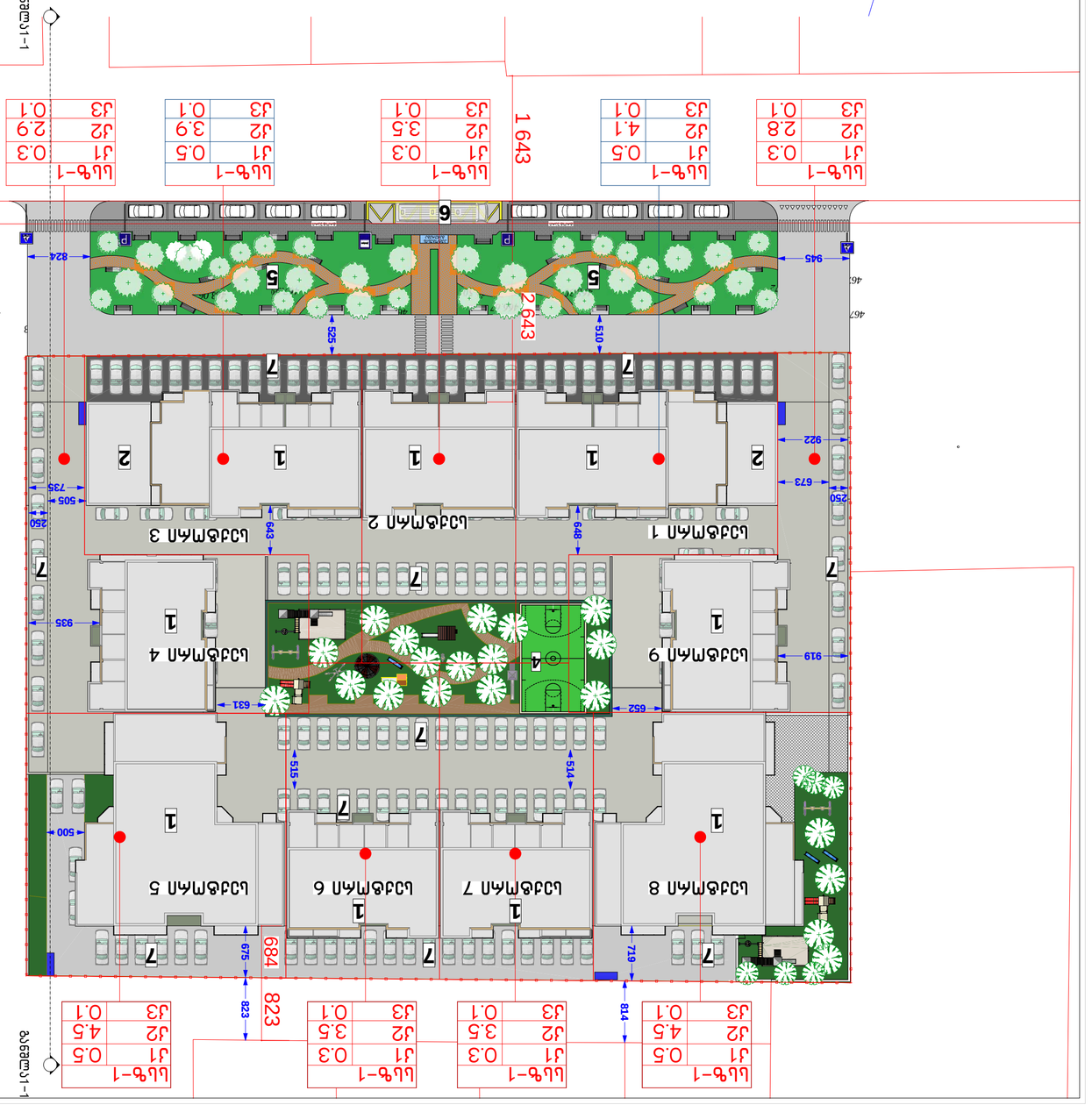



ბაზდოკ 1-1

ბაზდოკ 1-1

ჯამური ვალური ბრუნვა

ს.ს. ტაოსტრომი
ს.პ.ნ.ნ.ნ

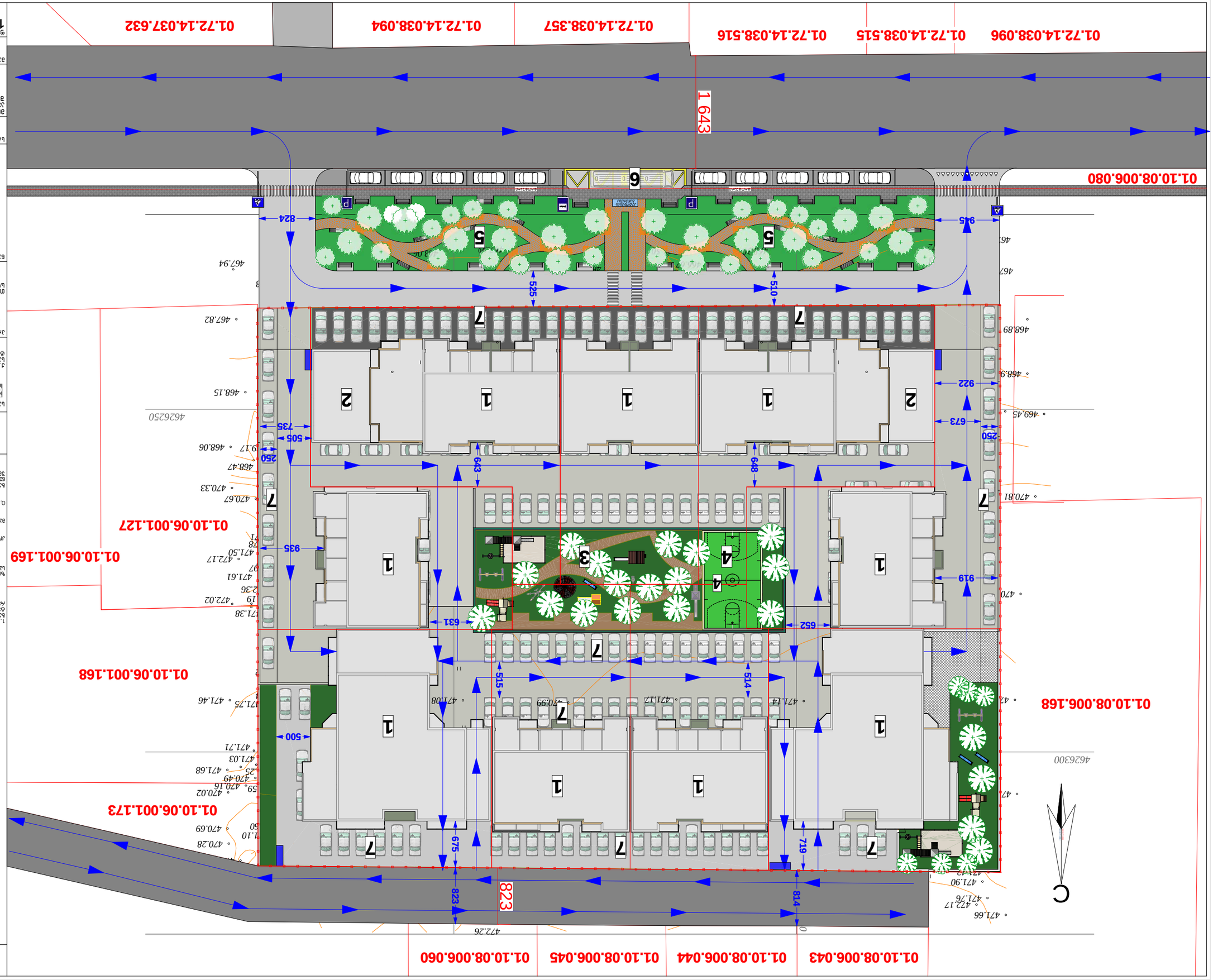
01.72.14.038.096
01.72.14.038.515
01.72.14.038.516
01.72.14.038.357
01.72.14.038.094
01.72.14.037.632
1 643
01.10.08.006.080
01.10.08.006.168
01.10.06.001.127
01.10.06.001.169
01.10.06.001.168
01.10.06.001.173
01.10.08.006.060
01.10.08.006.045
01.10.08.006.044
01.10.08.006.043
824
915
525
510
922
673
250
735
505
643
648
935
631
652
919
515
514
500
675
719
823
814
823
472.26
462630
462625
462625
462630
462630
462630

ტოპოგრაფიული გეგმა

სიტუაციური სქემა	მაშტაბი: 1:2000

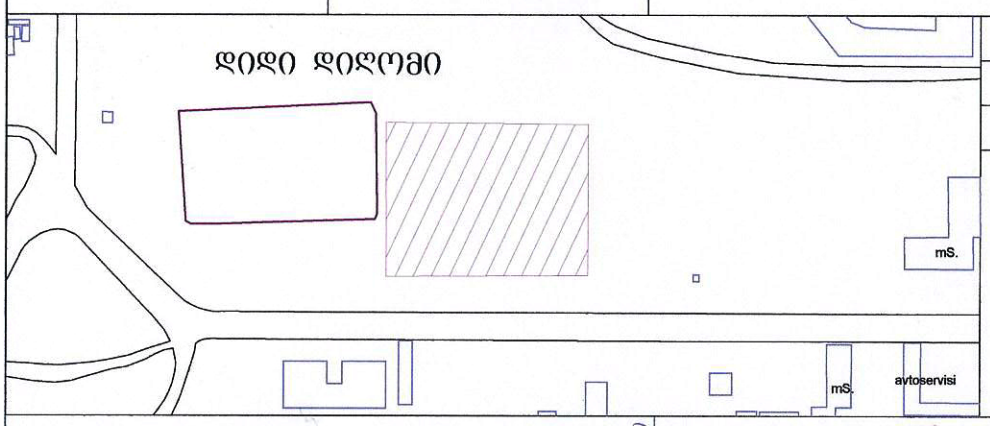

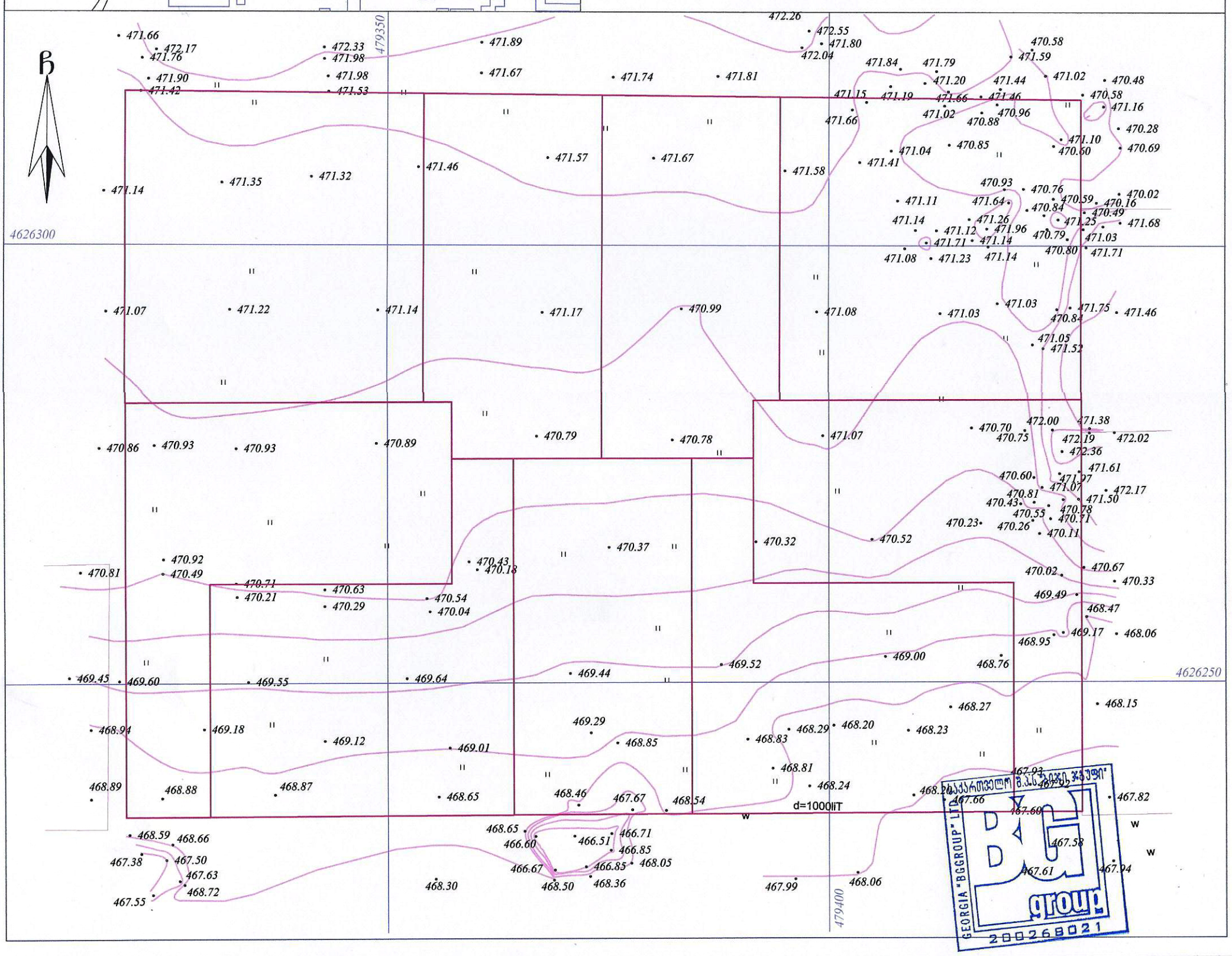

მისამართი	ქ. თბილისი, მეფე მირიანის ქუჩა №39ბ

მიწის ნაკვეთის ფართი კვმ: 1020
ს/კ 01.10.08.006.605
არასასოფლო სამეურნეო დანიშნულების

ძს	საცხ. შენობა	ხის ღობე	წყალგაყვანილობა
ძა	არასაცხ. შენობა	ღობე	გაზი
	ფარდული	ქვის კედელი	კანალიზაცია
	მშენებარე შენობა	კედელი	სანიაღვრე
	სატრანსფორ. ჯიხური	ფლატე	კავშირგაბმულობა
	ხეები	რკინიგზა	ელ. ქსელები
	გარე განათება	სამეთვალყურეო ჭები	გაობობა
		ელ. გადამცემი ხაზი	

SeniSvna: 1) ——— ნაკვეთის საზღვარი (თუ იგი არის ნახაზზე) მითითებულია დამკვეთის მიერ
2) მიწის სამუშაოების შესრულებისას შეატყობინეთ კომუნიკაციის წარმომადგენლებს

შ.პ.ს. „ბიჯი ჯგუფი"

შეასრულა		ა. თევზაძე
კომპ. უზრუნველყოფა		
მასშტაბი : 1:500		2017.10.12