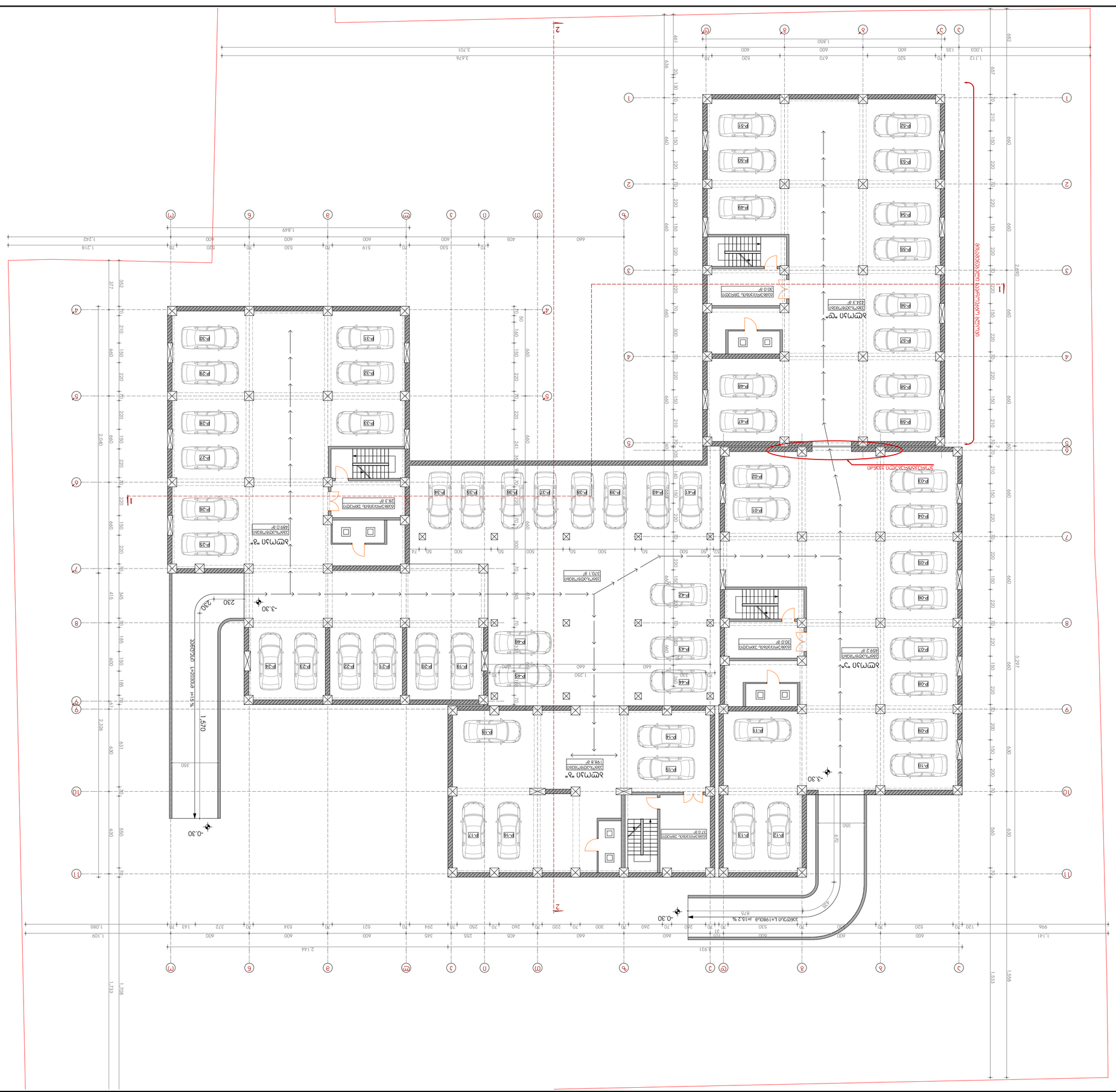

ЗАСТРОЕНО ПОМЕЩЕНИЕ ЗА ОБЩЕСТВЕНО ОБСЛУЖВАНЕ С ПОДЗЕМЕН ГАРАЖ И ПРИЛЕЖАЩО ОКОЛНО ПРОСТРАНСТВО

ПЛАН ЗА ОРГАНИЗАЦИЯ НА ТЕРЕНА

ОБЕКТ: гр. Пловдив, ул. „Васил Левски" № 2-4-6-8-10-12
ПИ 01.13.02.004.053 по КККР на гр. Пловдив

ВЪЗЛОЖИТЕЛ: „Ивкони" ЕООД

ПРОЕКТАНТ: арх. Ивайло Стоянов Стоянов
рег. № 0300 0300 0300

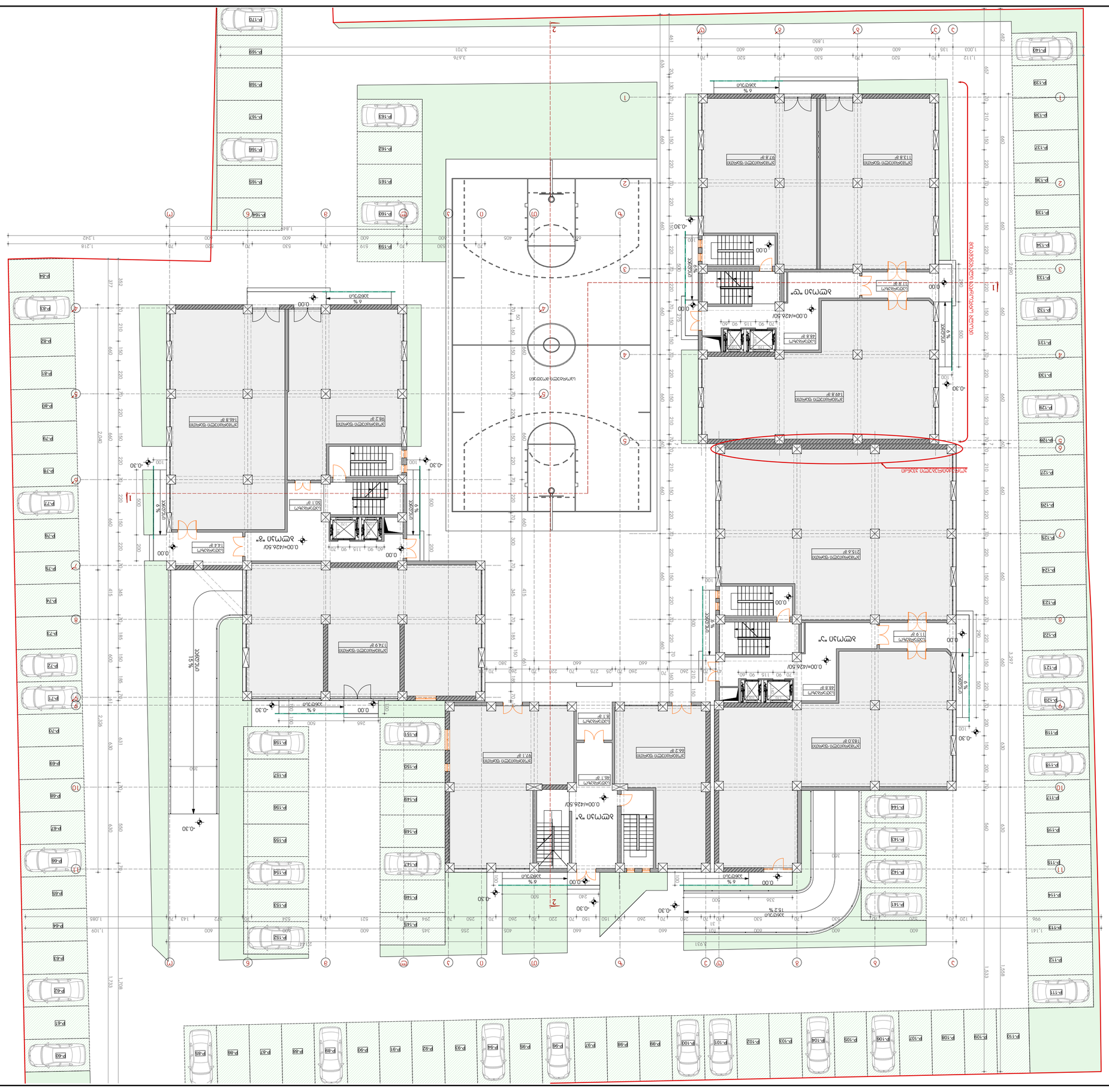
1
2
1
2
1
2

1. Земельный участок № 2-4-6-8-10-12 по ул. Рабочая, г. Ярославль
2. Жилой дом № 1.3.02.004.053
3. Генеральный план
4. Ситуационный план
5. Архитектурные решения
6. Конструктивные решения
7. Сведения об инженерном оборудовании, о сетях инженерно-технического обеспечения, перечень инженерно-технических мероприятий, содержание технологических решений
8. Проект организации строительства
9. Проект организации работ по сносу или демонтажу объектов капитального строительства
10. Перечень мероприятий по охране окружающей среды
11. Мероприятия по обеспечению доступа инвалидов
12. Мероприятия по обеспечению пожарной безопасности
13. Мероприятия по обеспечению соблюдения требований энергетической эффективности и по оснащению зданий, строений и сооружений приборами учета используемых энергетических ресурсов
14. Требования к обеспечению безопасной эксплуатации объекта капитального строительства
15. Иная документация в случаях, предусмотренных федеральными законами

Ситуационный план

Ситуационный план. М 1:2000

Изм.	Кол.уч.	Лист	№ док.
Разраб.			
Проверил			
Н.контр.			
ГИП			

Многоквартирный жилой дом по ул. Рабочая, г. Ярославль

Стадия: П | Лист: 1 | Листов: 1

ООО "Проектная компания "Ярстройпроект"

Ситуационный план

Формат А2

Ситуационный план. М 1:2000


1-1
2-2
+7.50
+7.50
+7.50

ქ. თბილისი. ჩაჩავას ქუჩა № 2-4-6-8-10-12
ნაკვეთი №01.13.02.004.053

მრავალბინიანი საცხოვრებელი სახლის კორექტირებული პროექტი

გეგმა 10.80 ნიშნულზე. მ 1:200



ფორმატი A-2	თბილისი-2017	
	დაკვეთა №	

ექსპლიკაცია

პირობითი ნიშნები

- რკინა-ბეტონის კედელი
- კოლონა
- ბლოკის კედელი
- რიგელი
- ღერძის ხაზი
- ჭრილის ხაზი
- საკადასტრო საზღვარი
- 3.10 — ნიშნული
- 0.00 — იატაკის ნიშნული
- გათბობა კონდიციონირების გარე აგრეგატები

შენიშვნები

1. ბლოკი "ა"; ბლოკი "ბ" და ბლოკი "გ" არიან 2007 წლის სექტემბერში დაწყებული და დაუსრულებელ ობიექტები
2. ბლოკი "დ" არის ახალ საპროექტო ობიექტი
3. შენობის 0.00 ნიშნული შეესაბამება აბსოლიტურ ნიშნულს 426.50

დამკვეთი:

მისამართი:
ქ. თბილისი. ჩაჩავას ქუჩა № 2-4-6-8-10-12
ნაკვეთი №01.13.02.004.053

პრ. სახელწოდება:
მრავალბინიანი საცხოვრებელი სახლის კორექტირებული პროექტი

თანამდებობა	გვარი	ხელმოწერა	თარიღი
დირექტორი	ი. ნარმანია		
პრ. მთ.არქიტექტორი	ზ. მათიაშვილი		
პრ. ავტორი	ზ. მათიაშვილი		
	ლ. მათიაშვილი		
შეასრულა	ლ. მათიაშვილი		

სამშენებლო მოდული კომპანია

მასშტაბი		ნახაზი:
თარიღი	2017	

სტადია	ფურცელი	ფურცლები
პ.		

1. ՇԻՆ. ՄԱՍ «Ծ» ՀԱՄԱՐ ԵՐԵՎԱՆԻ ՔԱՂԱՔԱՊԵՏԱՐԱՆԻ ԿՈՂՄԻՑ 2007 ԹՎԱԿԱՆԻ ՀՈՒՆՎԱՐԻ 03-ԻՆ ՏՐՎԱԾ ԱՇԽԱՏԱՆՔԱՅԻՆ ԳԾԱՅԻՆ ՊԱՏՎԻՐԱԿՉՈՒԹՅԱՆ

2. ՇԻՆՄԱՍ «Ծ» ՀԱՄԱՐ ՀԱՄԱՁԱՅՆ ՀԱՄԱՁԱՅՆԱՑՎԱԾ ՆԱԽԱԳԾԻ ՀԵՂԻՆԱԿ՝ ՀԱՅԿ ՍԱՐԳՍՅԱՆ

3. ՏԵՂԱՓՈՓ 0.00 ԳՈՏԻՆԵՐԻ ՏԵՂԱԿԱՑՎԱԾ ԲԱՐՁՐՈՒԹՅՈՒՆԸ ՀԱՄԱՊԱՏԱՍԽԱՆՈՒՄ Է 426.50 ՄԵՏՐ ԾՈՎԱՅԻՆ ՄԱԿԱՐԴԱԿԻՆ

ԳԾԱԳՐՈՒՄ՝

ՕԲՅԵԿՏԻ՝

ք. ԵՐԵՎԱՆ, ԿՈՂԲԱՑԻ ՓՈՂՈՑ N 2-4-6-8-10-12
ԿԱԴԱՍՏՐԱՅԻՆ ԾԱԾԿԱԳԻՐ՝ 01.13.02.004.0153

ՆԱԽԱԳԾԻ ՄԱՍԵՐ՝

ՀԱՍԱՐԱԿԱԿԱՆ ՊԱՏԱՍԽԱՆԱՏՈՒ	Ա. ՀԱՐՈՒԹՅՈՒՆՅԱՆ		
ՀԱՍԱՐԱԿԱԿԱՆ ՊԱՏԱՍԽԱՆԱՏՈՒ	ՀՈՎՀ. ՀՈՎՀԱՆՆԻՍՅԱՆ		
ՀԱՍԱՐԱԿԱԿԱՆ ՊԱՏԱՍԽԱՆԱՏՈՒ	Ե. ՅԱՆԻԿՅԱՆ		
ՀԱՍԱՐԱԿԱԿԱՆ ՊԱՏԱՍԽԱՆԱՏՈՒ	Ռ. ՀՈՎՀԱՆՆԻՍՅԱՆ		
ՀԱՄԱԿԱՐԳՉԱՅԻՆ ՀԱՄԱՁԱՅՆԱՑՈՒՄ	ՀԱՅԿ ՍԱՐԳՍՅԱՆ		

ՀԱՄԱՁԱՅՆԱՑՎԱԾ Է

ՀԱՅԿ ՍԱՐԳՍՅԱՆ

ՀԱՄԱՐԱԿԱԿԱՆ ՊԱՏԱՍԽԱՆԱՏՈՒ		
ՀԱՄԱՐԱԿԱԿԱՆ ՊԱՏԱՍԽԱՆԱՏՈՒ	2017	
ՀԱՄԱՐԱԿԱԿԱՆ ՊԱՏԱՍԽԱՆԱՏՈՒ		ՏԵՂԱԿԱՆՔ:
		ՀԱՏԱԿ:
		Ֆ.

ՀԱՏԱԿԱՑՎԱԾ ՀԱՐԿԱՅԻՆ ՀԱՄԱԿԱՐԳԻ ՏԱՐՐԵՐ

ქ. თბილისი. ჩაჩავას ქუჩა № 2-4-6-8-10-12
ნაკვეთი №01.13.02.004.053

მრავალბინიანი საცხოვრებელი სახლის
კორექტირებული პროექტი

გეგმა 17.40 ნიშნულზე. მ 1:200



ფორმატი A-2	თბილისი-2017
	დაკვეთა №

ექსპლიკაცია

პირობითი ნიშნები

- რკინა-ბეტონის კედელი
- კოლონა
- ბლოკის კედელი
- რიგელი
- ღერძის ხაზი
- ჭრილის ხაზი
- საკადასტრო საზღვარი
- 3.10 ნიშნული
- 0.00 იატაკის ნიშნული
- გათბობა კონდიცირების გარე აგრეგატები

შენიშვნები

1. ბლოკი "ა"; ბლოკი "ბ" და ბლოკი "გ" არიან 2007 წლის სექტემბერში დაწყებული და დაუსრულებელ ობიექტები
2. ბლოკი "დ" არის ახალ საპროექტო ობიექტი
3. შენობის 0.00 ნიშნული შეესაბამება აბსოლიტურ ნიშნულს 426.50

დამკვეთი:

მისამართი:
ქ. თბილისი. ჩაჩავას ქუჩა № 2-4-6-8-10-12
ნაკვეთი №01.13.02.004.053

პრ. სახელწოდება:
მრავალბინიანი საცხოვრებელი სახლის
კორექტირებული პროექტი

თანამდებობა	გვარი	ხელმოწერა	თარიღი
დირექტორი	ი. ნარმანია		
პრ. მთ.არქიტექტორი	ზ. მათიაშვილი		
პრ. ავტორი	ზ. მათიაშვილი		
	ლ. მათიაშვილი		
შეასრულა	ლ. მათიაშვილი		

სამშენებლო მოდული კომპანია

მასშტაბი		ნახაზი:
თარიღი	2017	

სტადია	ფურცელი	ფურცლები
პ.		

1. ՀՀ ՄԱՐԶԵՐԻ ԵՎ ՔԱՂԱՔՆԵՐԻ ԿԱՌԱՎԱՐՄԱՆ ԵՐԵՎԱՆԻ ՔԱՂԱՔԱՊԱՐԵՏԱՐԱՆ
2007 ԹՎԱԿԱՆԻ ՆՈՅԵՄԲԵՐԻ 05-Ի ԹԻՎ 01-1-0-0-2007-0053
ՈՐՈՇՄԱՄԲ ՇԻՆԱՐԱՐԱԿԱՆ ԳՈՐԾՈՒՆԵՈՒԹՅԱՆ

2. ԱՇՏՄԱՆ ԵՆԹԱԿԱ ՀԱՄԱՐ ՆԱԽԱՏԵՍՎԱԾ ՀԱՐԿԱՅԻՆ ՄԱՍԵՐԸ

3. ՏԵՂԱՓՈՓՈՒԹՅՈՒՆՆԵՐԸ ԿԱՏԱՐՎԵԼ ԵՆ ՄԵՏՐԱԿԱՆ ՀԱՄԱԿԱՐԳՈՎ

426.50

ԳՅՈՒՂԱՄԱՍ:

ՀԱՍՑԵՈՒ ՀԱՍՑԱՆՇՈՒՄ

4. ՓՈՂՈՑ ՀԱՍՑԵ N 2-4-6-8-10-12

63333ՈՐՈՇՄԱՄԲ N01.1.3.02.004.053

ՀՂ. ՔԱՂԱՔԱՅԻՆ ՇԻՆԱՐԱՐՈՒԹՅԱՆ ԵՎ ՔԱՂԱՔԱՇԻՆՈՒԹՅԱՆ ՊԵՏԱԿԱՆ ԿՈՄԻՏԵ

ՀԱՍՑԱՅԻՆ ՊԱՏԿԵՐԱՑՈՒՄ

ՇԻՆԱՐԱՐ	ԱՆՈՒՆ ԱԶԳԱՆՈՒՆ	ՀԱՍՑԵՈՒ ՀԱՍՑԱՆՇՈՒՄ	ՄԱՍՇՏԱԲԱՅԻՆ ՀԱՏԱԿԱԳԾԱՅԻՆ ՀԱՄԱՐ
ՀԵՂԻՆԱԿ	ՀԱՅԿԱԶՈՒՆ ՀԱՅԿԱԶՈՒՆ		
ՀՀ. ՔԱՂԱՔԱՇԻՆՈՒԹՅԱՆ ԵՎ ՔԱՂԱՔԱՊԱՐԵՏԱՐԱՆ ՊԵՏԱԿԱՆ ԿՈՄԻՏԵ			
ՀՀ. ՔԱՂԱՔԱՇԻՆՈՒԹՅԱՆ ՊԵՏԱԿԱՆ ԿՈՄԻՏԵ			
ՀՀ. ՅԱՐԵՎԱՆԻ ՔԱՂԱՔԱՊԱՐԵՏԱՐԱՆ			
ՀՀ. ՔԱՂԱՔԱՇԻՆՈՒԹՅԱՆ ՊԵՏԱԿԱՆ ԿՈՄԻՏԵ			

ՀԱՍՑԵՈՒ ՀԱՍՑԱՆՇՈՒՄ

ՀԱՍՑԱՅԻՆ ՊԱՏԿԵՐԱՑՈՒՄ

1. Проект "г". Жилой дом № 2 со встроенными помещениями общественного назначения и подземной автостоянкой

2. Жилой дом "г" Жилая часть

3. Этаж типовой 0,00 блок-секция 2,3,4,5,6,7,8,9,10,11,12

Количество листов: 426.50

Стадия:

Дата:

Заказчик:

Объект:

1. Проект "г". Жилой дом № 2 со встроенными помещениями общественного назначения и подземной автостоянкой

2. Жилой дом "г" Жилая часть

Генеральный план

Ситуационный план

Экспликация помещений

Экспликация квартир

Планы этажей

Фасады

Разрезы

Развертки

Узлы

Спецификации

Ведомости

Схемы

Примечания

Условные обозначения

Наименование

Изм. Кол. Лист № док. Подпись Дата

Стадия Лист Листов

Масштаб

Примечания

Наименование

Формат А-2

Проект

Инв. №

Подпись и дата

Взам. инв. №

Инв. № подл.

Подпись и дата

Инв. № подл.

Взам. инв. №

Подпись и дата

Инв. № подл.

Изм. Кол. Лист № док. Подпись Дата

Стадия Лист Листов



ქ. თბილისი. ჩარჩავას ქუჩა № 2-4-6-8-10-12
ნაკვეთი №01.13.02.004.053

მრავალბინიანი საცხოვრებელი სახლის კორექტირებული პროექტი

გეგმა 27.30 ნიშნულზე. მ 1:200

ფორმატი A-2	თბილისი-2017
	დაკვეთა №

ექსპლიკაცია

პირობითი ნიშნები

- რკინა-ბეტონის კედელი
- კოლონა
- ბლოკის კედელი
- რიგელი
- ღერძის ხაზი
- ჭრილის ხაზი
- საკადასტრო საზღვარი
- 3.10 — ნიშნული
- 0.00 — იატაკის ნიშნული
- გათბობა კონდიცირების გარე აგრეგატები

შენიშვნები

1. ბლოკი "ა"; ბლოკი "ბ" და ბლოკი "გ" არიან 2007 წლის სექტემბერში დაწყებული და დაუსრულებელი ობიექტები
2. ბლოკი "დ" არის ახალი საპროექტო ობიექტი
3. შენობის 0.00 ნიშნული შეესაბამება აბსოლიტურ ნიშნულს 426.50

დამკვეთი:

მისამართი:
ქ. თბილისი. ჩარჩავას ქუჩა № 2-4-6-8-10-12
ნაკვეთი №01.13.02.004.053

პრ. სახელწოდება:
მრავალბინიანი საცხოვრებელი სახლის კორექტირებული პროექტი

თანამდებობა	გვარი	ხელმოწერა	თარიღი
დირექტორი	ი. ნარმანია		
პრ. მთ.არქიტექტორი	ზ. მათიაშვილი		
პრ. ავტორი	ზ. მათიაშვილი		
	ლ. მათიაშვილი		
შეასრულა	ლ. მათიაშვილი		

სამშენებლო მოდული კომპანია

მასშტაბი		ნახაზი:
თარიღი	2017	

სტადია	ფურცელი	ფურცლები
პ.		

1. Проект "Г": Жилой дом № 2 со встроенными помещениями общественного назначения и подземной автостоянкой по ул. Ленина в г. Ростов-на-Дону

2. Жилой дом "Г" Ленина, 2 Жилой дом № 2 со встроенными помещениями общественного назначения и подземной автостоянкой по ул. Ленина в г. Ростов-на-Дону

3. Этаж 0.00 Отметка 223.50 Абсолютная отметка 426.50

Условные обозначения:

Экспликация помещений

Ведомость отделки помещений

Ведомость заполнения оконных и дверных проемов

Ведомость элементов

Ведомость перемычек

Ведомость спецификаций

Ведомость ссылочных и прилагаемых документов

Ведомость изменений

Ведомость рабочих чертежей основного комплекта

Ведомость рабочих чертежей марки АР

Ведомость эксплуатируемой кровли

Ведомость покрытий

Ведомость полов

Ведомость перекрытий

Ведомость потолков

Ведомость стен

Ведомость перегородок

Ведомость колонн

Ведомость пилонов

Ведомость балок

Ведомость ограждений

Ведомость лестниц

Ведомость пандусов

Ведомость площадок

Ведомость крылец

Ведомость приямков

Ведомость отмостки

Ведомость цоколя

Ведомость фундаментов

Ведомость свай

Ведомость ростверков

Ведомость стен подвала

Ведомость перекрытий подвала

Ведомость потолков подвала

Ведомость полов подвала

Ведомость перегородок подвала

Ведомость колонн подвала

Ведомость пилонов подвала

Ведомость балок подвала

Ведомость ограждений подвала

Ведомость лестниц подвала

Ведомость пандусов подвала

Ведомость площадок подвала

Ведомость крылец подвала

Ведомость приямков подвала

Ведомость отмостки подвала

Ведомость цоколя подвала

Ведомость фундаментов подвала

Ведомость свай подвала

Ведомость ростверков подвала

Ведомость стен подземной автостоянки

Ведомость перекрытий подземной автостоянки

Ведомость потолков подземной автостоянки

Ведомость полов подземной автостоянки

Ведомость перегородок подземной автостоянки

Ведомость колонн подземной автостоянки

Ведомость пилонов подземной автостоянки

Ведомость балок подземной автостоянки

Ведомость ограждений подземной автостоянки

Ведомость лестниц подземной автостоянки

Ведомость пандусов подземной автостоянки

Ведомость площадок подземной автостоянки

Ведомость крылец подземной автостоянки

Ведомость приямков подземной автостоянки

Ведомость отмостки подземной автостоянки

Ведомость цоколя подземной автостоянки

Ведомость фундаментов подземной автостоянки

Ведомость свай подземной автостоянки

Ведомость ростверков подземной автостоянки

1. ՀԱՏԱԿԱԳԾԻ ՀԱՄԱՐ ԸՆԴՈՒՆՎՈՂ ՇԵՆՔԵՐԻ ՀԱՍՑԵՆԵՐԸ ԵՎ ՀԱՐԿԱՅԻՆ ՀԱՄԱԿԱՐԳԵՐԸ ՍԱՀՄԱՆՎՈՒՄ ԵՆ ՀՈՂԱՅԻՆ ԿԱԴԱՍՏՐԱՅԻՆ ՔԱՐՏԵԶՈՎ

2. ԱՇԽԱՏԱՆՔՆԵՐԸ ԿԱՏԱՐԵԼ ՀԱՄԱՁԱՅՆ ՀՀ ՇԻՆԱՐԱՐՈՒԹՅԱՆ ՆՈՐՄԵՐԻ ՊԱՀԱՆՋՆԵՐԻ

3. ՏԵՂԱՄԱՍՆ 0.00 ԳՈՏԵՇԱՐԸ ՀԱՄԱՊԱՏԱՍԽԱՆՈՒՄ Է ԲԱՑԱՐՁ ՀԱՄԱԿԱՐԳԻ 426.50

ԳՏՆՎՈՒՄ Է:

ՀՈՂԱՄԱՍԻ:

1. ՄԱՍՆԱՎՈՐ ՀԱՏԱԿԱԳԾԻ N 2-4-6-8-10-12

ՀՀ, ԿՈՏԱՅՔԻ ՄԱՐԶ, ԱԲՈՎՅԱՆ ՔԱՂԱՔ, ՀԱՍՑԵ 01.1.3.02.004.053

ՀՀ, ԿՈՏԱՅՔԻ ՄԱՐԶ, ԱԲՈՎՅԱՆ ՔԱՂԱՔ, ՀԱՍՑԵ 01.1.3.02.004.053

ՀՈՂԱՄԱՍԻ ՕԳՏԱԳՈՐԾՄԱՆ ՆՊԱՏԱԿԸ ԵՎ ԿԱՌՈՒՑՎԱԾՔԸ

ՀՈՂԱՄԱՍԻ ՀԱՇՎԱՌՄԱՆ ՏՎՅԱԼՆԵՐԸ

ՀՈՂԱՄԱՍԻ ՄԱԿԵՐԵՍԸ	0.5426ՀԱ	ԲՆԱԿԵԼԻ ՏԱՐԱԾՔ	
ՀՈՂԱՄԱՍԻ ՕԳՏԱԳՈՐԾՄԱՆ ՆՊԱՏԱԿԸ, ՀՈՂԱՄԱՍԻ ԿԱԴԱՍՏՐԱՅԻՆ ԱՐԺԵՔԸ		ՀՀ. ՀԱՄԱՅՆՔԱՊԵՏԱՐԱՆ	
ՀՀ. ՀԱՄԱՅՆՔԱՊԵՏԱՐԱՆ		ՀՀ. ՀԱՄԱՅՆՔԱՊԵՏԱՐԱՆ	
ՀՈՂԱՄԱՍԻ ՎՐԱ ԱՆՑՆՈՂ ՃԱՆԱՊԱՐՀՆԵՐԻ ՎԵՐԱԲԵՐՅԱԼ		ՀՀ. ՀԱՄԱՅՆՔԱՊԵՏԱՐԱՆ	
ՀՈՂԱՄԱՍԻ ՎՐԱ ԱՆՑՆՈՂ ՃԱՆԱՊԱՐՀՆԵՐԻ ՎԵՐԱԲԵՐՅԱԼ		ՀՀ. ՀԱՄԱՅՆՔԱՊԵՏԱՐԱՆ	

ՀՈՂԱՄԱՍԻ ՀԱՇՎԱՌՄԱՆ ՏՎՅԱԼՆԵՐԸ

ՀՈՂԱՄԱՍԻ ՄԱԿԵՐԵՍԸ	0.5426ՀԱ	ԲՆԱԿԵԼԻ ՏԱՐԱԾՔ	
ՀՈՂԱՄԱՍԻ ՕԳՏԱԳՈՐԾՄԱՆ ՆՊԱՏԱԿԸ, ՀՈՂԱՄԱՍԻ ԿԱԴԱՍՏՐԱՅԻՆ ԱՐԺԵՔԸ		ՀՀ. ՀԱՄԱՅՆՔԱՊԵՏԱՐԱՆ	
ՀՀ. ՀԱՄԱՅՆՔԱՊԵՏԱՐԱՆ		ՀՀ. ՀԱՄԱՅՆՔԱՊԵՏԱՐԱՆ	
ՀՈՂԱՄԱՍԻ ՎՐԱ ԱՆՑՆՈՂ ՃԱՆԱՊԱՐՀՆԵՐԻ ՎԵՐԱԲԵՐՅԱԼ		ՀՀ. ՀԱՄԱՅՆՔԱՊԵՏԱՐԱՆ	
ՀՈՂԱՄԱՍԻ ՎՐԱ ԱՆՑՆՈՂ ՃԱՆԱՊԱՐՀՆԵՐԻ ՎԵՐԱԲԵՐՅԱԼ		ՀՀ. ՀԱՄԱՅՆՔԱՊԵՏԱՐԱՆ	

ՀՈՂԱՄԱՍԻ ՕԳՏԱԳՈՐԾՄԱՆ ՆՊԱՏԱԿԸ ԵՎ ԿԱՌՈՒՑՎԱԾՔԸ

1. ՀՀ, ՄԱՐԶ. ՄԱՐԶԱՊԵՏԱՐԱՆ ԵՎ ՔԱՂԱՔԱՇԻՆՈՒԹՅԱՆ ՊԵՏԱԿԱՆ ԿՈՄԻՏԵ
ՀՀ ՇԻՐԱԿԻ ՄԱՐԶԻ ԱԼԱՎԵՐԴԻ ՔԱՂԱՔԻ ԿԱՌԱՎԱՐՄԱՆ ՇԵՆՔԵՐԻ ԵՎ ՔԱՂԱՔԱՇԻՆՈՒԹՅԱՆ ՎԱՐՉՈՒԹՅԱՆ ՀԱՄԱՐ

2. ԱՐՄՅՈՒՆԻ ՀԱՅԿԱԿԱՆ ՀԱՄԱԼՍԱՐԱՆ ՀԱՄԱՐ ՈՒՍԱՆՈՂԱԿԱՆ ՀԱՄԱՁԱՅՆՔԱՅԻՆ ՀԱՐԹԱԿ

3. ՏԵՂԱՓՈՓՈՒԹՅՈՒՆ 0.00 ԳՈՏԵՇԱՐԸ ՀԱՄԱՊԱՏԱՍԽԱՆՈՒՄ Է ԾՈՎԱՅԻՆ 426.50 ՄԱԿԱՐԴԱԿԻՆ

ՇԻՆԱՐԱՐ՝

ՀՈՂԱՄԱՍ:

4. ՓԱՓՈՒՆՈՒ ՌԱՅՈՆԻ ՀԱՍԱՐԱԿ N 2-4-6-8-10-12
ԿԱԴԱՍՏՐԱՅԻՆ ԾԱԾԿԱԳԻՐ 01.1.3.02.004.053

ՀՀ, ԿԱՊԱՆՅՈՒՂԻ ՀԱՄԱՅՆՔԻ ՎԱՐՉԱԿԱՆ ՏԱՐԱԾՔՈՒՄ ԳՏՆՎՈՂ
ՓՈՂՈՑԱՇԵՆ ԲԱԶՄԱԲՆԱԿԱՐԱՆ ՇԵՆՔԵՐԻ ՀԱՄԱԼՍԱՐԱՆԻ
ՀԱՄԱԼՍԱՐԱՆԻ ԱՇԽԱՏԱՆՔԱՅԻՆ ՀԱՐԿԱՅԻՆ ՀԱՄԱԼԻՐ

ՇԻՆԱՐԱՐ	Ա. ՀԱՐՈՒԹՅՈՒՆՅԱՆ		
ԳԼԽԱՎՈՐ ՄԱՍՆԱԳԵՏ	Ա. ՀԱՐՈՒԹՅՈՒՆՅԱՆ		
ՀԱՄԱՀԵՂԻՆԱԿ	Ա. ՀԱՐՈՒԹՅՈՒՆՅԱՆ		
ՀԱՍԱՐԱԿԱԿԱՆ ՀԱՄԱԿԱՐԳՈՒՄ



ქ. თბილისი. ჩარჩავას ქუჩა № 2-4-6-8-10-12
ნაკვეთი №01.13.02.004.053

მრავალბინიანი საცხოვრებელი სახლის კორექტირებული პროექტი

გეგმა 43.80 ნიშნულზე. მ 1:200

ფორმატი A-2	თბილისი-2017
	დაკვეთა №

ექსპლიკაცია

პირობითი ნიშნები

- რკინა-ბეტონის კედელი
- კოლონა
- ბლოკის კედელი
- რიგელი
- ღერძის ხაზი
- ჭრილის ხაზი
- საკადასტრო საზღვარი
- 3.10 — ნიშნული
- 0.00 — იატაკის ნიშნული
- გათბობა კონდიცირების გარე აგრეგატები

შენიშვნები

1. ბლოკი "ა"; ბლოკი "ბ" და ბლოკი "გ" არიან 2007 წლის სექტემბერში დაწყებული და დაუსრულებელ ობიექტები
2. ბლოკი "დ" არის ახალ საპროექტო ობიექტი
3. შენობის 0.00 ნიშნული შეესაბამება აბსოლიტურ ნიშნულს 426.50

დამკვეთი:

მისამართი:
ქ. თბილისი. ჩარჩავას ქუჩა № 2-4-6-8-10-12
ნაკვეთი №01.13.02.004.053

პრ. სახელწოდება:
მრავალბინიანი საცხოვრებელი სახლის კორექტირებული პროექტი

თანამდებობა	გვარი	ხელმოწერა	თარიღი
დირექტორი	ი. ნარმანია		
პრ. მთ.არქიტექტორი	ზ. მათიაშვილი		
პრ. ავტორი	ზ. მათიაშვილი		
	ლ. მათიაშვილი		
შეასრულა	ლ. მათიაშვილი		

სამშენებლო მოდული კომპანია

მასშტაბი		ნახაზი:
თარიღი	2017	

სტადია	ფურცელი	ფურცლები
პ.		

ქ. თბილისი. ჩაჩავას ქუჩა № 2-4-6-8-10-12
ნაკვეთი №01.13.02.004.053

მრავალბინიანი საცხოვრებელი სახლის კორექტირებული პროექტი

გეგმა 47.10 ნიშნულზე. მ 1:200



ფორმატი A-2	თბილისი-2017	
	დაკვეთა №	

ექსპლიკაცია

პირობითი ნიშნები

- რკინა-ბეტონის კედელი
- კოლონა
- ბლოკის კედელი
- რიგელი
- ღერძის ხაზი
- ჭრილის ხაზი
- საკადასტრო საზღვარი
- ნიშნული (3.10)
- იატაკის ნიშნული (0.00)
- გათბობა კონდიცირების გარე აგრეგატები

შენიშვნები

1. ბლოკი "ა"; ბლოკი "ბ" და ბლოკი "გ" არიან 2007 წლის სექტემბერში დაწყებული და დაუსრულებელ ობიექტები
2. ბლოკი "დ" არის ახალ საპროექტო ობიექტი
3. შენობის 0.00 ნიშნული შეესაბამება აბსოლიტურ ნიშნულს 426.50

დამკვეთი:

მისამართი:
ქ. თბილისი. ჩაჩავას ქუჩა № 2-4-6-8-10-12
ნაკვეთი №01.13.02.004.053

პრ. სახელწოდება:
მრავალბინიანი საცხოვრებელი სახლის კორექტირებული პროექტი

თანამდებობა	გვარი	ხელმოწერა	თარიღი
დირექტორი	ი. ნარმანია		
პრ. მთ.არქიტექტორი	ზ. მათიაშვილი		
პრ. ავტორი	ზ. მათიაშვილი		
	ლ. მათიაშვილი		
შეასრულა	ლ. მათიაშვილი		

სამშენებლო მოდული კომპანია

მასშტაბი		ნახაზი:
თარიღი	2017	

სტადია	ფურცელი	ფურცლები
პ.		


1
2
+50.40
+50.40
+50.40



ქ. თბილისი. ჩარჩავას ქუჩა № 2-4-6-8-10-12
ნაკვეთი №01.13.02.004.053

მრავალბინიანი საცხოვრებელი სახლის
კორექტირებული პროექტი

გეგმა 53.70 ნიშნულზე. მ 1:200

ფორმატი A-2	თბილისი-2017	
	დაკვეთა №	

ექსპლიკაცია

პირობითი ნიშნები

- რკინა-ბეტონის კედელი
- კოლონა
- ბლოკის კედელი
- რიგელი
- ღერძის ხაზი
- ჭრილის ხაზი
- საკადასტრო საზღვარი
- 3.10 — ნიშნული
- 0.00 — იატაკის ნიშნული
- გათბობა კონდიცირების გარე აგრეგატები

შენიშვნები

1. ბლოკი "ა"; ბლოკი "ბ" და ბლოკი "გ" არიან 2007 წლის სექტემბერში დაწყებული და დაუსრულებელ ობიექტები
2. ბლოკი "დ" არის ახალ საპროექტო ობიექტი
3. შენობის 0.00 ნიშნული შეესაბამება აბსოლიტურ ნიშნულს 426.50

დამკვეთი:

მისამართი:
ქ. თბილისი. ჩარჩავას ქუჩა № 2-4-6-8-10-12
ნაკვეთი №01.13.02.004.053

პრ. სახელწოდება:
მრავალბინიანი საცხოვრებელი სახლის
კორექტირებული პროექტი

თანამდებობა	გვარი	ხელმოწერა	თარიღი
დირექტორი	ი. ნარმანია		
პრ. მთ.არქიტექტორი	ზ. მათიაშვილი		
პრ. ავტორი	ზ. მათიაშვილი		
	ლ. მათიაშვილი		
შეასრულა	ლ. მათიაშვილი		

სამშენებლო მოდული კომპანია

მასშტაბი		ნახაზი:
თარიღი	2017	

სტადია	ფურცელი	ფურცლები
პ.		

ქ. თბილისი. ჩაჩავას ქუჩა № 2-4-6-8-10-12
ნაკვეთი №01.13.02.004.053

მრავალბინიანი საცხოვრებელი სახლის კორექტირებული პროექტი

გეგმა 57.00 ნიშნულზე. მ 1:200

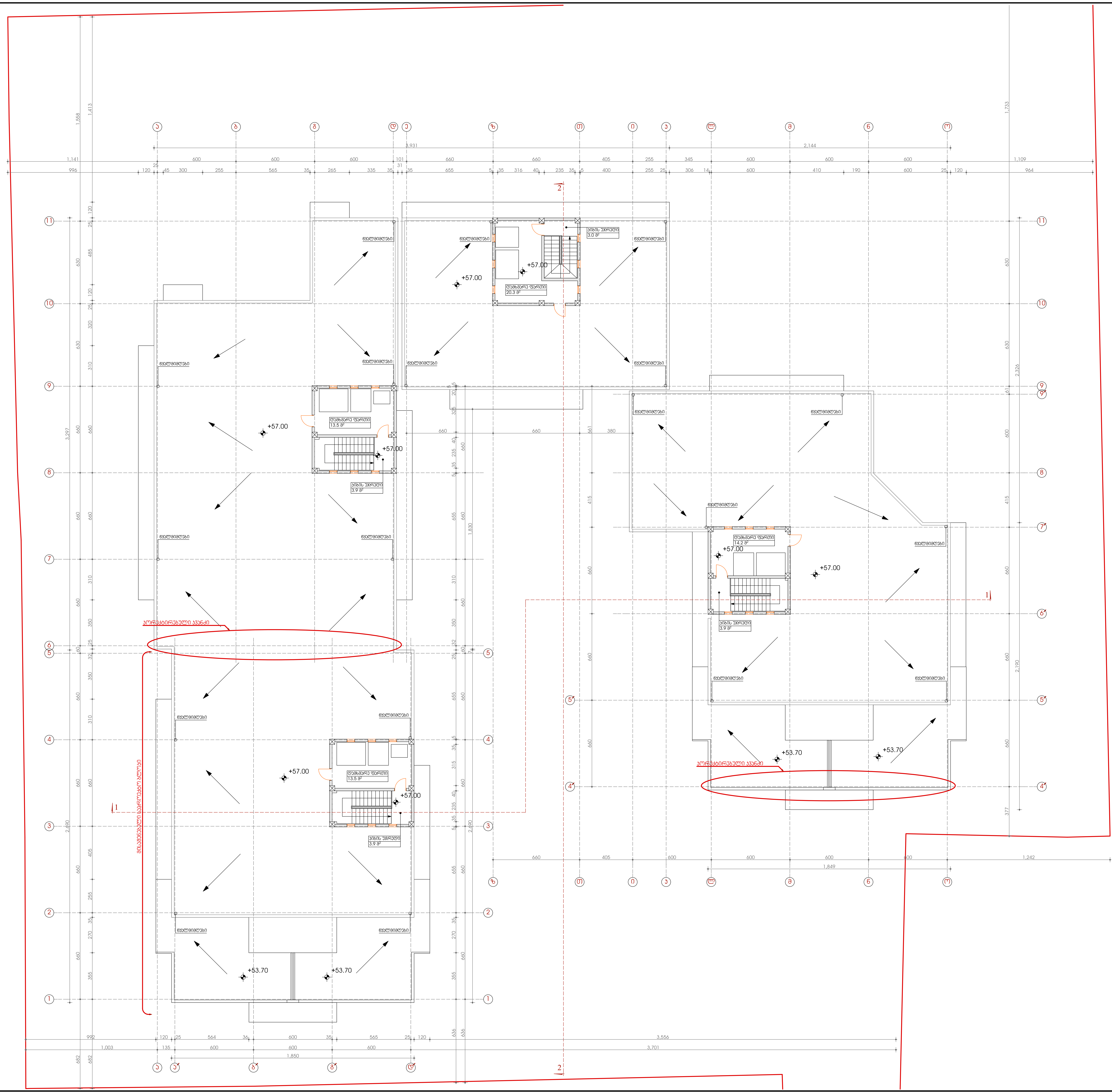

ფორმატი A-2	თბილისი-2017
	დაკვეთა №

ექსპლიკაცია

პირობითი ნიშნები

- რკინა-ბეტონის კედელი
- კოლონა
- ბლოკის კედელი
- რიგელი
- ღერძის ხაზი
- ჭრილის ხაზი
- საკადასტრო საზღვარი
- 3.10 — ნიშნული
- 0.00 — იატაკის ნიშნული
- გათბობა კონდიცირების გარე აგრეგატები

შენიშვნები

1. ბლოკი "ა"; ბლოკი "ბ" და ბლოკი "გ" არიან 2007 წლის სექტემბერში დაწყებული და დაუსრულებელ ობიექტები
2. ბლოკი "დ" არის ახალ საპროექტო ობიექტი
3. შენობის 0.00 ნიშნული შეესაბამება აბსოლიტურ ნიშნულს 426.50

დამკვეთი:

მისამართი:
ქ. თბილისი. ჩაჩავას ქუჩა № 2-4-6-8-10-12
ნაკვეთი №01.13.02.004.053

პრ. სახელწოდება:
მრავალბინიანი საცხოვრებელი სახლის კორექტირებული პროექტი

თანამდებობა	გვარი	ხელმოწერა	თარიღი
დირექტორი	ი. ნარმანია		
პრ. მთ.არქიტექტორი	ზ. მათიაშვილი		
პრ. ავტორი	ზ. მათიაშვილი		
	ლ. მათიაშვილი		
შეასრულა	ლ. მათიაშვილი		

სამშენებლო მოდული კომპანია

მასშტაბი		ნახაზი:
თარიღი	2017	

სტადია	ფურცელი	ფურცლები
პ.		

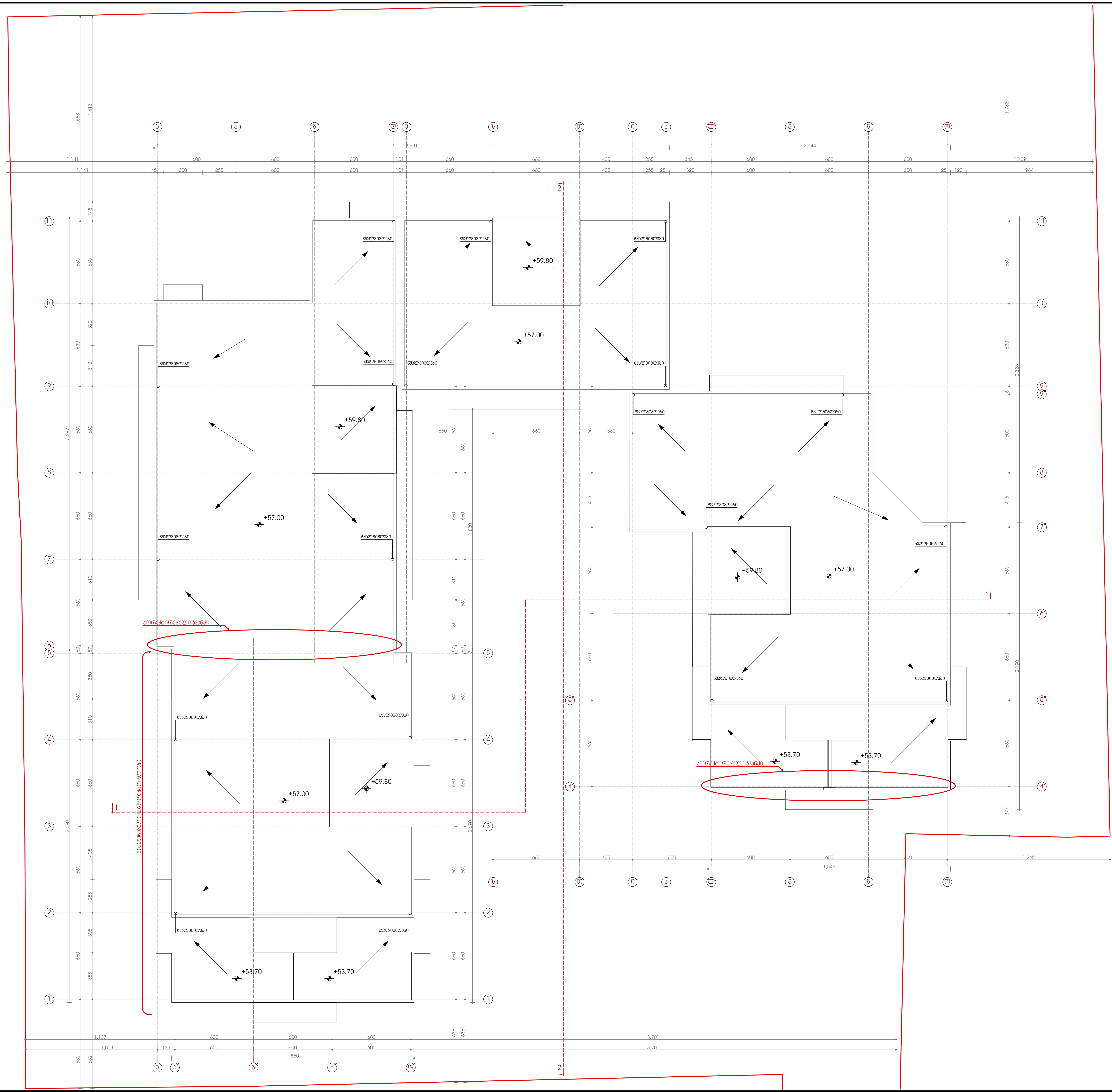

ქ. თბილისი. ჩაჩავას ქუჩა № 2-4-6-8-10-12
ნაკვეთი №01.13.02.004.053

მრავალბინიანი საცხოვრებელი სახლის
კორექტირებული პროექტი

სახურავის გეგმა. მ 1:200

ფორმატი A-2	თბილისი-2017
	დაკვეთა №

ექსპლიკაცია

პირობითი ნიშნები

- რკინა-ბეტონის კედელი
- კოლონა
- ბლოკის კედელი
- რიგელი
- ღერძის ხაზი
- ჭრილის ხაზი
- საკადასტრო საზღვარი
- ნიშნული
- იატაკის ნიშნული
- გათბობა კონდიცირების გარე აგრეგატები

შენიშვნები

1. ბლოკი "ა"; ბლოკი "ბ" და ბლოკი "გ" არიან 2007 წლის სექტემბერში დაწყებული და დაუსრულებელ ობიექტები
2. ბლოკი "დ" არის ახალ საპროექტო ობიექტი
3. შენობის 0.00 ნიშნული შესაბამება აბსოლიტურ ნიშნულს 426.50

დამკვეთი:

მისამართი:
ქ. თბილისი. ჩაჩავას ქუჩა № 2-4-6-8-10-12
ნაკვეთი №01.13.02.004.053

პრ. სახელწოდება:
მრავალბინიანი საცხოვრებელი სახლის
კორექტირებული პროექტი

თანამდებობა	გვარი	ხელმოწერა	თარიღი
დირექტორი	ი. ნარმანია		
პრ. მთ.არქიტექტორი	ზ. მათიაშვილი		
პრ. ავტორი	ზ. მათიაშვილი		
	ლ. მათიაშვილი		
შეასრულა	ლ. მათიაშვილი		

სამშენებლო მოდული კომპანია

მასშტაბი		ნახაზი:
თარიღი	2017	

სტადია	ფურცელი	ფურცლები
პ.		