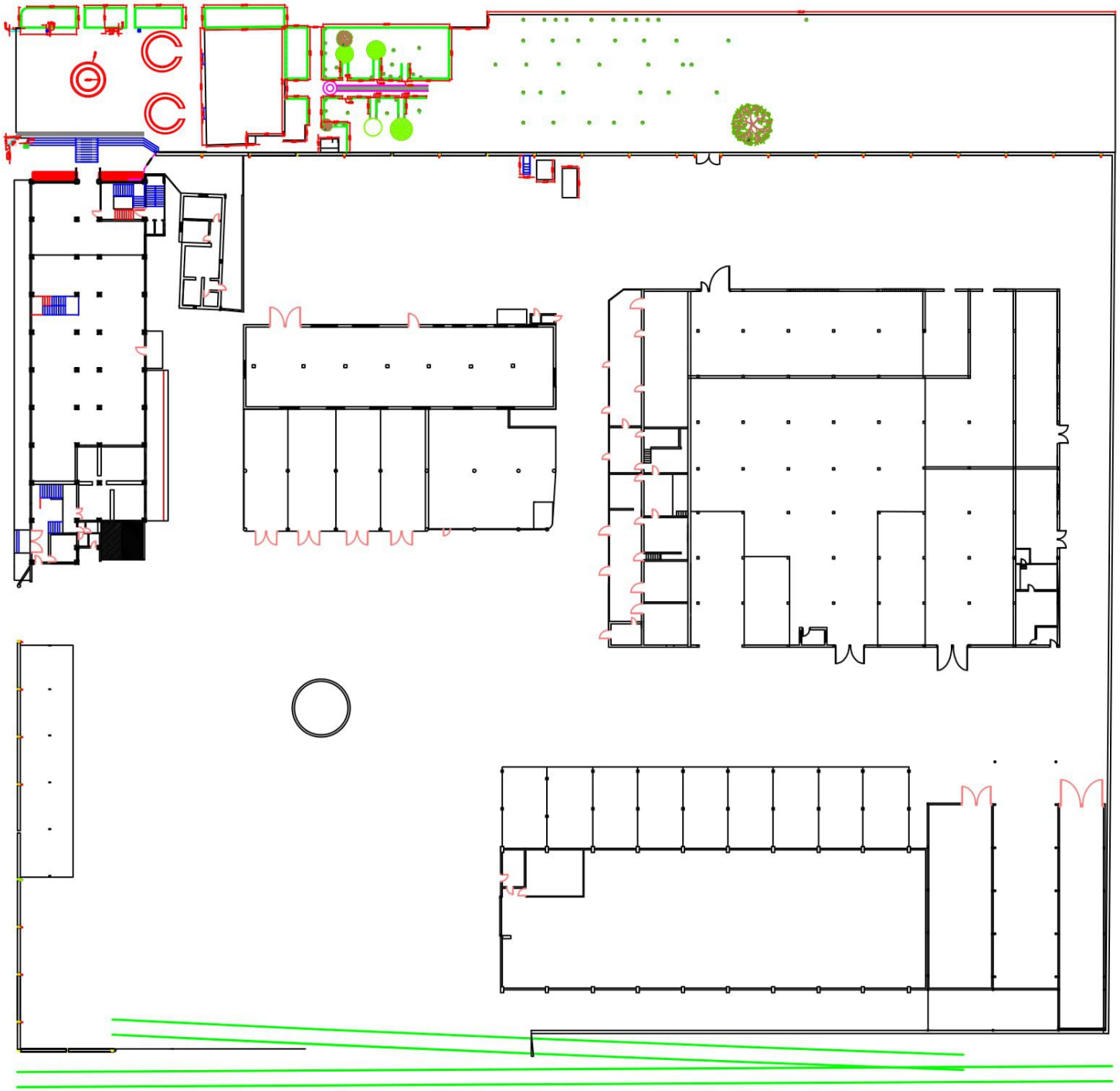

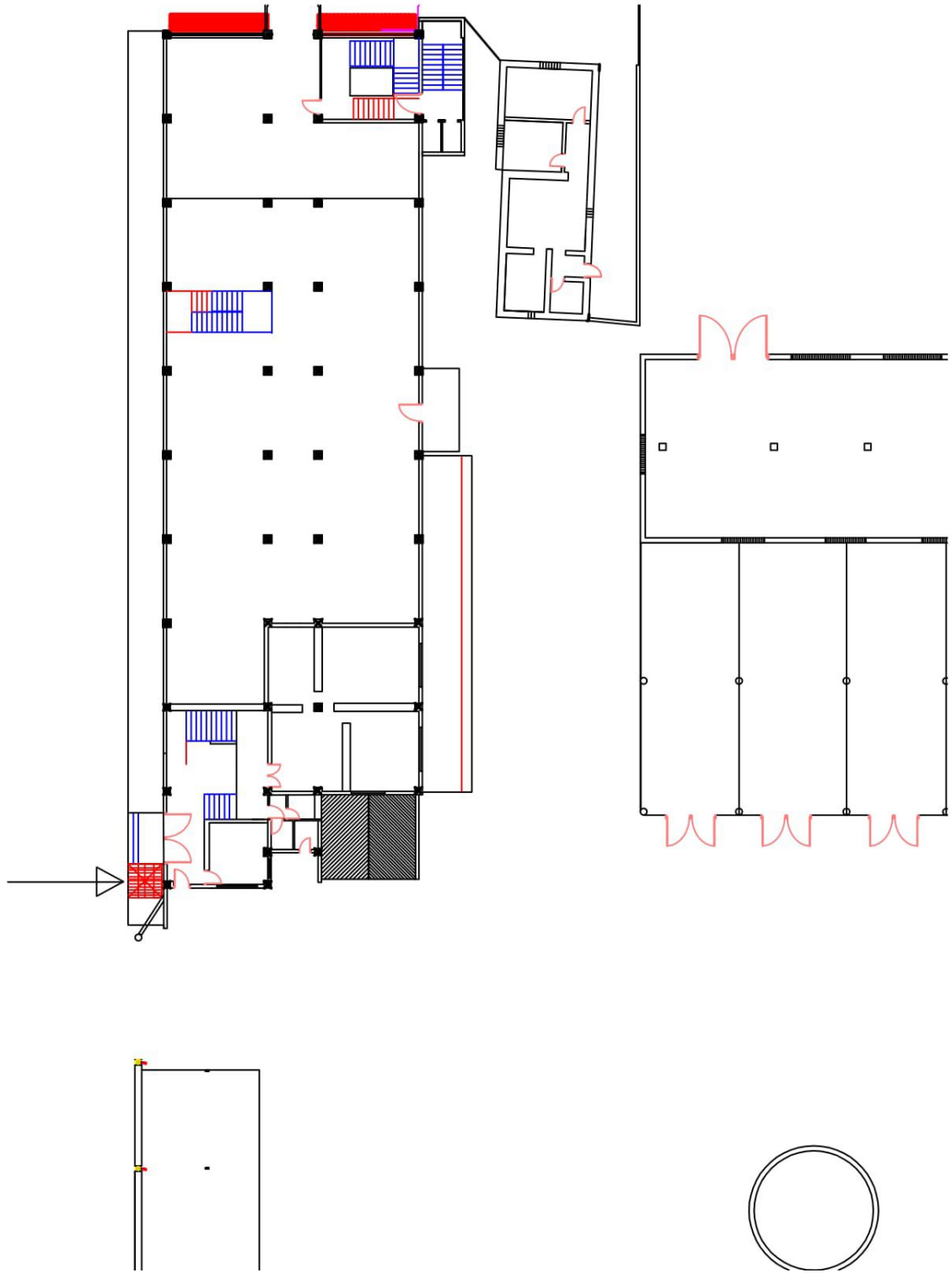

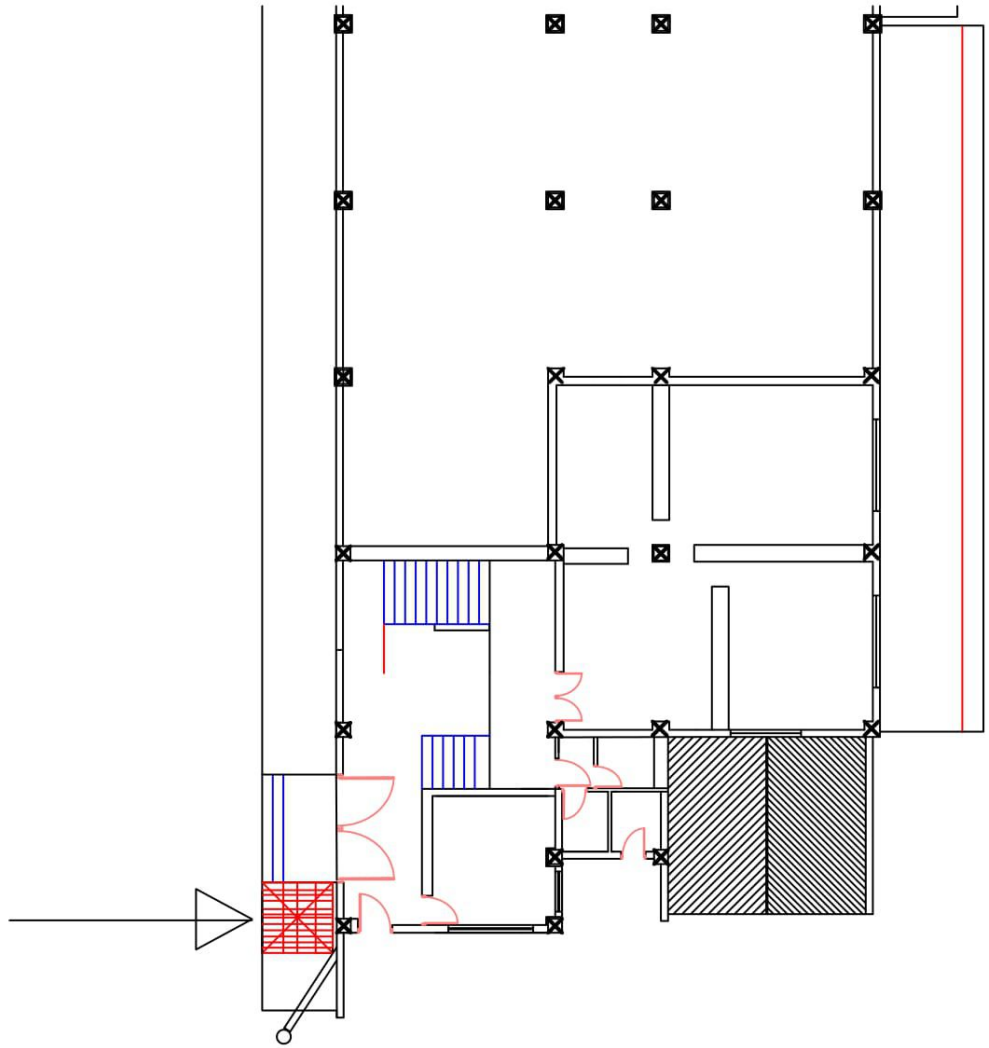



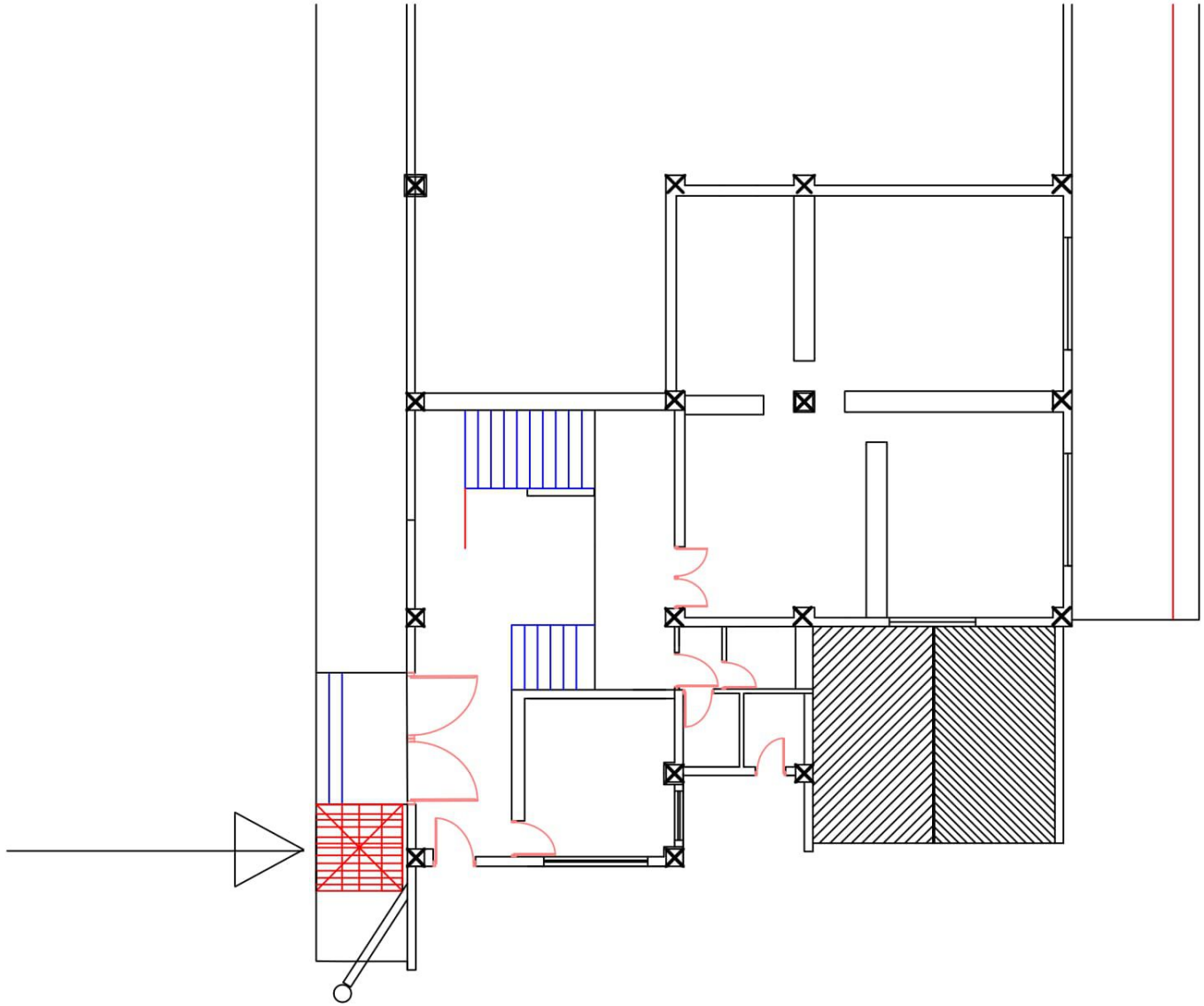


220
220
40
200
200
200
08/01/2018 15:20


სენდვიჩ
პანელი
220
40
200
200
200
08/01/2018 15:21

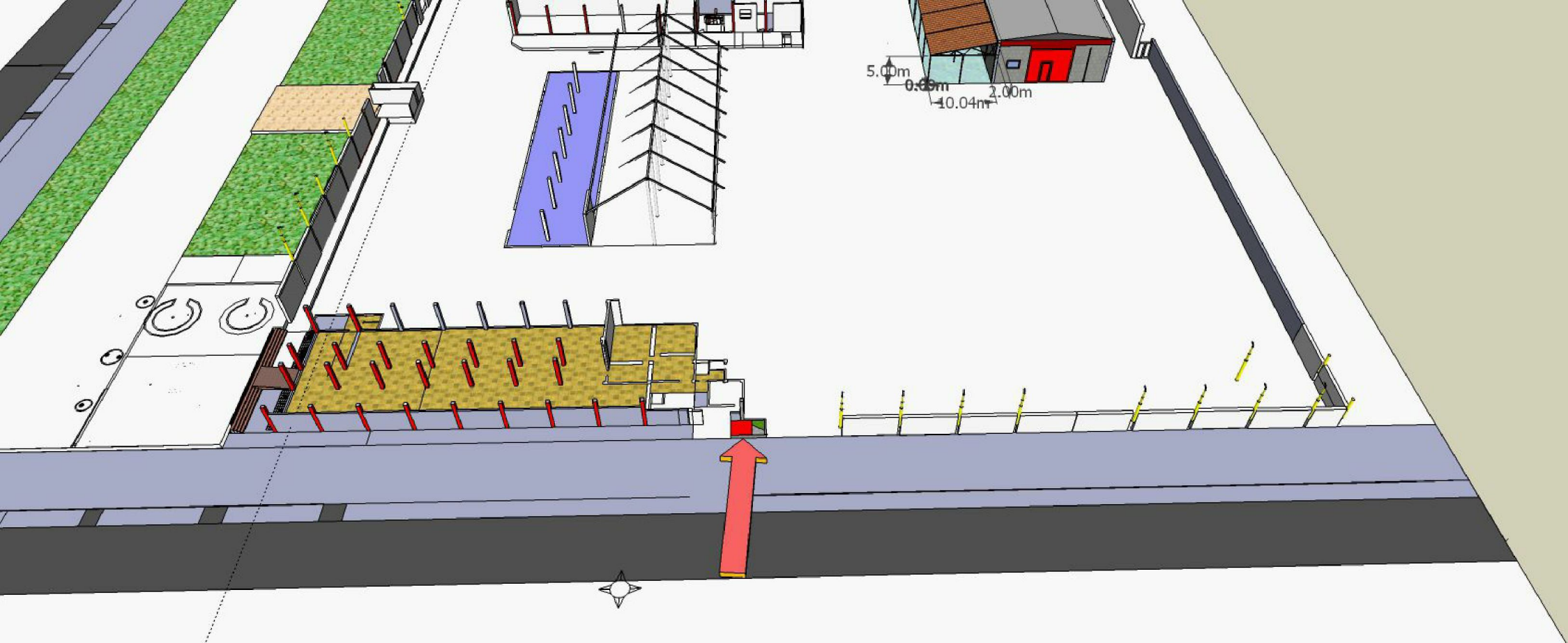
5.00m
2.00m
10.04m

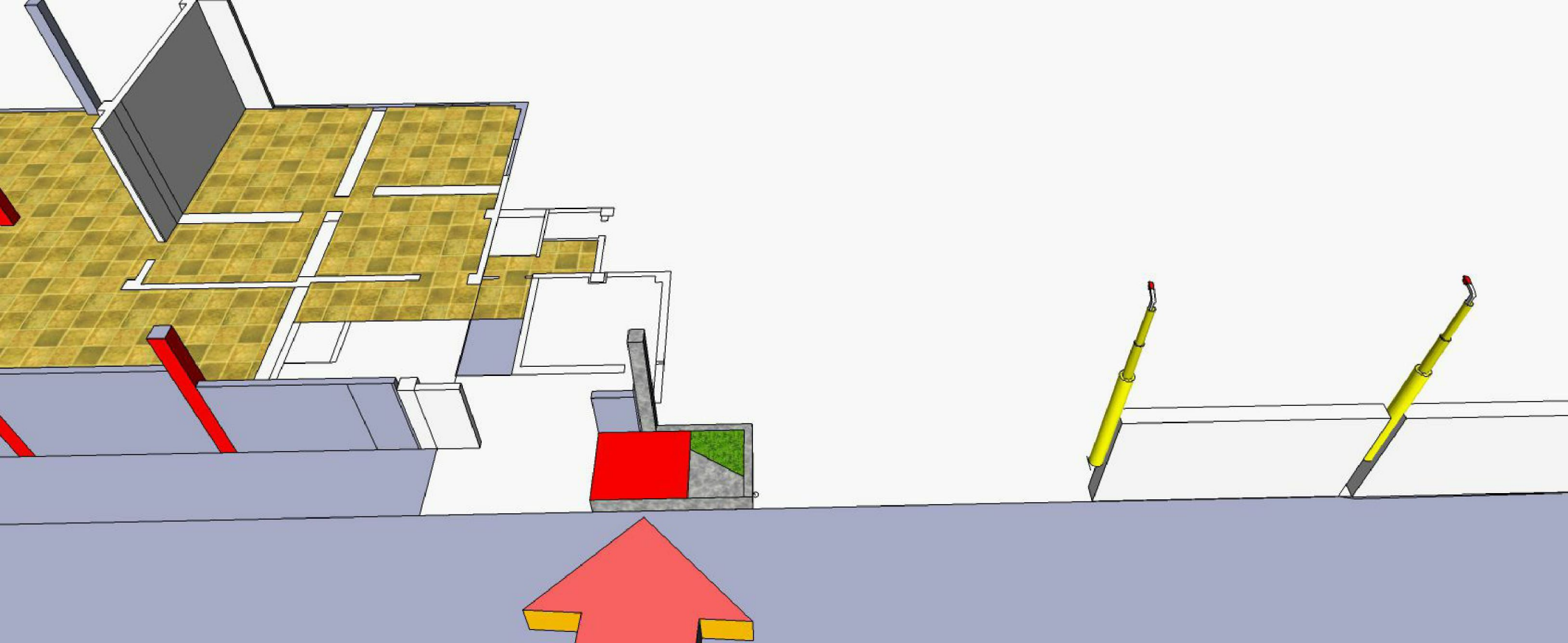

საქართველოს იუსტიციის სამინისტრო
საჯარო რეესტრის ეროვნული სააგენტო

საკადასტრო გეგმა

მიწის ნაკვეთის საკადასტრო კოდი: *01.19.15.005.048*
განცხადების რეგისტრაციის ნომერი: 882010639385
მიწის ნაკვეთის ფართობი: *19974* კვ.მ.
დანიშნულება: *არასასოფლო-სამეურნეო*
მომზადების თარიღი 04.06.10

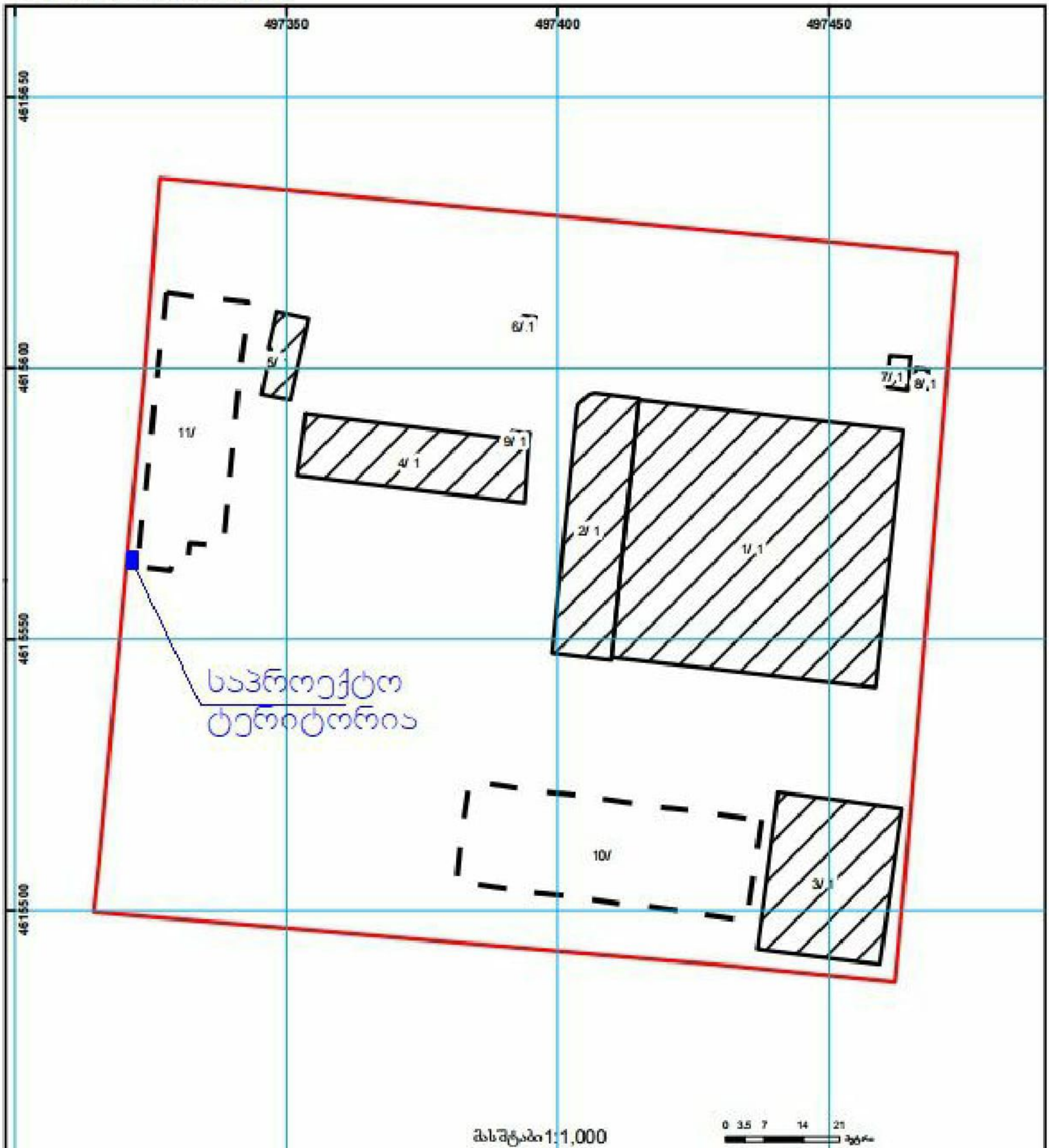

შენობა-ნაგებობა, პირობითი ნომერი/სართულიანობა
ვალდებულება
ხაზობრივი ნაგებობა
მიწის ნაკვეთის საკადასტრო საზღვარი
მშენებარე ნაგებობა
მიწისქვეშა ნაგებობა
UTM (საერთაშორისო) სისტემის კოორდ.