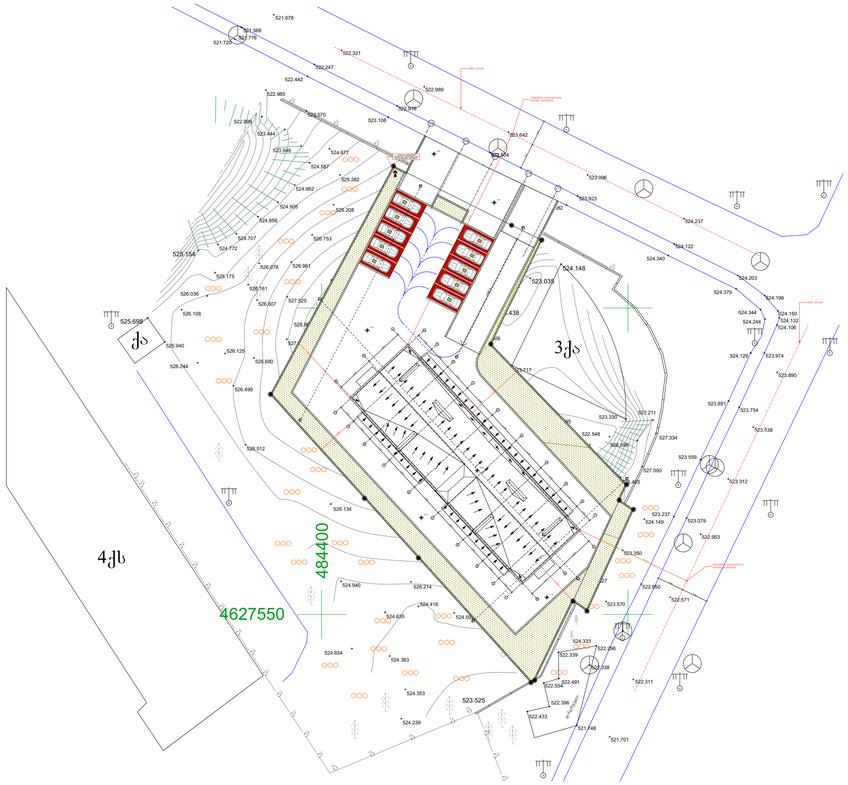

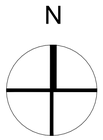

0.1 მიწის ნაკვეთის გეგმა

მ 1:500

INTEX ULTIMATE DESIGN

დამგეგმარებელი:
შპს „ინტექსი“ ს/კ.: 211349753
ვაჟა ფშაველას გამზ. №16
0160 თბილისი, საქართველო

დამკვეთი: შპს „ბრანდ როიალ კონსტრუქცია“

შენიშვნები:

1. ზომები მოცემულია მილიმეტრებში
2. ±0.00 = 526.80

თარიღი: 2017 წ.

პროექტის დასახელება:
მრავალფუნქციური (სავაჭრო-კომერციული და საცხოვრებელი) შენობის პროექტი (საკადასტრო კოდი 01.11.05.029.184)
მისამართი: ქალაქი თბილისი, ქერჩის ქუჩა N 12

დირექტორი: თ. გოცირიძე
პრ.მთ.ინჯინერი: ზ. ნადირაძე
მთ. არქიტექტორი ა. აბაშიძე
შეასრულა: გ. მამარდაშვილი

მიწის ნაკვეთის გეგმა

მასშტაბი	სტადია	ფურცელი	ფურცელები
1:500	ა.პ.		

A-014

A1

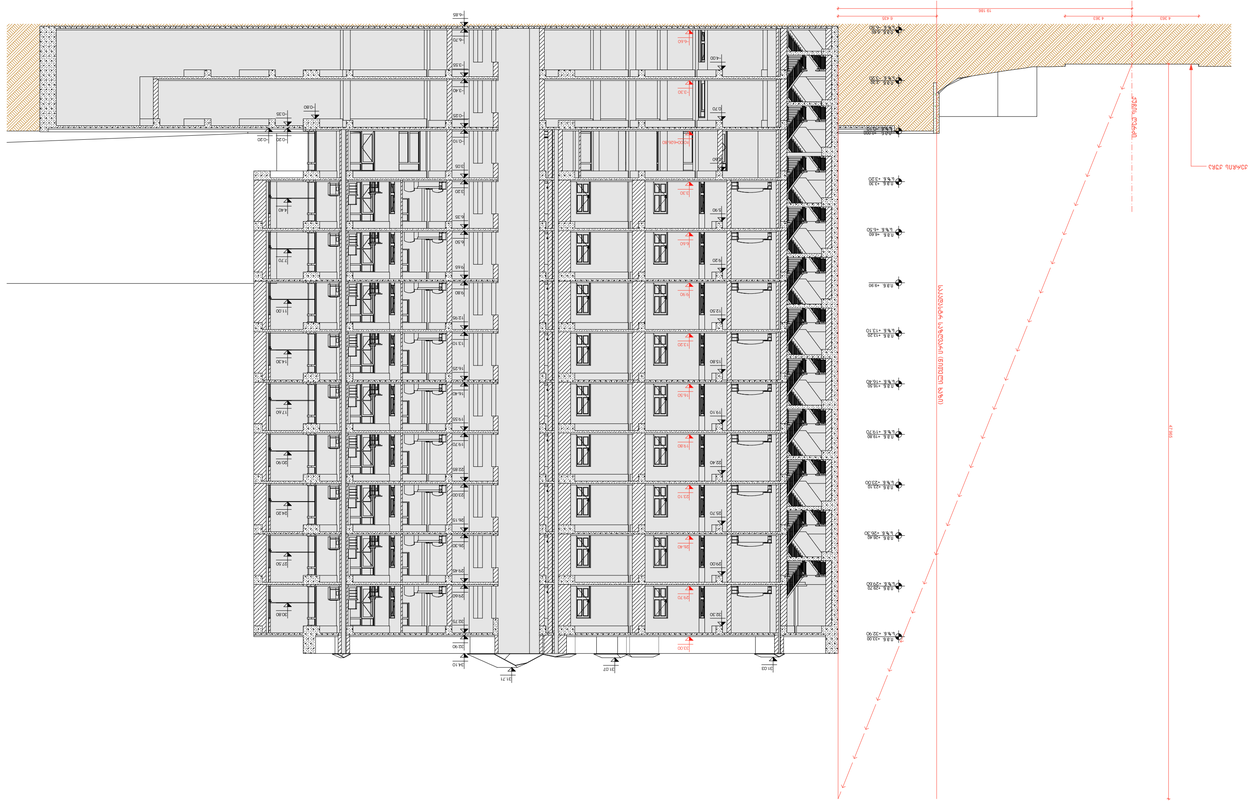
ЗОНА ЗАСТРОЙКИ
ЗОНА ЗАСТРОЙКИ
ДОРОГА
ДОРОГА

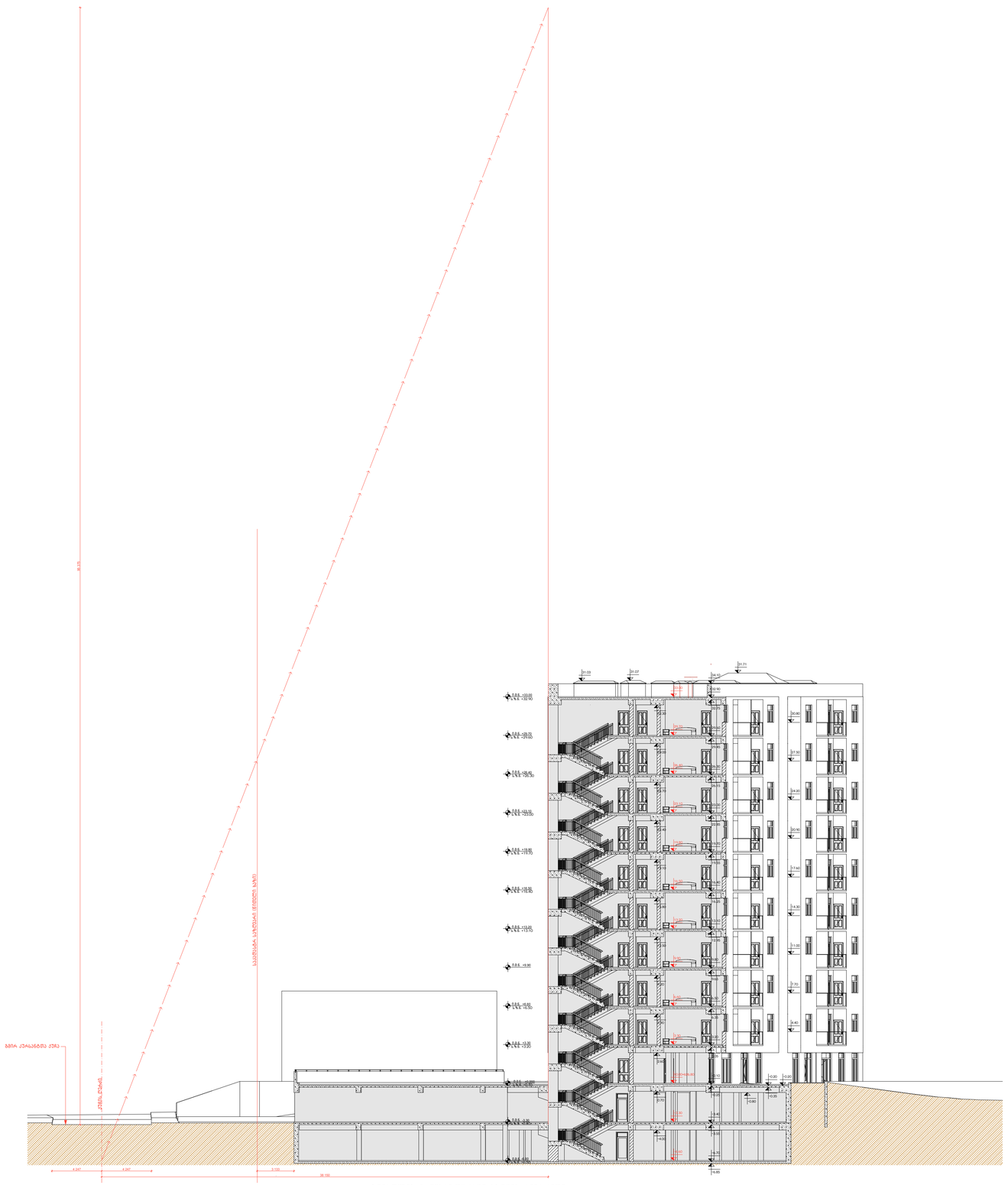

სიმაღლის განსაზღვრაში სხვების ანგარიში

L = 38.150 მ.
Y = 0.4.
H = 38.150 X 0.4 = 95.375 მ.

0.1 მაქსიმალური სიმაღლის განსაზღვრის სქემა
მ 1:200

დამგეგმარებელი:
შპს „ინტექსი“ ს/კ.: 211349753
ვაჟა ფშაველას გამზ. №16
0160 თბილისი, საქართველო

დამკვეთი: შპს „გრანდ როიალ კონსტრუქცია“

შენიშვნები:

1. ზომები მოცემულია მილიმეტრებში
2. ±0.00 = 526.80

თარიღი: 2017 წ.

პროექტის დასახელება:
მრავალფუნქციური (სავაჭრო-კომერციული და საცხოვრებელი) შენობის პროექტი
(საკადასტრო კოდი 01.11.05.029.184)
მისამართი: ქალაქი თბილისი,
ქერჩის ქუჩა N 12

დირექტორი: თ. გოცირიძე
პრ.მთ.ინჟინერი: ზ. ნადირაძე
მთ. არქიტექტორი ა. აბაშიძე
შეასრულა: გ. მამარდაშვილი

მაქსიმალური სიმაღლის განსაზღვრის სქემა

მასშტაბი	სტადია	ფურცელი	ფურცლები
1:200	პ.პ.		

A-205

A1